

## Wijziging van het Aanwijsbesluit Algemene plaatselijke verordening Gouda 2020

### Burgemeester en wethouders van Gouda en de burgemeester van Gouda

gelezen het advies nr. 6064;

gelet op de wijziging van de Algemene plaatselijke verordening 2020 van 2 februari 2022, het Aanwijsbesluit Algemene plaatselijke verordening Gouda 2020 en de Hondenverordening Groenalliantie Midden-Holland en omstreken 2021;

gelet op artikel 2:28a van de APV, waarin op 2 februari 2022 een verbod voor het dragen van messen is opgenomen, in aanvulling op het bepaalde in de Wet wapens en munitie, op basis waarvan de burgemeester gebieden kan aanwijzen waar dit verbod zal gaan gelden;

gelet op de noodzaak om aanwijzingen voor wat betreft de gebieden, waar het verbod tot het gebruiken van alcohol geldt, de locaties van de aanplakborden en de gebieden, waar honden mogen loslopen of waar honden niet mogen verblijven, te wijzigen;

gelet op het verzoek van de politie om speelplaats Goudse Hout op te nemen als speelplek waar geen alcohol mag worden gebruikt;

### besluiten:

de volgende wijziging van het Aanwijsbesluit Algemene plaatselijke verordening Gouda 2020 vast te stellen, ieder voor zover het zijn bevoegdheden betreft;

### Artikel 1

Artikel 2, eerste lid, van het Aanwijsbesluit Algemene plaatselijke verordening Gouda 2020 (hierna: het Aanwijsbesluit) komt als volgt te luiden:

1. De borden ter plaatse van de volgende locaties worden aangewezen als aanplakborden voor het aanbrengen van meningsuitingen en bekendmakingen, als bedoeld in artikel 2:22, vierde lid, van de APV:  
Ridder van Catsweg (in de bocht bij de kruising met de Bloemendaalseweg en de Buchnerweg);  
Ruigenburg (tegenover parkeerterrein).

### Artikel 2

1. Artikel 3, eerste lid, van het Aanwijsbesluit komt als volgt te luiden:  
De volgende gebieden worden aangewezen als gebieden waar het verboden is alcoholhoudende drank te nuttigen of aangebroken flessen, blikjes en dergelijke met alcoholhoudende drank bij zich te hebben, als bedoeld in artikel 2:26, eerste lid, van de APV:  
het centrum binnen de singels, met inbegrip van deze wegen;  
gebieden waar kermissen worden gehouden, gedurende de perioden dat de kermisattracties op deze gebieden zijn geplaatst;  
Park Atlantis, dit is het gebied omsloten door de volgende wegen en weggedeelten: Abel Tasmanlaan, Livingstonelaan (vanaf Abel Tasmanlaan tot de Büchnerweg), Büchnerweg (tot het Bleulandpad), Bleulandpad, Dreef (vanaf het Bleulandpad tot de Willem Bontekoelsingel) en Willem Bontekoelsingel, met inbegrip van deze wegen;  
Van Bergen IJzendoornpark, dit is het gebied omsloten door de volgende wegen en weggedeelten: Spoorlaan, Spoorstraat (vanaf Spoorlaan tot het Kleiwegplein), Kleiwegplein, Kattensingel, Nieuwe Gouwe O.Z. (tot H.J. Nederhorststraat), H.J. Nederhorststraat, Winterdijk, Van Bergen IJzendoornpark en Stationsplein, met inbegrip van deze wegen;  
de openbare plaatsen Kale Jonkerpad vanaf de Goudse Houtsingel tot aan de kruising met het Harlekijnpad, het Harlekijnpad tot aan de kruising met het Wilde bertrampad, en de parkeerterreinen aan het Kale Jonkerpad;  
de speelplekken en een straal van 50 meter rondom deze plekken, zoals op de bij dit besluit behorende kaart 1 'Alcoholverbod op speelplekken Gouda' en in de bij deze kaart behorende bijlage is aangegeven.
2. Kaart 1 'Alcoholverbod op speelplekken in Gouda' en Bijlage bij kaart 1 'Lijst met plaatsen voor alcoholverbod op speelplekken Gouda' worden vervangen door Kaart 1 'Alcoholverbod op



speelplekken in Gouda' en Bijlage bij kaart 1 'Lijst met plaatsen voor alcoholverbod op speelplekken Gouda', die bij dit besluit zijn gevoegd.

### **Artikel 3**

1. De aanhef van het Aanwijsbesluit wordt als volgt gewijzigd: 'Burgemeester en wethouders van Gouda en de burgemeester van Gouda

Gelet op het bepaalde in artikel 2:22, vierde lid, artikel 2:26, eerste lid, artikel 2:28a, artikel 2:29 tweede en derde lid, artikel 2:39, eerste lid, artikel 4:4, artikel 5:5, eerste lid en artikel 5:6, eerste, tweede en derde lid, van de Algemene plaatselijke verordening Gouda 2020;

Besluiten:

het Aanwijsbesluit Algemene plaatselijke verordening Gouda 2020 vast te stellen, ieder voor zover het zijn bevoegdheden betreft.'

2. Het Aanwijsbesluit wordt mede ondertekend door de burgemeester.
3. Na artikel 3 wordt een nieuw artikel inzake de aanwijzing door de burgemeester van gebieden als bedoeld in artikel 2:28a van de APV ingevoegd, luidende:

#### **Artikel 3a Messenverbod**

De op de bij dit besluit behorende kaart 5 'Messenverbod verbodenzones' aangegeven gebieden worden aangewezen als verbodenzones voor het bij zich hebben van messen of andere zaken die als steekwapen kunnen worden gebruikt, als bedoeld in artikel 2:28a van de APV.

### **Artikel 4**

1. Kaart 2 'Honden: losloopzones en verbodenzones' wordt vervangen door Kaart 2 'Honden: losloopzones en verbodenzones', dat bij dit besluit is gevoegd.
2. Bij het Aanwijsbesluit wordt de volgende toelichting gevoegd:

#### **Toelichting**

Artikel 4 Honden

##### *Hondenverordening Groenalliantie Midden-Holland en omstreken 2021*

In 2021 heeft de gemeenschappelijke regeling Groenalliantie Midden-Holland e.o. de Hondenverordening Groenalliantie Midden-Holland en omstreken 2021 vastgesteld. Deze verordening is op 1 oktober 2021 in werking getreden. Hierin zijn regels opgenomen over de toelating van honden in (delen van) de natuur- en recreatiegebieden, die eigendom zijn van de Groenalliantie Midden-Holland e.o. Onder meer zijn regels gesteld over het verplicht aanlijnen van honden, het verwijderen van uitwerpselen van honden, het bij zich dragen van een hulpmiddel voor het verwijderen van de uitwerpselen, een maximum aantal honden per bezoeker en het bedrijfsmatig uitlaten en trainen van honden en regels voor delen van de gebieden, waar honden zijn verboden. Deze regels prevaleren boven de regels van de APV. De regeling in het Aanwijsbesluit is afgestemd op de Hondenverordening.

### **Artikel 5**

Artikel 7, eerste volzin van het Aanwijsbesluit komt als volgt te luiden:

De bebouwde kom, die is vastgesteld op grond van artikel 27 van de Wegenwet wordt aangewezen als plaats, waar het is verboden om een voertuig te parkeren, dat, met inbegrip van de lading, een lengte heeft van meer dan 6 meter of een hoogte heeft van meer dan 2,8 meter, gelet op het uiterlijk aanzien van de gemeente, als bedoeld in artikel 5:5, eerste lid, van de APV.

### **Artikel 6**

In de legenda van kaart 4 wordt de verwijzing naar artikel 12, lid 1,2 en 3 gewijzigd in artikel 8, lid 1, 2 en 3.

### **Artikel 7**

Dit besluit treedt in werking op de dag na bekendmaking ervan.

### **Artikel 8**

Dit besluit wordt aangehaald als: Besluit wijziging Aanwijsbesluit Algemene plaatselijke verordening Gouda 2020.

*Aldus besloten in de vergadering van burgemeester en wethouders van Gouda van 15 maart 2022.*



*Aldus besloten in de vergadering van 15 maart 2022.*

*Burgemeester en wethouders van Gouda,*

*de secretaris,  
drs. R.C. Bakker*

*de burgemeester,  
mr. drs. P. Verhoeve*

*Aldus besloten op 15 maart 2022.*

*De burgemeester van Gouda,  
mr. drs. P. Verhoeve*

**bezwaarmogelijkheden**

Als u het niet eens bent met dit besluit dan kunt u op grond van de Algemene wet bestuursrecht binnen zes weken na de dag van verzending/uitreiking van dit besluit een bezwaarschrift indienen bij het College van burgemeester en wethouders van Gouda.

Het indienen van een bezwaarschrift schort de werking van dit besluit niet op.

Het bezwaarschrift moet tenminste uw naam en adres bevatten, de datum, een omschrijving van het besluit waartegen bezwaar wordt gemaakt en de gronden van het bezwaar en voorzien zijn van uw handtekening.

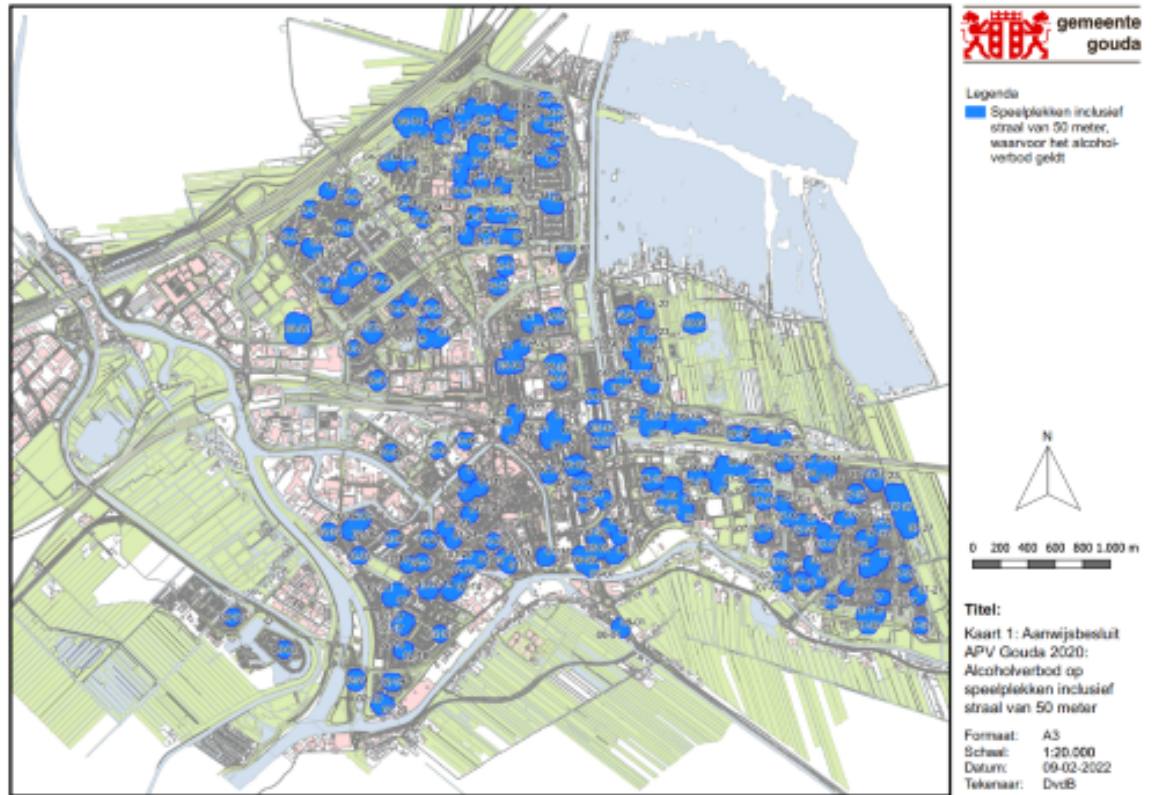
Voorts wordt u verzocht een afschrift van het bestreden besluit mee te sturen en kenbaar te maken op welk telefoonnummer u bereikbaar bent.

Het bezwaarschrift moet u sturen naar het College van burgemeester en wethouders, Centraal Juridische Afdeling, Postbus 1086, 2800 BB te Gouda.

Desgewenst kunt u de Voorzieningenrechter van de Rechtbank, postbus 20302, 2500 EH Den Haag, om het treffen van een voorlopige voorziening verzoeken.

Voor de behandeling van een dergelijk verzoek is griffierecht verschuldigd. De griffie van de rechtbank zendt ter betaling een acceptgiro toe.

## Bijlage 1



Speelpleknummer	Speelpleknaam
00-01	De Goudse Hout
01-02	Harternerf
01-03	Turfmarkt
01-04	Van Bergen IJzendoornpark
01-05	Parkstraat
01-06	Crabethpark
01-08	Komijnstraat
01-09	Regulierenhof
01-10	St.-Barbarahof
01-11	Houtmansplantsoen
01-17	Lange Dwarsstraat
01-18	Clarissenhof
01-20	Wouter Jacobserf
01-21	Zwaansgat
01-23	Kandeelstraat
01-24	Sevenhuysen
02-01	Jacob van Lennepkade(Westerschool)
02-01	Jacob van Lennepkade(Westerschool)
02-06	Vogelplein
02-06	Vogelplein
02-06	Vogelplein
02-08	Westerom
02-10	Prinses Julianastraat



02-11	Lethmaetstraat
02-13	Bosweg
02-14	Vorstmanstraat
02-14	Vorstmanstraat
02-17	Jacob Catsstraat
02-17	Jacob Catsstraat
02-18	Bosboom Toussaintskade
02-18	Bosboom Toussaintskade
02-19	Margrietplein
02-20	Ranonkelplantsoen
02-20	Ranonkelplantsoen
02-21	Julianasluisterrein
02-23	Vlaserf
02-24	De Schopschijf
02-30	Van der Palmstraat
02-32	Uiverplein
02-33	Oranjeplein
03-04	Freesiapad
03-06	Vlierpad
03-08	Eikelaan
03-09	Moerbeistraat
03-09	Moerbeistraat
03-11	Taxusweg
03-14	Bremlaan
03-17	Kamperfoelielaan
03-17	Kamperfoelielaan
03-20	Sporkenhoutlaan
03-21	Groenhovenpark
03-22	Jan van Riebeecklaan
03-23	Jan van Mayenlaan
03-23	Jan van Mayenlaan
03-25	Joris van Spilbergenlaan
03-26	Olivier van Noorthof
03-27	Marco Pololaan
03-28	Abel Tasmanlaan
03-29	Park Atlantis
03-29	Park Atlantis
03-31	Anna van Hensbeeksingel
03-32	Groenhovenweg/Geraniumstraat
03-33	Jac.P. Thijsselaan
04-06	Waterlustlaan
04-07	Landluststraat
04-07	Landluststraat
04-12	't Groene Eiland
04-14	Helena Hoeve
04-15	Deborahoeve
04-15	Deborahoeve
04-18	Catharinehoeve
04-20	Rietzoom bij nr.186



04-20	Rietzoom bij nr.186
04-21	Rietzoom bij nr. 37
04-24	Albrechtsveld nr. 86
04-24	Albrechtsveld nr. 56
04-26	Albrechtsveld nr. 28
04-31	Trompenburg
04-34	Watergras
04-34	Watergras
04-35	Weerestein
04-36	Loevestein
04-37	Gravestein
04-38	Cronestein
04-39	Hulkestein
04-40	Palenstein
04-41	Woudestein
04-49	Noordhoef
04-51	Ida Hoeve
04-51	Ida Hoeve
04-53	Praamwerf
04-55	Mastpad
04-55	Mastpad
04-57	Klipperwerf
04-60	Boegpad
04-60	Boegpad
04-61	Lekkenburg
04-62	Solingenstraat
04-62	Solingenstraat
04-72	Bertelmanstraat
04-73	Calslaan
04-74	Noorderhout
04-75	Punterwerf
04-76	Kannenburg
04-76	Kannenburg
04-77	Vlietenburg 36
04-78	Veenenburg 6
04-79	Vlietenburg 20
05-01	Colijnstraat
05-01	Colijnstraat
05-02	Thorbeckeveld
05-02	Thorbeckeveld
05-04	van Oldenbarneveltstraat
05-06	Graaf Florisweg
05-07	Vossenburchkade nr.59
05-08	Wethouder Venteweg
05-09	Lanseloetstraat
05-09	Lanseloetstraat
05-11	Merlijnstraat
05-14	Gloriantplantsoen
05-14	Gloriantplantsoen



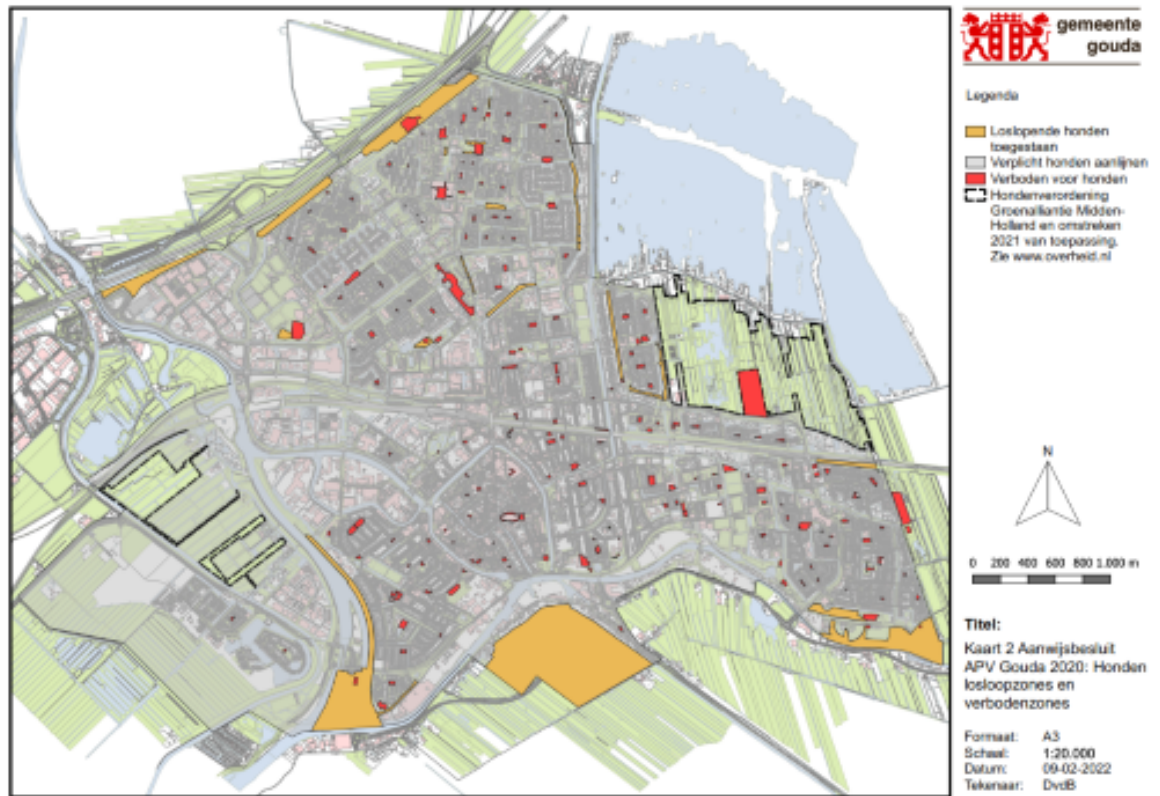
05-15	Vlinderplein
05-17	Kameraarslag
05-18	Doorslag
05-20	Gaarderslag
05-21	Dwarsslag
05-22	Landmeterslag
05-23	Sluismeesterslag
05-23	Sluismeesterslag
05-23	Sluismeesterslag
05-26	Aschpotpad
05-26	Aschpotpad
05-27	Domela Nieuwenhuisstraat
05-28	Esmoreitstraat
05-29	Louise de Colignystraat nr.87
05-31	Anna van Burenstraat
05-32	Vossenburchkade nr.125
05-33	Vossenburchkade nr.19
05-34	Meivlinderstraat
05-35	Parelmoervlinderstraat
05-36	Dagpauwoogstraat
06-01	Noothoven van Goorstraat
06-02	van Persijnstraat
06-03	Boelekade
06-04	Zoutmanplein
06-04	Zoutmanplein
06-05	Pretoriaplein
06-05	Pretoriaplein
06-06	Ijssellaan 1
06-07	Ijssellaan 2
06-09	Hammarskjoldhof
06-10	Schweitzerplein
06-12	Agatha Dekenstraat
06-19	Walraven van Halilaan
06-24	Zoutmanstraat
06-24	Zoutmanstraat
06-27	Justus van Effenpad
06-28	Boomgaardstraat
06-30	Fourieweg
06-31	Krugerlaan
06-32	John Mottstraat
06-34	van Itersonlaan
06-35	de la Reylaan
06-36	Brandsmastraat
06-37	Bernadottelaan (MFA)
06-38	Schouwburgplein
06-38	Schouwburgplein
06-38	Schouwburgplein
06-39	Bleysstraat
06-40	Gedenkiaan (Het Eiland)

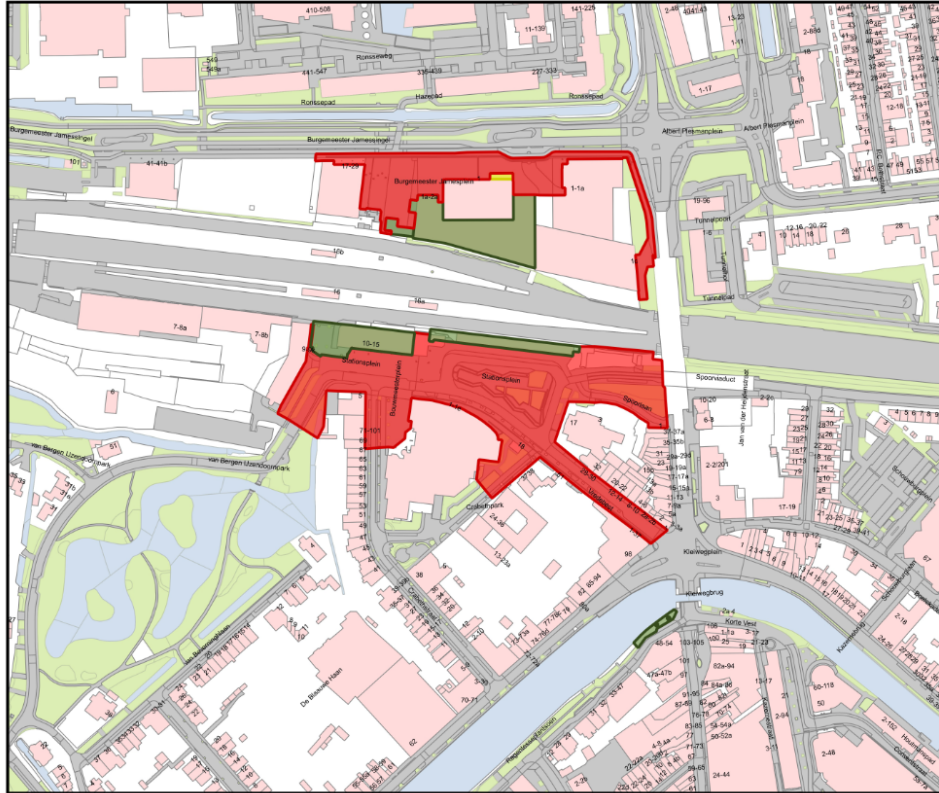


06-41	de Kortestraat
06-41	de Kortestraat
06-42	Sint Josephstraat
07-01	Marathonlaan 1
07-01	Marathonlaan 1
07-02	Marathonlaan 2
07-03	Marathonlaan 3
07-04	Jan den Boerplein
07-04	Jan den Boerplein
07-07	Goverwellepad 1
07-07	Goverwellepad 1
07-08	Runmolenerf
07-09	Middenmolenlaan
07-10	Baliemolenerf
07-11	Getijmolenerf
07-12	Beukmolenplantsoen
07-13	Pepermolenerf
07-14	
07-15	Gortmolenerf
07-16	Goverwellepad 2
07-17	Claespolderstraat
07-18	Kaagpoldererf
07-19	Heenpolderplantsoen
07-20	Watergangpolderplein
07-21	Mondlanestraat
07-21	Mondlanestraat
07-22	Sacharovstraat
07-23	Ravelplein
07-23	Ravelplein
07-24	Speelmoleneiland
07-24	Speelmoleneiland
07-24	Speelmoleneiland
07-25	Chopinstraat
07-26	Vlietpolderstraat
07-27	Grote Lot
07-27	Grote Lot
07-29	Motetplein
07-30	Uiterwaardseweg
07-31	van Dethpad
07-32	Tempelpolderstraat
07-32	Tempelpolderstraat
07-34	Chopinstraat (Goejanverwelleschool)
07-34	Chopinstraat (Goejanverwelleschool)
07-34	Chopinstraat (Goejanverwelleschool)
07-34	Chopinstraat (Goejanverwelleschool)
07-34	Chopinstraat (Goejanverwelleschool)
07-35	Getijmolenerf
07-36	Geerpolderweg ('t Carillon)
07-37	Schubertplein (Quadrant)



07-38	Scharroosingel
08-01	Goudseweg
08-01	Goudseweg
09-01	Rosarium
09-02	Schoklandplantsoen





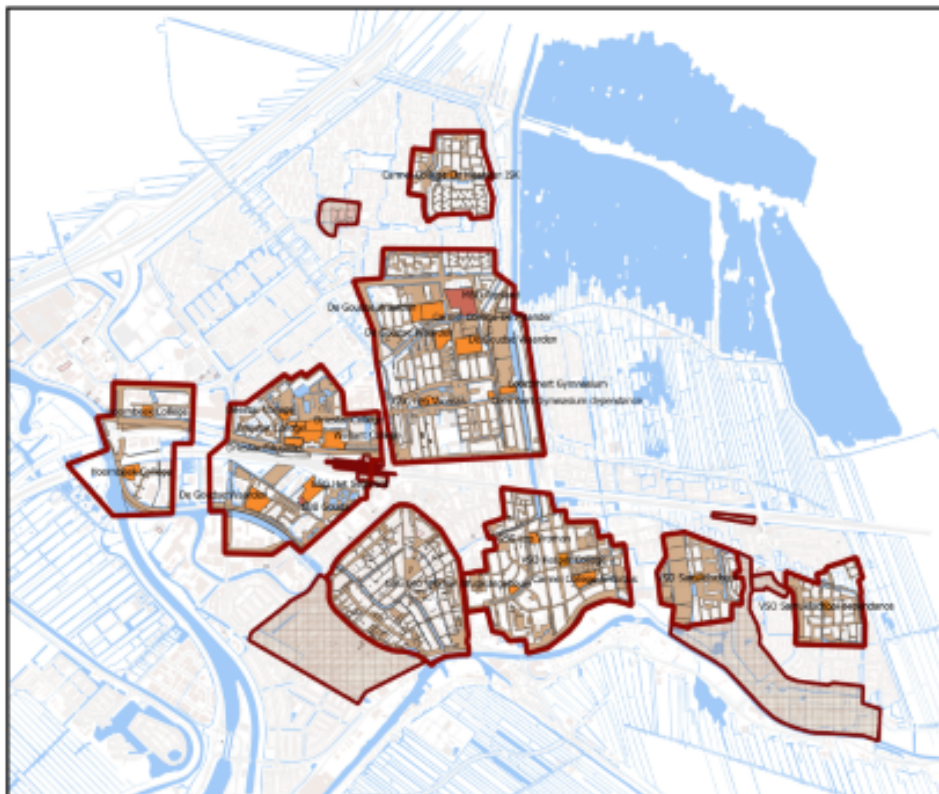
- Legenda**
- Aanwijzingsplaatsen Artikel 8 lid 2  
Aanwijsbesluit: Verboden om fietsen of bromfietsen langer dan 14 dagen onafgebroken te parkeren, met uitzondering van de bewaakte fietsenstalling
  - Artikel 8 lid 3  
Aanwijsbesluit: Verboden om fietsen of bromfietsen langer dan 3 uur onafgebroken te parkeren
  - Artikel 8 lid 1  
Aanwijsbesluit: Verboden om fietsen of bromfietsen te parkeren



0 20 40 60 80 100 m

**Titel:**  
Kaart 4: Verbod parkeren van fietsen en bromfietsen

Formaat: A3  
Schaal: 1:2.000  
Datum: 09-02-2022  
Tekenaar: DvdB



- Legenda**
- zone massen verboden
  - massen verboden
  - Scholen
  - beroeps onderwijs
  - voortgezet onderwijs
  - voortgezet speciaal onderwijs
  - aanschachtsgebieden



0 200 400 600 800 m

**Titel:**  
Kaart 5 Aanwijsbesluit APV: Massenverbod rondom scholen en uitgaansgebied. En visiecentra, status en aanschachtsgebieden.

Formaat: A3  
Schaal: 1:17.500  
Datum: 8-3-2022  
Tekenaar: MQ