

## **Besluit van burgemeester en wethouders van de gemeente Aalsmeer tot vaststelling van het Aanwijzingsbesluit lachgasverbod op grond van de Algemene Plaatselijke Verordening gemeente Aalsmeer**

**Zaaknummer: Z21-027851**

Burgemeester en wethouders van de gemeente Aalsmeer;  
gelet op artikel 2:48a van de Algemene plaatselijke verordening voor de gemeente Aalsmeer  
overwegende dat:

- ingevolge artikel 2:48a Algemene plaatselijke verordening voor de gemeente Aalsmeer een lachgasverbod geldt op de door het college aangewezen gebieden;
- vanuit het college behoefte bestaat om aantoonbare overlast, als gevolg van het gebruik van lachgas, op verschillende locaties in de gemeente tegen te gaan. De overlast, als gevolg van het gebruik van lachgas, uit zich voornamelijk in hinderlijk en grensoverschrijdend gedrag, geluids-overlast en milieu overlast;
- deze locaties in samenwerking met politie en handhaving in beeld zijn gebracht;
- landelijke regelgeving in de vorm van een lachgasverbod nog niet aanwezig is.

besluiten vast te stellen het:

**Aanwijzingsbesluit lachgasverbod op grond van de Algemene Plaatselijke Verordening gemeente Aalsmeer**

### **Artikel 1 Aanwijzingsgebieden**

De volgende gebieden aan te wijzen waar het verboden is lachgas recreatief als roesmiddel te gebruiken, voorbereidingen daartoe te verrichten of ten behoeve van dat gebruik voorwerpen of stoffen bij zich te hebben, mede aangegeven op de in de bijlage bij dit besluit behorende kaart:

1. Jongerenontmoetingsplaatsen (JOP's) op de volgende locaties
  - Bloemhof (ter hoogte van perceel Hornweg 187)
  - Bilderdammerweg (ter hoogte van perceel Bilderdammerweg 116)
  - De Dreef (ter hoogte van perceel Dreef 3)
2. Westeinderplassen (incl. Surfeiland)
3. Praamplein
  - het gehele gebied Praamplein inclusief de parkeerplaats en opstaptelek voor boten
4. Beethovenlaan
  - gebied vanaf de kruising tussen de Beethovenlaan en de Haydnstraat tot aan Beethovenlaan perceel 88
5. Hornmeerpark
6. Koningsstraat (plein bij Ruisvoornlaan)
  - gebied (plein) gelegen tussen de Koningsstraat en de Ruisvoornlaan
7. Winkelgebied Ophelialaan
  - gebied vanaf de rotonde kruising Ophelialaan en Burgemeester Kasteleinweg tot aan de kruising Ophelialaan en Kastanjelaan
8. Loswal Kudelstaart
  - gebied tussen Herenweg en de Westeinderplassen ter hoogte van perceel nummer 9 t/m 23
9. Schoolpleinen
10. Kinderspeelplaatsen, sportterreinen, speelveldjes, speeltoestellen binnen de gemeente Aalsmeer binnen een afstand van 200 meter hiervan.

## **Artikel 2 Inwerkingtreding**

Dit besluit treedt inwerking op de dag na de bekendmaking in het gemeentebblad.

*Aldus vastgesteld in de vergadering van 8 februari 2022.*

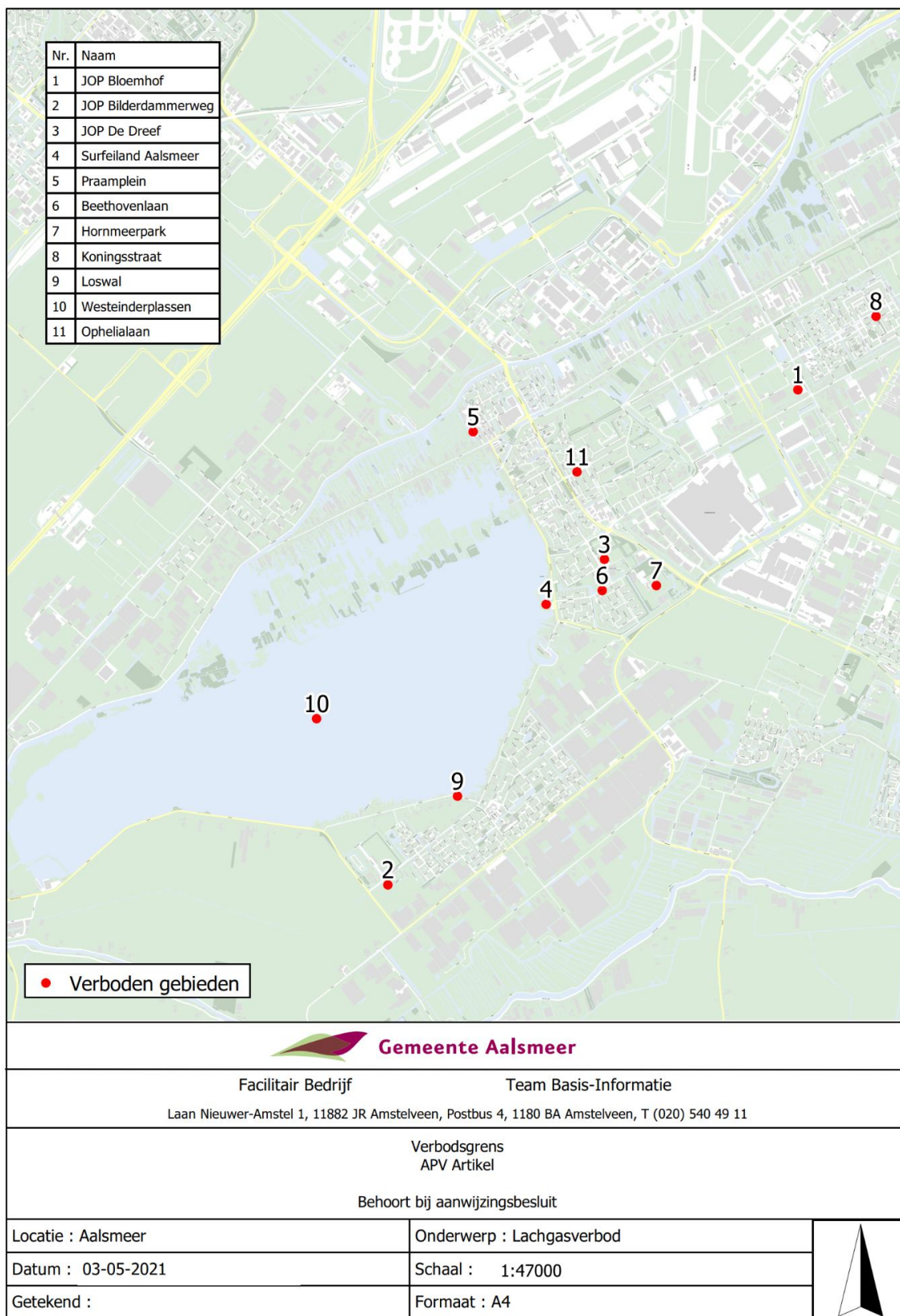
*De secretaris,*

*drs. Sj. Vellenga*

*De voorzitter,*

*mr. G.E. Oude Kotte*

## Bijlage 1 Overzichtsk kaart locaties



### Per locatie

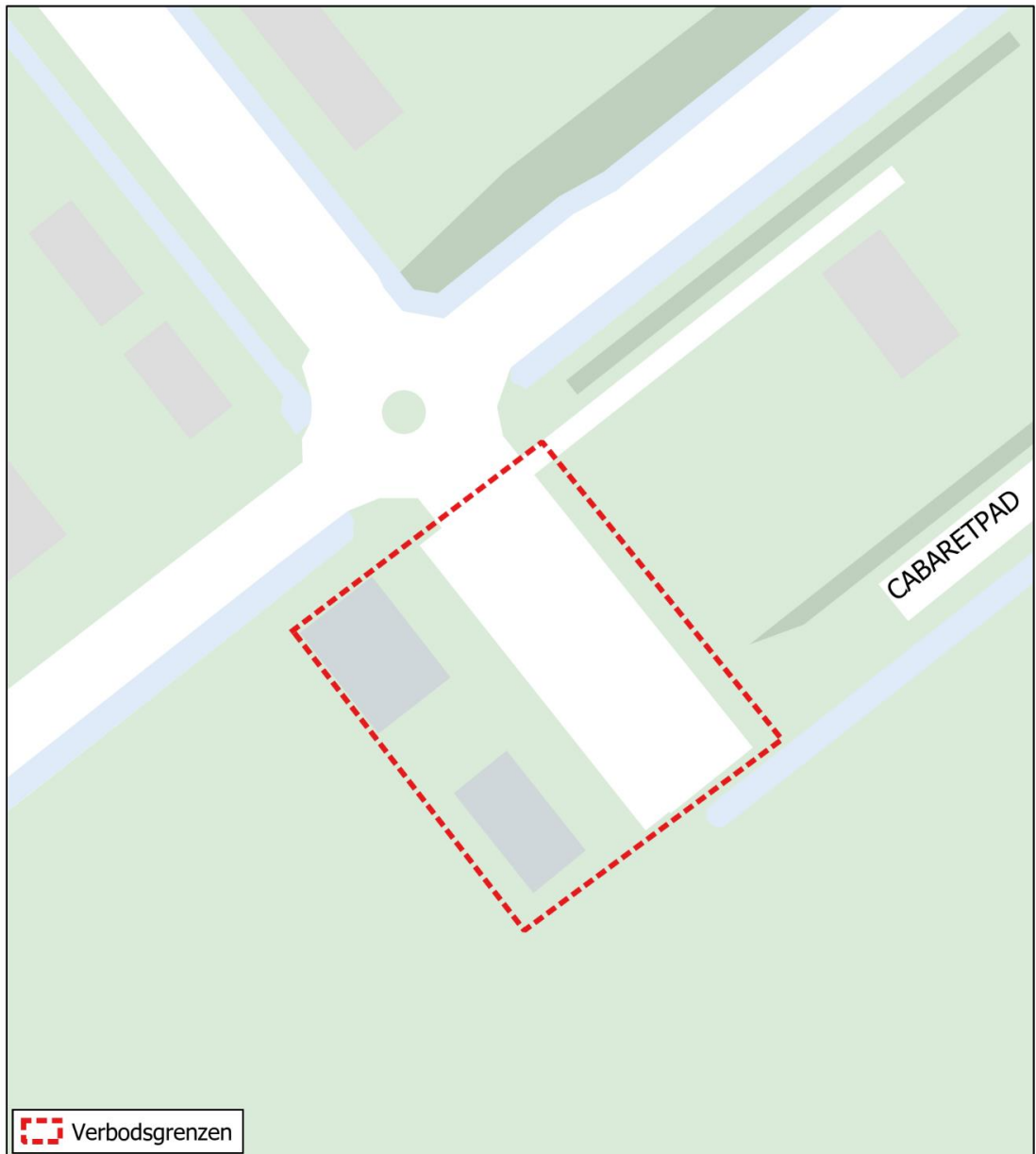
1. Jongerenontmoetingsplaatsen (JOP's)


JOP Bloemhof



 <b>Gemeente Aalsmeer</b>	
Faciliteir Bedrijf	Team Basis-Informatie
Laan Nieuwer-Amstel 1, 11882 JR Amstelveen, Postbus 4, 1180 BA Amstelveen, T (020) 540 49 11	
Verbodsgrens APV Artikel	
Behoort bij aanwijzingsbesluit	
Locatie : JOP Bloemhof	Onderwerp : Lachgasverbod
Datum : 09-04-2021	Schaal : 1:1500
Getekend :	Formaat : A4
	

### JOP Bilderdammerweg



 Verbodsgrenzen

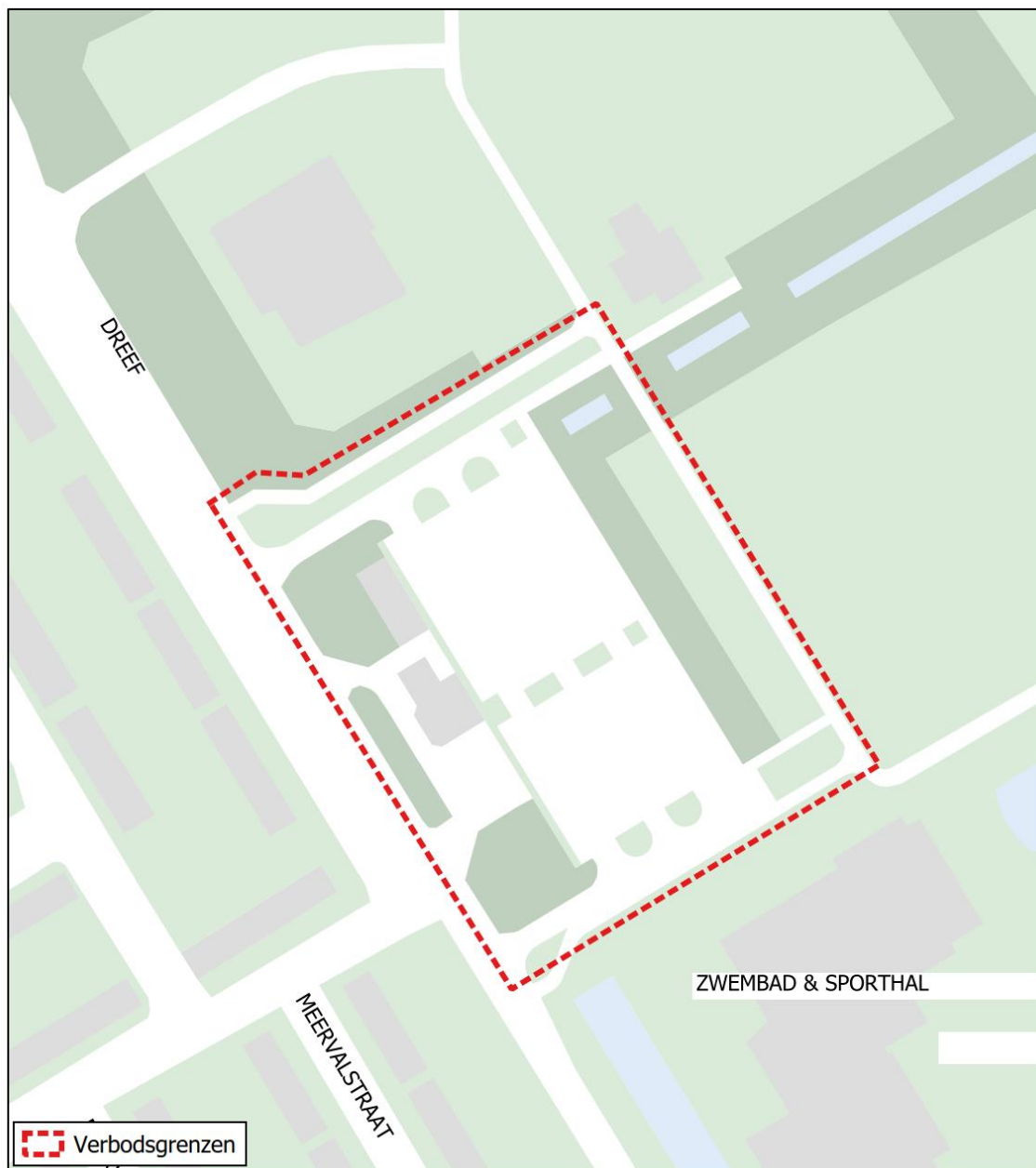




Facilitair Bedrijf		Team Basis-Informatie	
Laan Nieuwer-Amstel 1, 11882 JR Amstelveen, Postbus 4, 1180 BA Amstelveen, T (020) 540 49 11			
Verbodsgrens APV Artikel			
Behoort bij aanwijzingsbesluit			
Locatie : JOP Bilderdammerweg		Onderwerp : Lachgasverbod	
Datum : 09-04-2021		Schaal : 1:1200	
Getekend :		Formaat : A4	



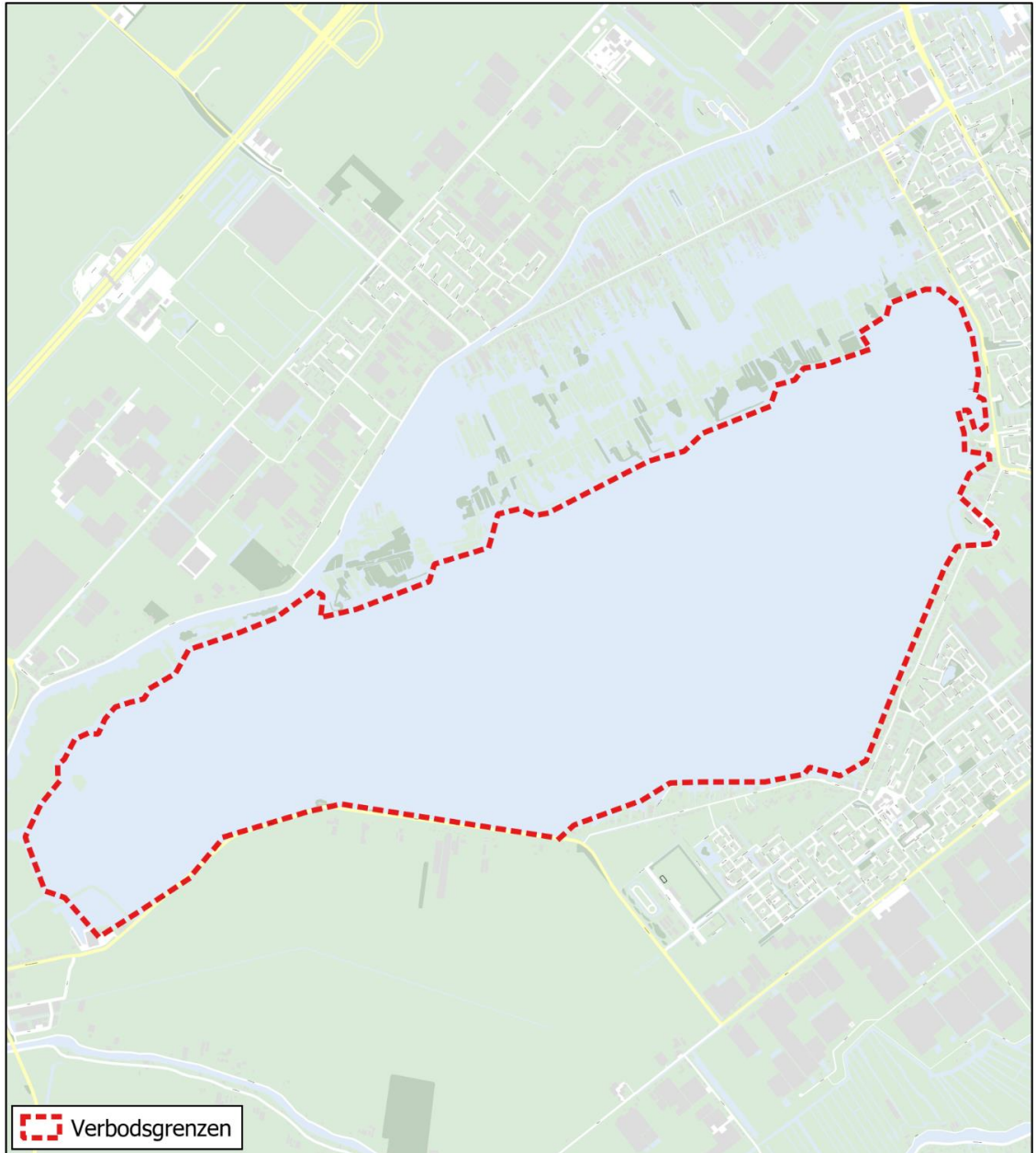
**JOP De Dreef**







 <b>Gemeente Aalsmeer</b>	
Facilitair Bedrijf	Team Basis-Informatie
Laan Nieuwer-Amstel 1, 11882 JR Amstelveen, Postbus 4, 1180 BA Amstelveen, T (020) 540 49 11	
Verbodsgrens APV Artikel	
Behoort bij aanwijzingsbesluit	
Locatie : JOP De Dreef	Onderwerp : Lachgasverbod
Datum : 09-04-2021	Schaal : 1:1500
Getekend :	Formaat : A4
	


2. **Westeinderplassen (incl. Surfeiland)**



 <b>Gemeente Aalsmeer</b>	
Faciliteit Bedrijf	Team Basis-Informatie
Laan Nieuwer-Amstel 1, 11882 JR Amstelveen, Postbus 4, 1180 BA Amstelveen, T (020) 540 49 11	
Verbodsgrens APV Artikel	
Behoort bij aanwijzingsbesluit	
Locatie : Westeinderplassen	Onderwerp : Lachgasverbod
Datum : 09-04-2021	Schaal : 1:30000
Getekend :	Formaat : A4
	

**Surfeiland**



 Verbodsgrenzen



**Gemeente Aalsmeer**

Facilitair Bedrijf

Team Basis-Informatie

Laan Nieuwer-Amstel 1, 11882 JR Amstelveen, Postbus 4, 1180 BA Amstelveen, T (020) 540 49 11

Verbodsgrens  
APV Artikel

Behoort bij aanwijzingsbesluit

Locatie : Surfeiland

Onderwerp : Lachgasverbod

Datum : 09-04-2021

Schaal : 1:1800

Getekend :



Formaat : A4



### 3. Praamplein





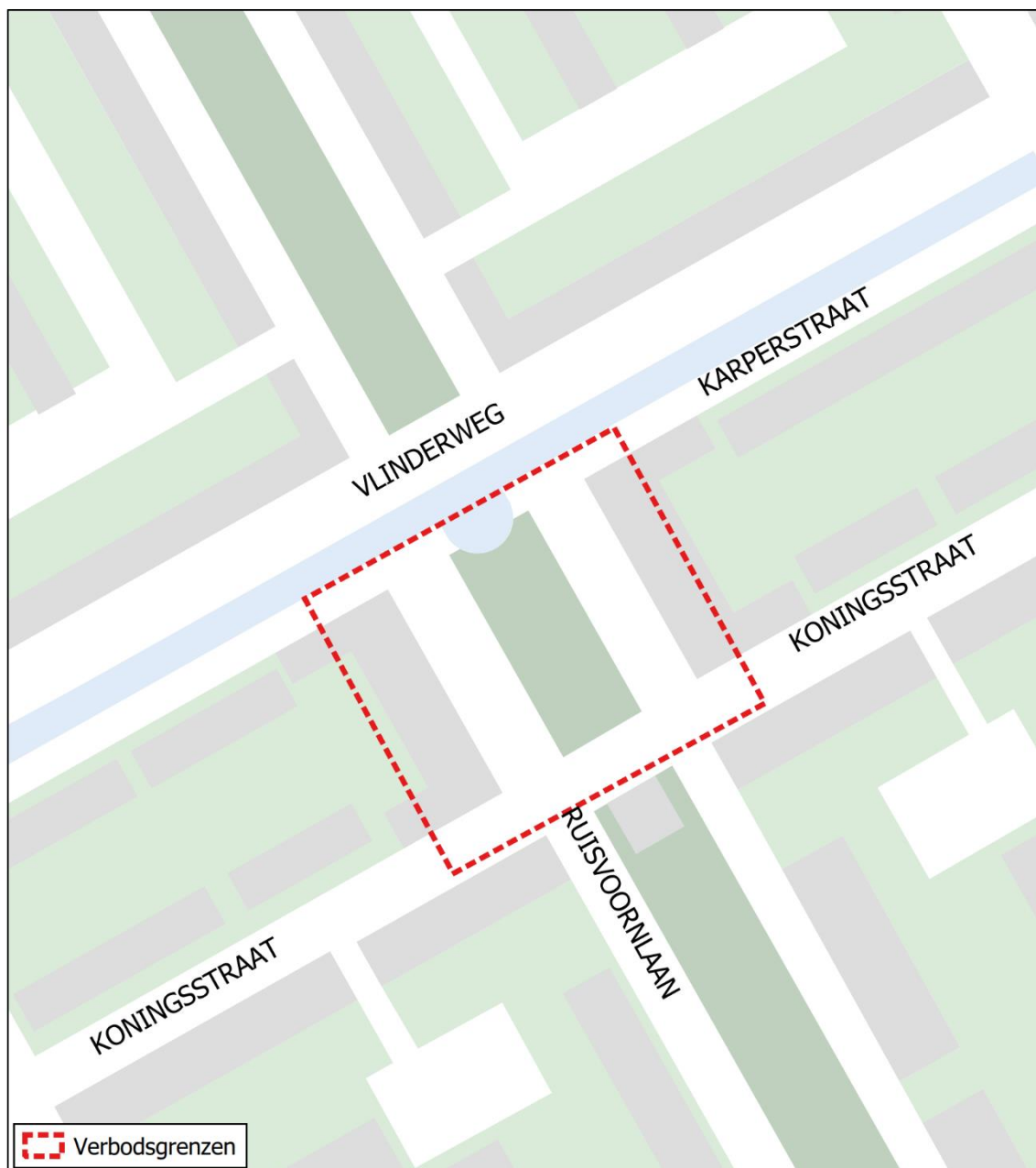
 <b>Gemeente Aalsmeer</b>	
Facilitair Bedrijf	Team Basis-Informatie
Laan Nieuwer-Amstel 1, 11882 JR Amstelveen, Postbus 4, 1180 BA Amstelveen, T (020) 540 49 11	
Verbodsgrens APV Artikel Behoort bij aanwijzingsbesluit	
Locatie : Praamplein	Onderwerp : Lachgasverbod
Datum : 09-04-2021	Schaal : 1:1200
Getekend :	Formaat : A4
	


4. **Beethovenlaan**



5. **Hornmeerpark**

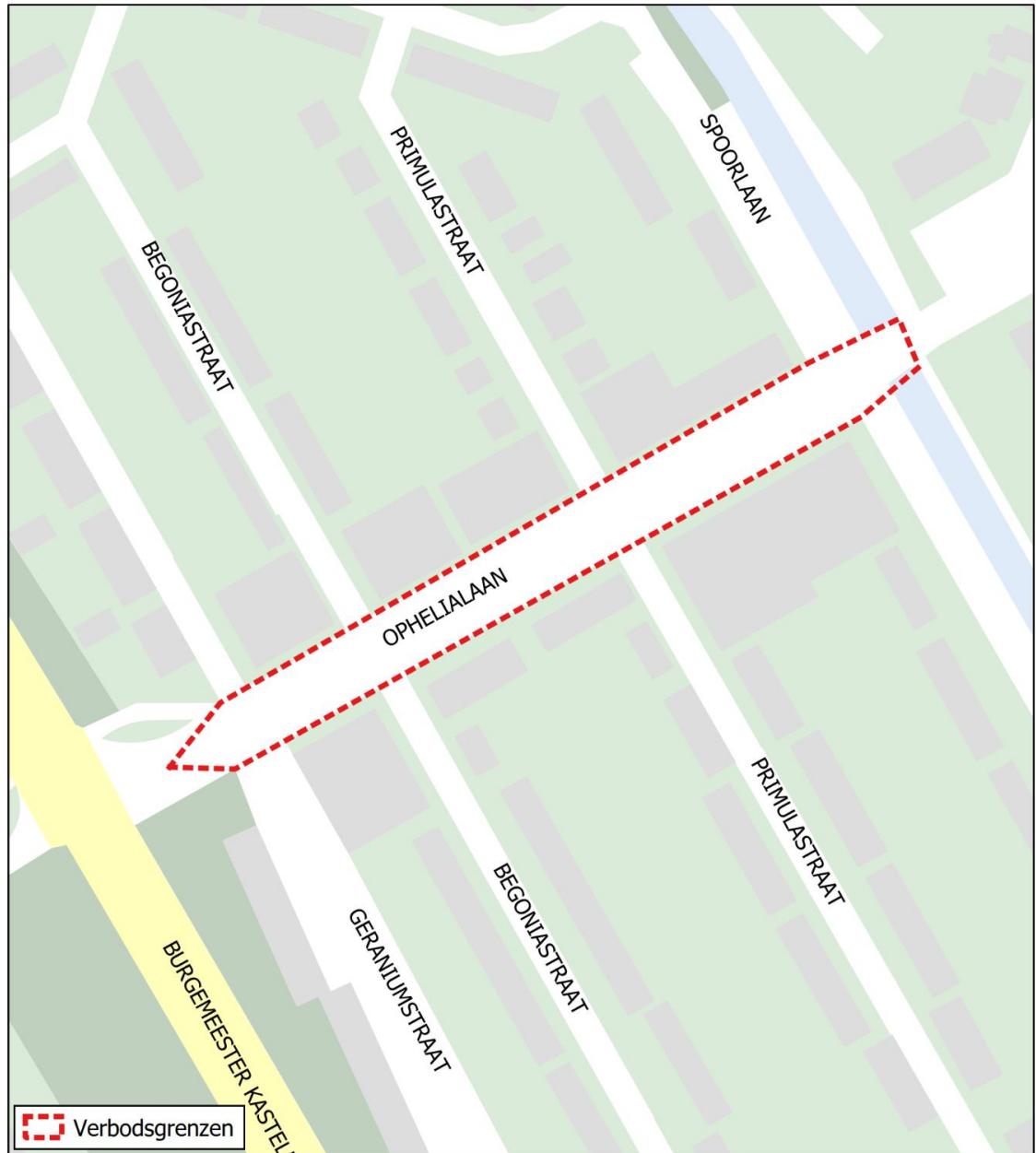




 <b>Gemeente Aalsmeer</b>	
Facilitair Bedrijf <span style="float: right;">Team Basis-Informatie</span> Laan Nieuwer-Amstel 1, 11882 JR Amstelveen, Postbus 4, 1180 BA Amstelveen, T (020) 540 49 11	
Verbodsgrens APV Artikel Behoort bij aanwijzingsbesluit	
Locatie : Koningsstraat	Onderwerp : Lachgasverbod
Datum : 09-04-2021	Schaal : 1:1200
Getekend :	Formaat : A4

7. Winkelgebied Ophelialaan






 <b>Gemeente Aalsmeer</b>	
Facilitair Bedrijf	Team Basis-Informatie
Laan Nieuwer-Amstel 1, 11882 JR Amstelveen, Postbus 4, 1180 BA Amstelveen, T (020) 540 49 11	
Verbodsgrens APV Artikel Behoort bij aanwijzingsbesluit	
Locatie : Ophelialaan	Onderwerp : Lachgasverbod
Datum : 03-05-2021	Schaal : 1:1469
Getekend :	Formaat : A4



8. **Loswal Kudelstaart**





 Verbodsgrenzen



Facilitair Bedrijf

Team Basis-Informatie

Laan Nieuwer-Amstel 1, 11882 JR Amstelveen, Postbus 4, 1180 BA Amstelveen, T (020) 540 49 11

Verbodsgrens  
APV Artikel

Behoort bij aanwijzingsbesluit

Locatie : Loswal Kudelstaart

Onderwerp : Lachgasverbod

Datum : 09-04-2021

Schaal : 1:1500

Getekend :

Formaat : A4

