

Aanwijzingsbesluit Hondenlosloopgebieden

Het college van Burgemeester en wethouders van de gemeente Noordoostpolder,

gelezen het voorstel van de directeur van 22 februari 2022, no. 22.0000389;

gezien de reacties van bewoners en dorpsbelangen op de conceptvoorstellen;

overwegende dat hondenbezitters graag ruimte hebben om hun hond los te laten lopen, maar dat loslopende honden hinder of gevaar kunnen veroorzaken;

gelet op:

- artikel 2:57, eerste lid onder a, en
- artikel 2:57, tweede lid, van de Algemene Plaatselijke Verordening;

B E S L U I T:

vast te stellen de hierna volgende

gebieden aan te wijzen waar honden los mogen lopen, *binnen* de bebouwde kom

Artikel 1 Begripsbepalingen

- a) Bebouwde kom: Gebieden waarvan de grenzen zijn vastgesteld op basis van artikel 20a, eerste lid van de Wegenverkeerswet;

Artikel 2 Gebieden waar honden los mogen lopen, binnen de bebouwde kom

1. Het volgende gebied in **Bant** is aangewezen als plaats waar honden niet aangelijnd hoeven te zijn:
 - a) De bosstrook aan de noordzijde van het dorp. Dit gebied loopt achter de *Tweeschaar* en *De Markeur*, tot het verlengde van de tuin van het adres 'De Markeur 4'.
2. Het volgende gebied in **Luttelgeest** is aangewezen als plaats waar honden niet aangelijnd hoeven te zijn:
 - a) De strook groen aan de zuidoostkant van het dorp. Dit is het bosgebied ten zuiden van *De Drieslag*, met de groenstrook langs het *Ridderspoor* en het pad langs de volkstuinten.
3. De volgende gebieden in **Marknesse** zijn aangewezen als plaatsen waar honden niet aangelijnd hoeven te zijn:
 - a) Het dorpsbos aan de noordkant van het dorp, ten noorden van *de Westerkimme*, *Warande*, *Meidoornhof*, *Rozenhof* en *Jasmijnhof*. En van de oostzijde van de ijsbaan tot de sloot langs het adres 'dokter M. Rijkshof 11'.
 - b) Langs het zuidwestelijke deel van de begraafplaats, vanaf het bruggetje tegenover de *Remise* tot het bruggetje naar het pad achter de *Westerkimme*.
 - c) De Bosstrook langs de noordzijde van de *Zwolse vaart*, ten zuiden van de *Emmeloordseweg*. Dit gebied loopt aan de oostkant vanaf het toiletgebouw & steiger tot het einde van de bebouwde komgrens aan de westkant
4. De volgende gebieden in **Kraggenburg** zijn aangewezen als plaatsen waar honden niet aangelijnd hoeven te zijn:
 - a) Het dorpsbos aan de noordkant van het dorp. Dit is het gebied tussen de *Leemvaart*, de *Walstraat* en de *Dam*. En ook het gebied tussen de *Dam*, de *Paardentocht*, de *Morenelaan*, *Het Klif* en de *Stuwwal*, tot aan het pad naar de *Stuwwal*.
 - b) De bossingel aan de zuidkant van het dorp, parallel aan de *Jacob Bruijntjesstraat*, met het aangrenzende deel tussen de *Voorstraat* en het *Zwolse diep*, tot aan de *Jacob Bruijntjesstraat*.
5. De volgende gebieden in **Ens** zijn aangewezen als plaatsen waar honden niet aangelijnd hoeven te zijn:
 - a) Het bos in het midden van het dorp. Dit is het bos langs de *Oostereind*, vanaf de ingang achter de sporthal tot het voormalige derde sportveld. De sportvelden, de gebouwen en de parkeerplaatsen vallen niet onder het losloopgebied. En ook het gebied dat wordt ontwikkeld tot woonzorglocatie valt er niet onder.

- b) De groenstrook tussen de *Waterkant* en de *Enservaart*, vanaf de brug ter hoogte van *Randstraat* in noordelijke richting tot de *Enserdwarstocht*. En aansluitend (de hoek om) langs de *Enserdwarstocht*, tot het *Noord*.
 - c) De groenstrook tussen de *Waterkant* en de *Enservaart*, vanaf de brug ter hoogte van de *Baan*, in zuidelijke richting. En aansluitend (de hoek om) achter de *Petrus Aemiliusstraat*, de *Singel*, de *Wringerd* en de *Bongerd*, tot aan de *Tuinrand*. Dit gebied loopt aan de zuidkant langs de sloot en aan de noordkant langs de achterzijde van de tuinen van de *Petrus Aemiliusstraat*, vervolgens langs de slootkant achter de andere straten tot aan de *Zuidert*. Vanaf de *Zuidert* loopt het gebied aan de zuidkant langs de begraafplaats en aan de noordkant langs de achterkant van de tuinen. De speeltuin en de begraafplaats vallen erbuiten.
6. De volgende gebieden in **Nagele** zijn aangewezen als plaatsen waar honden niet aangelijnd hoeven te zijn:
 - a) De bosstrook tussen de sportvelden en het bedrijventerrein, doorlopend aan de zuidkant van de sportvelden en ten oosten van de *Ploegstraat* (tot de toegang tot de sportvelden, ter hoogte van de bebouwdelingsgrens).
 - b) Het dorpsbos rond de *Klamp* en de *Wendakker*, tot aan de ingang bij *De Pieper*. Dit is het gebied ten oosten van de *Ploegstraat* en ten noorden van de *Schokkerringweg*.
 - c) Het bos tussen de *Wendakker* en de sloot ten noorden van dit gebied.
 7. De volgende gebieden in **Tollebeek** zijn aangewezen als plaatsen waar honden niet aangelijnd hoeven te zijn:
 - a) De strook groen aan de overzijde van het water langs de *Ganzeroer*, *Struweel* en *Koningschut*. Vanaf de achterzijde het erf, *Urkerweg 44*, tot aan het *Tollebekerbos*;
 - b) Het bos tussen de Zuidwesterringweg en de Lange Jacht, begrensd door de sloot langs de Zuidwesterringweg (aan de noordkant), de grenzen langs de tuinen van de *Weitas*, *Spang* en *Lange Jacht* (aan de oost- en zuidkant) en de sloot langs het *pionierslaantje* die dit bos scheidt van het bos waarin de sportvelden liggen (aan de westkant);
 - c) De strook langs het water van de *Steenbanktocht*, vanaf het einde van de volkstuinten, achter het bedrijventerrein langs, tot aan het adres *Tollebekerweg 21*.
 8. De volgende gebieden in **Espel** zijn aangewezen als plaatsen waar honden niet aangelijnd hoeven te zijn:
 - a) De bosstrook om de nieuwbouwwijk. Dit gebied loopt vanaf de ingang van het wandelpad aan het *Espelerpad*, een stuk in westelijke richting parallel aan het *Espelerpad*. Daarna loopt het gebied langs de westkant van de (toekomstige en bestaande) nieuwbouwwijk. Het gebied loopt door aan de zuidkant van de nieuwbouwwijk, langs de achtertuinen van de adressen aan de zuidkant van de *Papiermolen* en ten zuiden van de adressen *Binnenkruier 24* en *Poldermolen 42*.
 9. De volgende gebieden in **Creil** zijn aangewezen als plaatsen waar honden niet aangelijnd hoeven te zijn:
 - a) De bosstrook achter de sporthal en de basisschool, vanaf het pad aan het einde van de *Toernooilaan* tot het pad aan het einde van de *Graaf Florislaan*.
 - b) De groenstrook tussen de begraafplaats en de *Jacob van Ruysdael*. Dit is het gebied langs de sloot aan de achterzijde van de begraafplaats, inclusief het stukje de hoek om naar de kruising tussen de *Jacob van Ruysdael* en de *Hendrick Avercamp*. En aan de noordkant tot de *Albert Cuyp*.
 - c) De bosstrook aan de oostzijde van het dorp. Die is de strook achter de *Adam Pynacker*, de *Jan van de Cappelle* en de *Jan Steen*.
 10. De volgende gebieden in **Rutten** zijn aangewezen als plaatsen waar honden niet aangelijnd hoeven te zijn:
 - a) De bosstrook aan de noordwestkant van het dorp, achter *De Gardeniers*. Het gebied loopt vanaf de sloot aan de kant van de begraafplaats tot de sloot ter hoogte van het adres *De Gardeniers 43*.
 - b) De bosstrook tussen het erf aan de *Gemaalweg 2* en de achtertuinen van de *Lavendel* en *Melisse*, tot en met het stuk ten westen van de volkstuinten.
 - c) De bosstrook aan de westzijde van het dorp, tussen de sloot enerzijds en de achtertuinen van de oostelijk gelegen woningen van de *Bergamot* en *Tijm* anderzijds. Aan de noordkant loopt het gebied rond de achtertuinen van de *Melisse 33 en 35*, tot de oostkant van de volkstuinten. Aan de zuidkant eindigt het gebied achter de Paulusschool.
 - d) Het bosgebied in het zuidoosten van het dorp, tussen de *Venelaan*, het *Groene Kwadant* en de sloot ten zuiden van de *Plantsoenweg*. Dit gebied eindigt aan de zuidkant bij de sloot die vanaf de loswal tot de *Venelaan* loopt.

- e) De bosstrook aan de zuidwestkant van het dorp, vanaf de achterzijde van het adres *Venelaan 48*, langs de achterkant van de sportvelden en daarna de hoek om tot aan de achtertuinen van de woningen aan de *Meerweg 33A t/m 37B*.
11. De volgende gebieden in **Emmeloord** zijn aangewezen als plaatsen waar honden niet aangelijnd hoeven te zijn:
- a) Het bos bij *Emmelhage*. Dit is het gebied tussen (de sloot langs de) *Espelerweg*, (sloot langs de) *Banterweg*, (de sloot langs) het adres *Espelerweg 4* en het water dat deze bosstrook aan de noordzijde begrenst. Het gebied eindigt bij de speeltuin aan de *Newtonsingel*.
 - b) Het westelijke deel van *Emmelerbos*. Dit is het gebied dat aan de noordkant begrensd wordt door de (sloot langs de) *Oud Emmeloorderweg*, aan de oostkant door de (sloot langs de) *Banterweg*, aan de westkant door de (sloot langs de) sportvelden en de akker en aan de zuidkant door de (sloot langs de) *Statehof*.
 - c) De bosstrook met pad die het onder b bedoelde deel gebied verbindt met de *Espelerlaan*.
 - d) Het park aan de westkant van de wijk *de Erven*, langs de (sloot langs de) *Hannie Schaftweg*, tussen de A.J. Knipmeijerlaan, het water achter de *Zeeuws Vlaanderen* en de wijk de *Espe- lervaart*.
 - e) Het zuidwestelijke deel van *Park West*. Dat is het gebied dat wordt begrensd door de sloot langs de *Hannie Schaftweg* aan de westkant en door de waterpartij in het park aan de noord- en oostkant. Aan de zuidkant eindigt het gebied bij het terrein van de tennisvereniging (adres *Pilotenweg 8*).
 - f) De groenstrook tussen de *Lemstervaart* en de achtertuinen van de adressen *Minister Lely- singel 1* tot *Colijnlaan 1*.
 - g) Het westelijke deel van wijkpark de *Zuidert*. Dit gebied wordt begrensd door de sloot langs de *Kamperweg* (oostkant), de parkingang aan de *Amsterdamweg* (zuidkant), de waterpartij in het park (westkant) en het pad vanaf de *Kamperweg* naar de *Gaastlaan* (noordkant).
 - h) Het noordwestelijke deel van wijkpark de *Zuidert*. Dit is het gebied ten noorden van het pad *Kamperweg – Gaastlaan* en ten westen van de waterpartij.
12. De gebieden die in dit artikel zijn aangewezen, zijn nader aangegeven op de kaarten in bijlage 1 van dit besluit. Zij zijn aangegeven met groene markeringen.

Artikel 3 Intrekking regeling

1. De volgende besluiten worden ingetrokken op de datum waarop dit besluit in werking treedt:
- a) 'Besluit aanwijzing plaatsen voor onaangelijnde honden', van 15 april 1982, en
 - b) 'Besluit hondenlosloopgebied wijkpark de Zuidert', van 1 oktober 2013.

Artikel 4 Citeertitel

Dit besluit wordt aangehaald als: "Aanwijzingsbesluit Hondenlosloopgebieden"

Artikel 5 Inwerkingtreding

Dit besluit treedt in werking op 1 april 2022.



Aldus vastgesteld in de collegevergadering van 22 februari 2022,

*De burgemeester,
De gemeentesecretaris,*

Bijlage 1 bij 'Aanwijzingsbesluit Hondenlosloopgebieden' van 22 februari 2022



Kaart a) Bant



-  grens bebouwde kom
-  hondenlosloopgebied

Kaart b) Luttelgeest



-  grens bebouwde kom
-  hondenlosloopgebied

Kaart c) Marknesse



- grens bebouwde kom
- hondensloopgebied

Kaart d) Kraggenburg



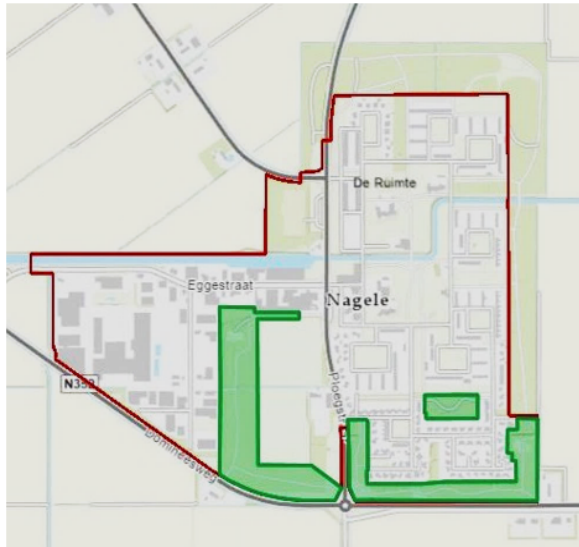
- grens bebouwde kom
- hondensloopgebied



Kaart e) Ens



- grens bebouwde kom
- hondensloopgebied



Kaart f) Nagele



-  bebouwde komgrens
-  hondenloosloopgebied

Kaart g) Tollebeek

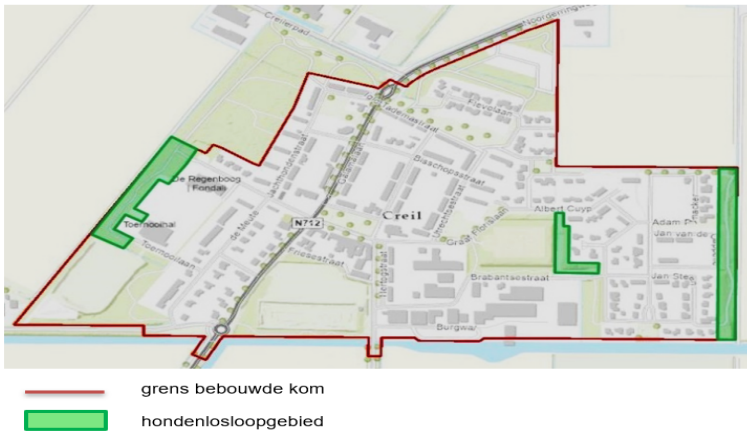


-  grens bebouwde kom
-  hondenloosloopgebied

Kaart i) Espel



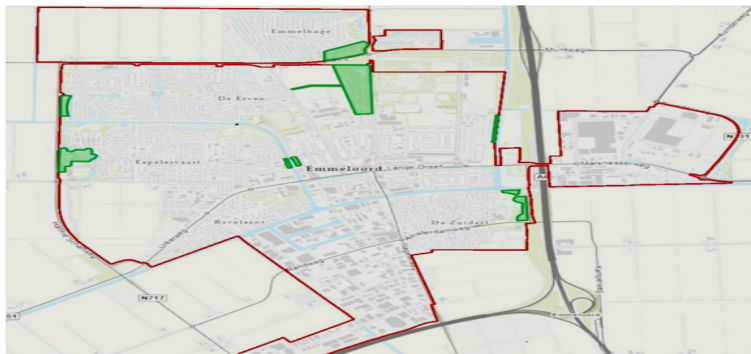
Kaart j) Creil



Kaart k) Rutten



Kaart l) Emmeloord



— grens bebouwde kern
■ hondenlooslooppgebied

----- EINDE BIJLAGE AANWIJZINGSBESLUIT HONDENLOSLOOPGEBIEDEN -----