

## Alcohol- en drugs aanwijzingsbesluit gemeente Epe 2021

Het college van burgemeester en wethouders van de gemeente Epe;

gelezen het voorstel van burgemeester en wethouders d.d. 21 december 2021, zaaknr. 313488;

overwegende dat:

1. het gebruik van alcohol en/of drugs op straat in bepaalde gebieden gemeente overlast veroorzaakt;
2. de overlast onder andere bestaat uit het hinderlijk aanwezig zijn; baldadigheid, het plegen van vernielingen, het lastig vallen van passanten en buurtbewoners en het verontreinigen van de
3. omgeving;
4. omgeving;
5. het wenselijk is om de politie en gemeentelijke handhavers in staat te stellen om in bepaalde gebieden tegen het gebruik van alcohol en/of drugs op straat op te treden voordat er daadwerkelijk overlast wordt veroorzaakt;

gelet op :

De artikelen 2.48 en 2.74 a van de APV Epe 2008

### 2:48 Verboden drankgebruik

1. Het is voor personen die de leeftijd van achttien jaar hebben bereikt verboden op een openbare plaats, die deel uitmaakt van een door het college aangewezen gebied, alcoholhoudende drank te gebruiken of aangebroken flessen, blikjes en dergelijke met alcoholhoudende drank bij zich te hebben.
2. Het verbod is niet van toepassing op:
  - a. een terras dat behoort bij een horecabedrijf, als bedoeld in artikel 1 van de Alcoholwet;
  - b. een andere plaats dan een horecabedrijf, als bedoeld onder a, waarvoor een ontheffing geldt krachtens artikel 35 van de Alcoholwet.

### 2:74A Openlijk drugsgebruik

Het is verboden in door het college aangewezen gebieden op of aan de weg of in een voor het publiek toegankelijk gebouw middelen als bedoeld in de artikelen 2 en 3 van de Opiumwet te gebruiken, of daarop gelijkende waar toe te dienen, dan wel voorbereidingen daartoe te verrichten of ten behoeve van het gebruik voorwerpen of stoffen voorhanden te hebben.

## B E S L U I T :

1. De hierna volgende gebieden, waarvan hieronder de begrenzingen zijn aangegeven, inclusief die wegen, straten en plaatsen die de begrenzing aangeven, aan te wijzen als gebieden waarin het verboden is op de openbare weg alcoholhoudende drank te nuttigen of aangebroken flessen, blikjes en dergelijke met alcoholhoudende drank bij zich te hebben of openlijk drugs, of daarop gelijkende waar, toe te dienen, dan wel voorbereidingen daartoe te verrichten of ten behoeve van het gebruik voorwerpen of stoffen voorhanden te hebben als bedoeld in artikel 2:48, eerste lid en artikel 2.74A van de APV Epe 2008

Epe:

### Gebied 1

Gebied begrensd door:

Quickbornlaan vanaf Hoofdstraat doorlopend in Lohuizerweg tot aan kruising Beekstraat;  
Beekstraat vanaf de kruising Lohuizerweg tot Emmastraat;  
Emmastraat vanaf kruising Beekstraat tot aan de kruising Hoofdstraat;  
De Hoofdstraat vanaf kruising Emmastraat tot en met kruising Korte Kuipersweg;  
Korte Kuipersweg tot aan de kruising Kuipersweg;  
St-Jorisweg vanaf kruising Kuipersweg tot aan kruising Brinklaan;  
Hardenbrink vanaf kruising Brinklaan tot aan kruising Stationsstraat;



Stationsstraat vanaf kruising Hardenbrink tot aan kruising Parkweg;

De Parkweg vanaf kruising Stationsstraat tot aan kruising Pr. Julianalaan;  
De Pr. Julianalaan vanaf kruising Parkweg tot aan de Hoofdstraat;  
De Hoofdstraat vanaf kruising Pr. Julianalaan tot aan kruising Quickbornlaan.

### **Gebied 2**

Het gebied begrensd door:

De Grintgroeveweg vanaf de Officiersweg tot aan de kruising Wachtelenbergweg;  
De Wachtelenbergweg vanaf de Grintgroeveweg tot aan de kruising met de W.G. van der Hulststraat;  
De W.G. van der Hulststraat vanaf de kruising met de Wachtelenbergweg tot de kruising met de Officiersweg;  
De Officiersweg vanaf de kruising met de W.G. van der Hulststraat tot aan de kruising met de Grintgroeveweg.

### **Gebied 3**

Het gebied begrensd door:

Vanaf de noordwestelijke hoek van het parkeerterrein van de RSG Noord-Oost Veluwe aan de Schotweg tot aan de kruising met de Lohuizerweg;  
De Lohuizerweg vanaf de kruising met de Schotweg tot aan de kruising met de Albert Schweitzerlaan;  
Vanaf de Albert Schweitzerlaan tot aan de ingang van het pad dat aan de westzijde van de schoolterreinen naar het noorden loopt.  
Vanaf de ingang van het pad dat aan de westzijde naar het noorden loopt tot aan de noordwestelijke hoek van het parkeerterrein van de RSG aan der Schotweg.

### **Speelsterreinen in de kern Epe:**

**Gebied 4:** Het speelterrein tussen Hoge Hagt en De Leegte;

**Gebied 5:** Het speelterrein langs de kruising van Molenpad en Klimtuin;

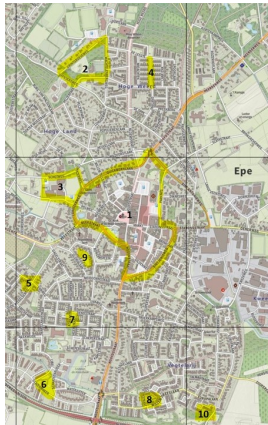
**Gebied 6:** Speelsterrein de Klaarbeek, tussen Glazenmaker en Schaatsenrijder;

**Gebied 7:** Het terrein tussen de Jagerstraat en de Korenstraat;

**Gebied 8:** Het speelterrein langs de Colijnstraat;

**Gebied 9:** De speeltuin aan de Glorialaan;

**Gebied 10:** Het speelveld aan de Heemskerkstraat.



### **Oene**

Het gebied bestaande uit:

#### **Gebied 1**

De Dorpsstraat vanaf de kruising met de Keizerstraat tot aan de kruising met Het Duivenslag;  
De Horthoekerweg van de kruising met de Groeneweg tot aan de kruising met de Dorpsstraat;  
De Houtweg vanaf de kruising met de Dorpsstraat tot aan de kruising met de Klaterstraat.

**Gebied 2:** De Speeltuin aan de Klaterstraat;

**Gebied 3:** Het speelsterrein tussen de Ida Pluckroosweg en de Gerrit ten Holteweg



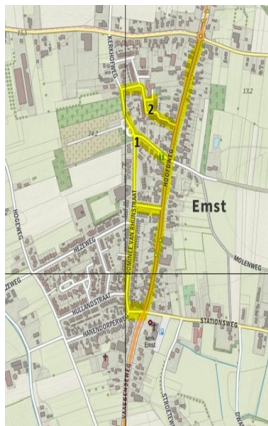
## Emst

Het gebied bestaande uit:

### Gebied 1

De Hoofdweg vanaf de rotonde bij de Oranjeweg/Brinkerweg tot aan de kruising met de Stationsweg;  
De Hanendorperweg vanaf de kruising met de Hoofdweg tot aan de kruising met de Dominee van Rhijnstraat;  
De Dominee van Rhijnstraat vanaf de kruising met de Hanendorperweg tot aan de kruising met de Kerkhofweg;  
De Kerkhofweg vanaf de kruising met de Dokter van Gelderweg tot aan de kruising met de Hoofdweg;  
Het Hezeplein vanaf de kruising met de Dominee van Rhijnstraat tot aan de kruising met de Hoofdweg;  
De Gerrit Braakmanweg vanaf de kruising met de Hoofdweg tot aan de Dokter van Gelderweg;  
De Dokter van Gelderweg vanaf de Gerrit Braakmanweg tot aan de Kerkhofweg.

**Gebied 2:** Het speelterrein aan de Dokter van Gelderweg.



## Vaassen

### Gebied 1

Het gebied begrensd door:

De Deventerstraat vanaf de kruising met de Stationsstraat tot aan de kruising met de Dorpsstraat;  
De Julianalaan van de kruising met de Dorpsstraat tot aan de kruising met de Beatrixweg;  
De Beatrixweg vanaf de kruising met de Julianalaan tot aan de kruising met de Marijkeweg;  
De Marijkeweg vanaf de kruising met de Beatrixweg tot aan de kruising met de Dorpsstraat;  
De Dorpsstraat vanaf de kruising met de Marijkeweg tot aan de kruising met de Stationsstraat;  
De Stationsstraat vanaf de kruising met de Dorpsstraat tot aan de kruising met de Deventerstraat.

### Gebied 2

Het gebied bestaande uit het Kouwenaarspad inclusief het parkeerterrein van de Voetbalvereniging KCVO tot aan de kruising met de Seringenhof en het terrein van Wijkgebouw Balai Pusat aan Berkenoord 2



**Speelterrinen in de kern Vaassen**

**Gebied 3:** Het speelterrein aan de Zwaluwstraat;

**Gebied 4:** Het speelterrein langs de Vinkstraat tussen de Gaaistraat en Sperwerstraat;

**Gebied 5:** Het speelterrein hoek Woestijnweg en Kievitstraat;

**Gebied 6:** Het speelterrein aan de Wilgenhof;

**Gebied 7:** Het speelterrein aan de Cederhof;

**Gebied 8:** Het speelterrein aan de Prunushof;

**Gebied 9:** Het speelterrein aan de Woestijnweg tussen Seringenhof en Kouwenaarspad;

**Gebied 10:** Het speelterrein ingesloten door Veldeksterweg, Westerenkweg, Krugerstraat en Potgieterstraat;

**Gebied 11:** Het speelterrein hoek Max de Leuwstraat en Meester A.R.P. Meesstraat;

**Gebied 12:** Het speelterrein tussen de Gieterij en Manegeweg;

**Gebied 13:** Het speelterrein tussen de Vulcanusweg en Afbramerij;

**Gebied 14:** Het speelterrein aan De Pirk;

**Gebied 15:** Het speelterrein aan de Grotenkampstede;

**Gebied 16:** Het speelterrein aan de Haalstede;

**Gebied 17:** Het speelterrein aan de Koestraat/Egstraat en Martenshofstede

**Gebied 18:** Het speelterrein tussen Vuurdoornstraat en Jasmijnstraat;

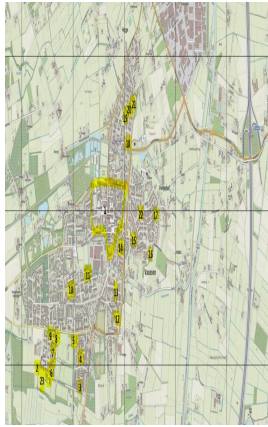
**Gebied 19:** Het speelterrein aan de Ligusterstraat;

**Gebied 20:** Het speelterrein aan de Vuurdoornstraat;

**Gebied 21:** Het speelterrein aan de Vuurdoornstraat;

**Gebied 22:** Het speelterrein aan de Boxhofstede en Koestraat;

**Gebied 23:** Het speelterrein aan het Kouwenaarspad.



**2. Inwerkingtreding**

Dit alcohol- en drugsaanwijzingsbesluit treedt in werking de dag na bekendmaking.

**3. Citeertitel**

Dit aanwijzingsbesluit wordt aangehaald als:  
"Alcohol- en drugs aanwijzingsbesluit gemeente Epe 2021"

Epe, 21 december 2021

Burgemeester en wethouders van Epe,

*de burgemeester, dhr. dr. T.C.M. Horn*

*de secretaris, mw. C. Kats*