

Aanwijzingsbesluit ex artikel 2:92 van de Algemene Plaatselijke Verordening Vlaardingen 2019 (Veiligheidsrisicogebieden) voor de omschreven gebieden in Vlaardingen

De burgemeester van Vlaardingen,

gelezen het voorstel verlenging aanwijzing veiligheidsrisicogebied van de Teamchef Basisteam Waterweg van 1 december 2021 om de volgende gebieden aan te wijzen als veiligheidsrisicogebied:

- o **Centrumgebied** dat wordt begrensd door de straten: Westlandseweg, Meester L.A. Kesperweg, Schiedamsedijk, Vulcaanweg, Kon. Wilhelminahaven Zuidoostzijde, Kon. Wilhelminahaven Noordoostzijde, Galgkade, Deltaweg, Van Beethovensingel, Burgemeester Pruißsingel, de genoemde wegen daaronder begrepen, voor zover ze deel uitmaken van de gebiedsbegrenzing.
- o **Vlaardingen-West** dat wordt begrensd door de straten: Rondom West, Marathonweg, George Stephensonweg, de genoemde wegen daaronder begrepen, voor zover ze deel uitmaken van de gebiedsbegrenzing.
- o **Holy** dat wordt begrensd door de straten: Olmendreef, Utrechtlaan, Parijslaan, Kornhoenlaan, Reigerlaan, Zwaluwenlaan, Zwanensingel, Dillenburgsingel, Holysingel, Churchillsingel, Drevenpark, Esdoordreef, Malusdreef, de genoemde wegen daaronder begrepen, voor zover ze deel uitmaken van de gebiedsbegrenzing.
- o **Vlaardingen-Ambacht** dat wordt begrensd door de straten: Burgemeester Heusdenslaan, Trimpad, Hargapad, Westlandseweg, Trekkade, de genoemde wegen daaronder begrepen, voor zover ze deel uitmaken van de gebiedsbegrenzing.
- o **Bedrijventerrein Groot Vettoenord** dat wordt begrensd door de straten: Van Beethovensingel (aan oostelijke zijde), Industrieweg (aan zuidelijke zijde) en Energieweg (aan westelijke en noordelijke zijde), de genoemde wegen daaronder begrepen, voor zover ze deel uitmaken van de gebiedsbegrenzing.
- o **Bedrijventerrein De Vergulde Hand** dat wordt begrensd door de straten: James Wattweg (aan oostelijke, zuidelijke en westelijke zijde) en George Stephensonweg (aan noordelijke zijde), de genoemde wegen daaronder begrepen, voor zover ze deel uitmaken van de gebiedsbegrenzing.

gehoord de beraadslaging in driehoeksverband met de Gebiedsofficier van Justitie en de Districtschef Rijnmond Noord van de politie;

overwegende dat:

- bovengenoemd voorstel 'verlenging aanwijzing veiligheidsrisicogebied' van de Teamchef Basisteam Waterweg van 1 december 2021 feiten en omstandigheden beschrijft waaruit blijkt dat in de gebieden, zoals hierboven nader beschreven, sprake is van een verstoring van de openbare orde door de aanwezigheid van (vuur)wapens, dan wel van ernstige vrees voor het ontstaan daarvan;
- hij de beweegredenen die staan beschreven in het voorstel 'verlenging aanwijzing veiligheidsrisicogebieden' van de Teamchef tot de zijne maakt;
- het bezit en gebruik van (vuur)wapens groot gevaar oplevert voor de openbare orde en rechtsorde;
- de dringende maatschappelijke behoefte bestaat om tegen het gebruik van (vuur)wapens op te treden;
- het wenselijk is dat de officier van justitie in staat wordt gesteld om in de bewuste gebieden de controlebevoegdheden als bedoeld in de artikelen 50, 51 en 52 van de Wet Wapen en Munitie te doen gelasten;
- de belangen van openbare veiligheid, het voorkomen van wanordelijkheden en van strafbare feiten en de bescherming van de gezondheid in het onderhavige geval zwaarder wegen dan het individuele belang van de burgers, zoals de bescherming van de persoonlijke levenssfeer;
- de duur van de aanwijzing en de omvang van de gebieden proportioneel is in de relatie tot het beoogde legitieme doel;
- overige maatregelen die in de bewuste gebieden zijn getroffen om bezit en gebruik van (vuur)wapens alsmede geweldsincidenten terug te dringen nog onvoldoende effect sorteren;
- het uitoefenen van de voornoemde controlebevoegdheden in de bewuste gebieden een onderdeel is van een breder handhavingsbeleid ter vergroting van leefbaarheid en veiligheid;
- het aanwijzen van deze gebieden als veiligheidsrisicogebied zal bijdragen aan het verhogen van de veiligheid in het algemeen en de veiligheid van de aangewezen gebieden in het bijzonder.



gelet op het bepaalde in artikel 2:92 van de Algemene Plaatselijke Verordening Vlaardingen 2019 en artikel 151b van de Gemeentewet;

besluit:

1. De gebieden zoals hierboven omschreven en begrensd, de genoemde wegen, oevers en aanwezige knooppunten van het openbaar vervoer daarbij inbegrepen, aan te wijzen als veiligheidsrisicogebied als bedoeld in artikel 2:92 van de Algemene Plaatselijke Verordening Vlaardingen 2019.
2. Dit besluit treedt in werking 1 dag na bekendmaking en is geldig tot 29 juni 2022.

Vlaardingen, 13 december 2021

*Burgemeester van Vlaardingen,
drs. B. Wijbenga - van Nieuwenhuizen*

Belanghebbenden kunnen ingevolge artikel 7:1 van de Algemene wet bestuursrecht tegen dit besluit binnen zes weken na bekendmaking daarvan een bezwaarschrift indienen bij de burgemeester van Vlaardingen, p/a Veiligheid, postbus 1002, 3130 EB Vlaardingen.

Het bezwaarschrift moet ondertekend zijn en tenminste bevatten:

- a. naam en adres van belanghebbende;
- b. de dagtekening
- c. een omschrijving van het besluit waartegen het bezwaarschrift zich richt;
- d. een kopie van het betreffende besluit of een kopie van de bekendmaking van het besluit;
- e. de gronden van het bezwaar;
- f. een volmacht, indien het bezwaarschrift niet door de belanghebbende, maar door een ander namens hem, wordt ingediend.

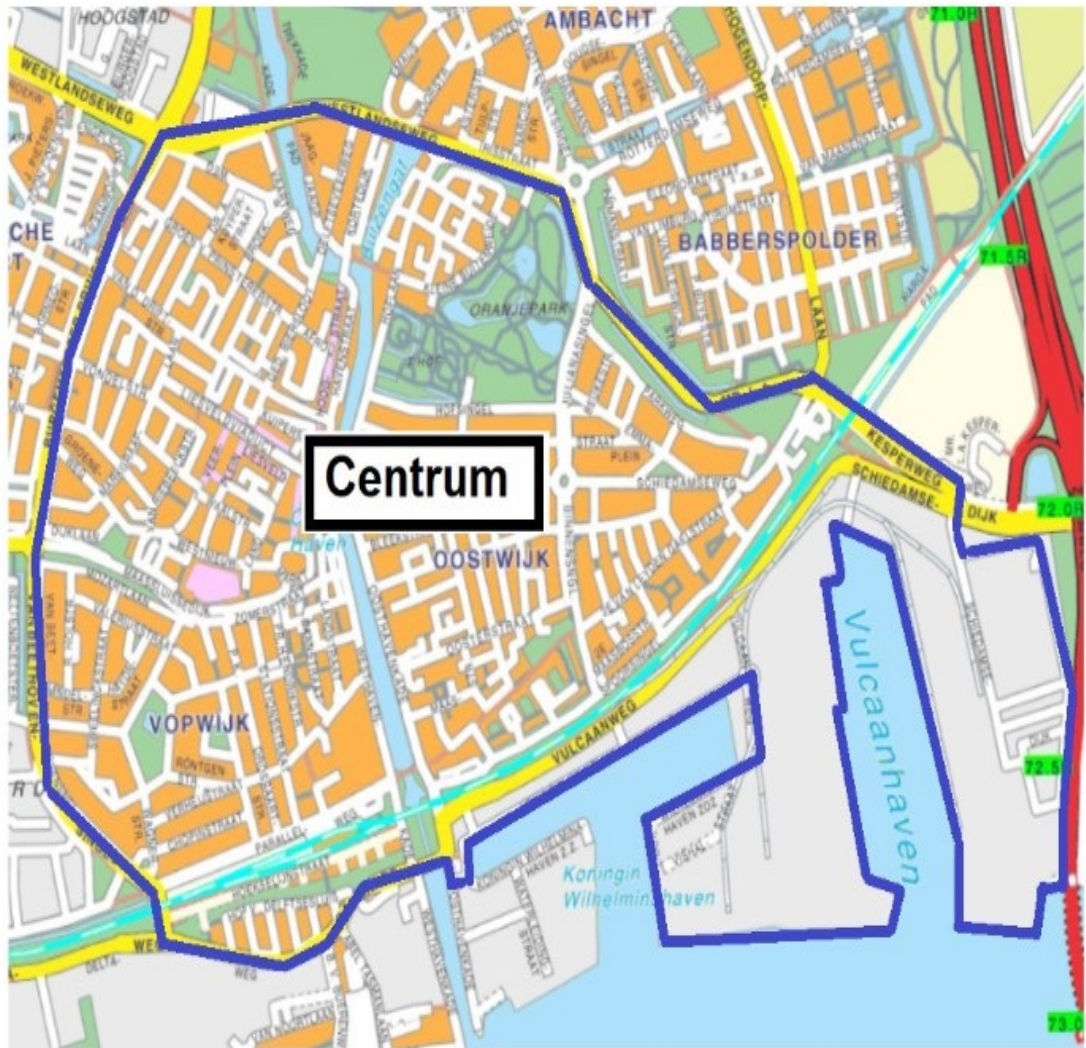
De indiener van een bezwaarschrift kan ingevolge artikel 8:81 van de Algemene wet bestuursrecht, als onverwijlde spoed dat – gelet op de betrokken belangen – vereist, eveneens een voorlopige voorziening vragen bij de voorzieningenrechter van de rechtbank Rotterdam, sector Bestuursrecht, Wilhelminaplein 100-125, 3072 AK Rotterdam, postadres: postbus 50951, 3007 BM Rotterdam.



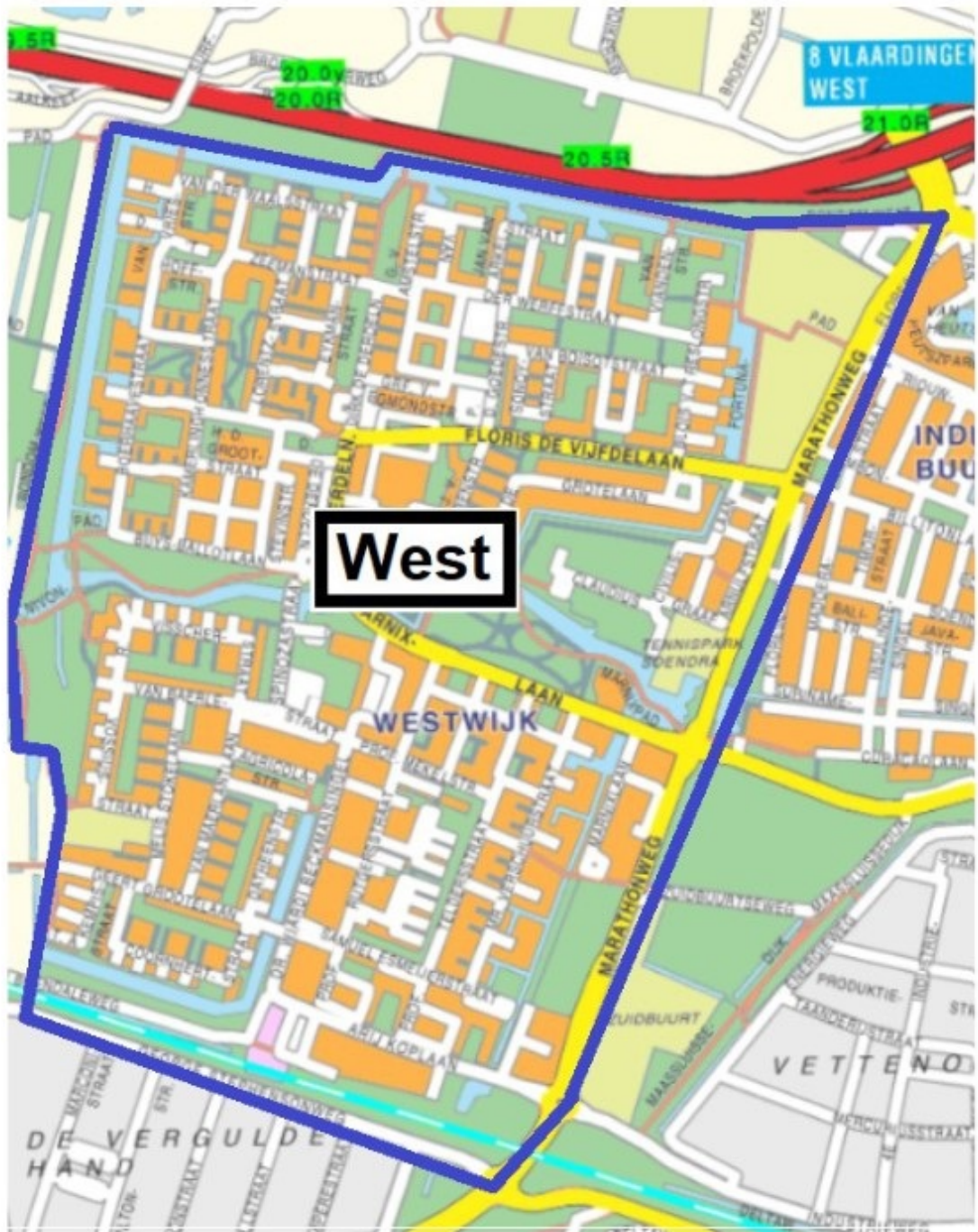
Bijlage 1 Veiligheidsrisicogebieden gemeente Vlaardingen per 29 december 2021



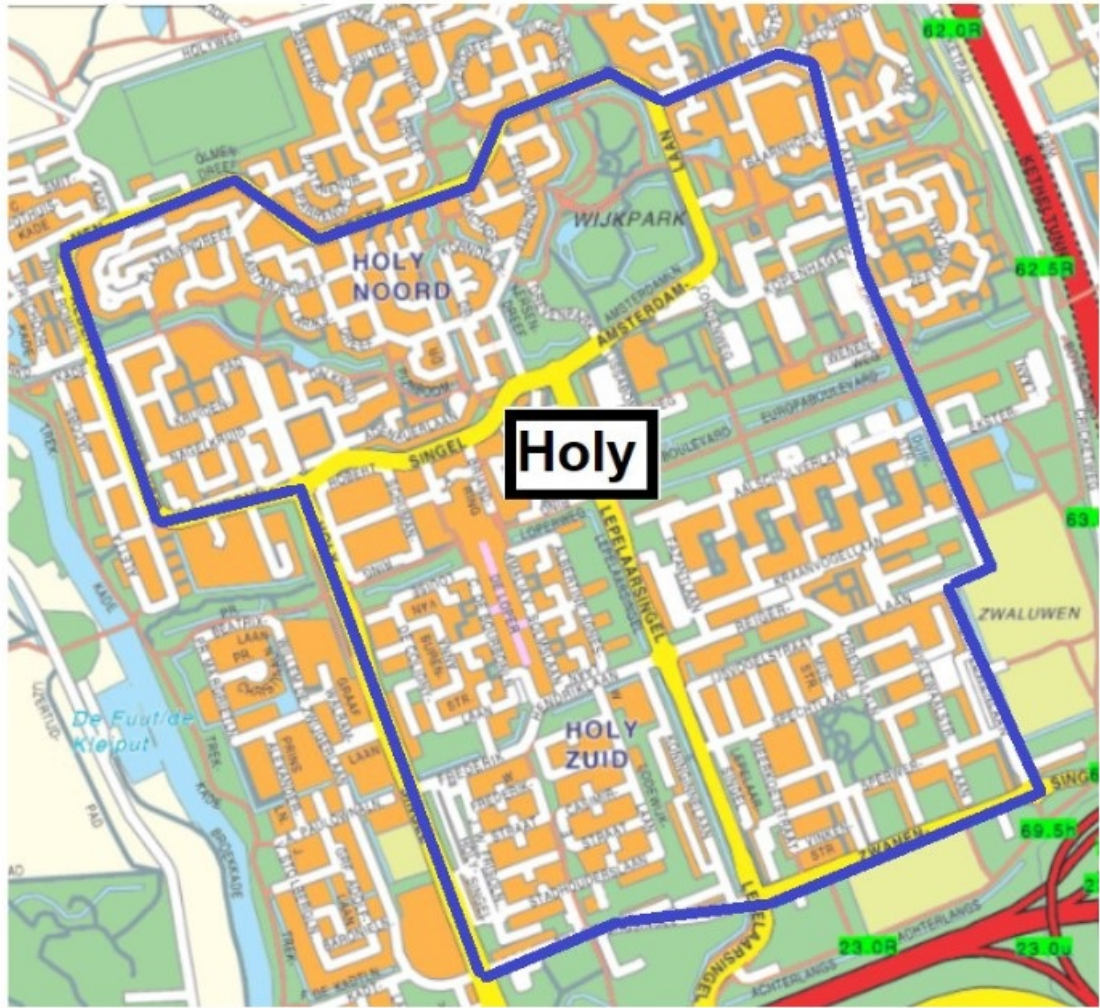
Veiligheidsrisicogebied Centrumgebied Vlaardingen



Veiligheidsrisicogebied Vlaardingen West



Veiligheidsrisicogebied Vlaardingen Holy



Veiligheidsrisicogebied Vlaardinger Ambacht



Veiligheidsrisicogebied De Vergulde Hand





Veiligheidsrisicogebied De Vergulde Hand Veiligheidsrisicogebied Groot Vettenoord

