

Aanwijzingsbesluit verbod gebruik alcohol ex artikel 2:48, eerste lid, APV

Het college van burgemeester en wethouders van Den Haag,

overwegende dat:

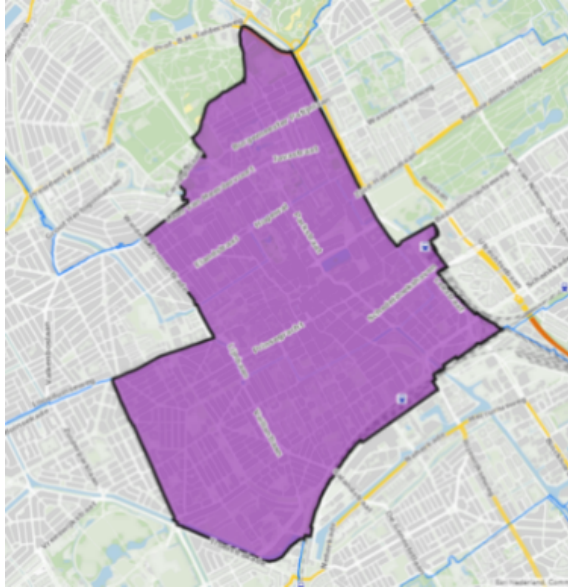
- het ingevolge artikel 2:48, eerste lid, van de Algemene plaatselijke verordening voor de gemeente Den Haag (APV) het voor personen die de leeftijd van achttien jaar hebben bereikt verboden is om op de weg, die deel uitmaakt van een door het college aangewezen gebied, alcoholhoudende drank te nuttigen of aangebroken flessen, blikjes en dergelijke met alcoholhoudende drank bij zich te hebben;
- dit besluit is gebaseerd op het samenstel van gegevensbronnen van de politie en de handhavingsorganisatie, klachten van burgers en het beeld van de professionals;
- blijkt dat alcohol gerelateerde overlast nog steeds plaatsvindt in reeds eerder aangewezen gebieden in de genoemde stadsdelen;
- in het kader van de bestuurlijke aanpak Reva het noodzakelijk was om het aangewezen gebied van Segbroek uit te breiden naar de Weimarstraat;
- toevoeging van Bloemenbuurt/Vogelwijk waardoor het gebied gelijk wordt getrokken met het softdrugsverbod;
- toevoeging van de omgeving Zuiderstrand theater waardoor het gebied gelijk wordt getrokken met het softdrugsverbod;
- mede omdat drie gebieden aansluitend zijn aan elkaar het voorstel om van de gebieden: winkelcentrum Leyweg, Jan Luykenlaan en Leyenburg één gebied te maken. Dit maakt het overzichtelijker voor de burger en de handhavende partijen. Dit betekent dat er één straat wordt toegevoegd, te weten de Meppelweg;
- het alcoholverbod in verschillende stadsdelen onderdeel is van een lopende aanpak, zoals Vliet-hage in stadsdeel Laak en het Tesselseplein in stadsdeel Scheveningen;
- gelet op het bovenstaande het noodzakelijk is om het alcoholverbod te verlengen;

gelet op:

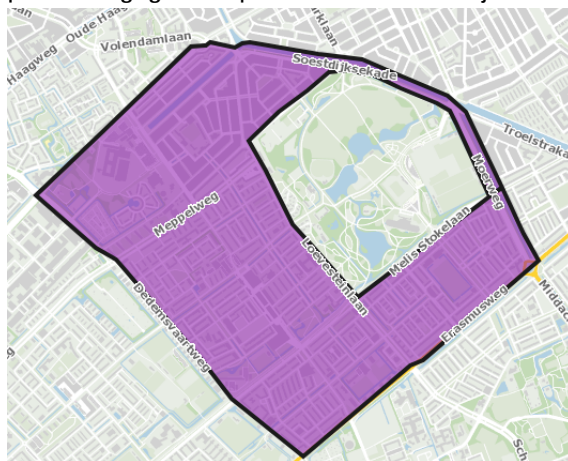
- artikel 2:48, eerste lid, van de APV;

besluit:

- I. de navolgende gebieden elk voor zich voor de duur van 1 jaar aan te wijzen als een gebied waar het verboden is voor personen die de leeftijd van achttien jaar hebben bereikt om op de weg alcoholhoudende drank te nuttigen of aangebroken flessen, blikjes en dergelijke met alcoholhoudende drank bij zich te hebben;
 - a. Stadsdeel Centrum: het gebied omsloten door en inclusief de straten: Prinsessegracht, Koninginnegracht, Doctor Aletta Jacobsweg, Kerkhoflaan, Ary van der Spuyweg, Scheveningseweg, Carnegiealaan, Laan van Meerdervoort, Koningin Emmakade, Noord-West Buitensingel, Loosduinseweg, De la Reyweg, Troelstrakade, Fruitweg, Parallelweg, Stationsplein, Rijswijkseplein, Spoortracé, Binckhorstlaan, Lekstraat, Rijnstraat, Bezuidenhoutseweg, zoals in het paars aangegeven op de onderstaande bij dit besluit behorende kaart;



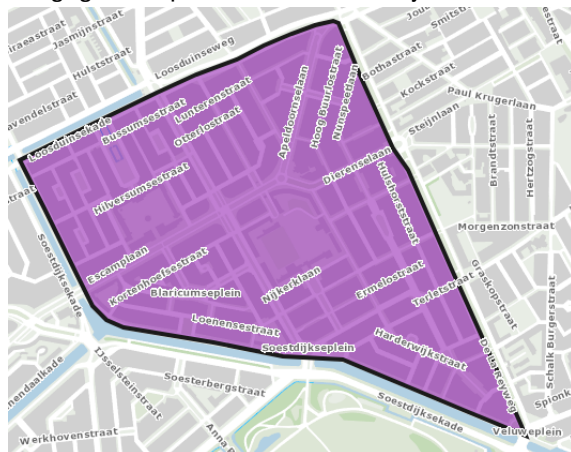
b. Leyenburg: het gebied omsloten door en inclusief de straten: Dedemsvaartweg, Erasmusweg, Moerweg, Soestdijksekade, Volendamlaan, Escamplaan exclusief het Zuiderpark, zoals in het paars aangegeven op de onderstaande bij dit besluit behorende kaart;



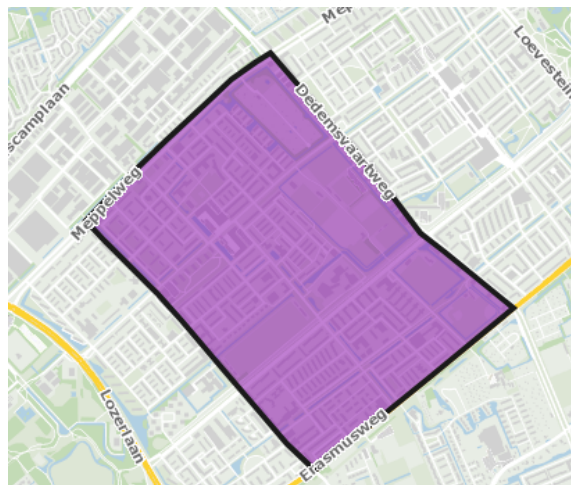
c. Heeswijkplein: het gebied omsloten door en inclusief de straten: Troelstrakade, Erasmusweg, Assumburgweg, Spoortracé, Guntersteinweg, Middachtenweg, Moerweg, zoals in het paars aangegeven op de onderstaande bij dit besluit behorende kaart;



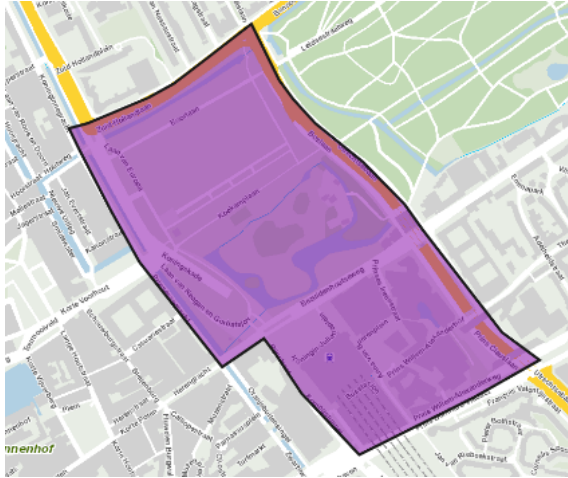
d. Rustenburg/Oostbroek: het gebied omsloten door en inclusief de straten: Loosduinsekade, De La Reyweg, Veluweplein, Soestdijksekafe met inbegrip van Soestdijkseplein, zoals in het paars aangegeven op de onderstaande bij dit besluit behorende kaart;



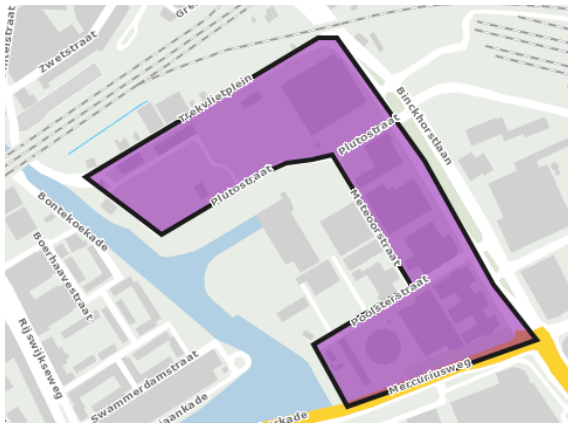
e. Bouwlust/Vrederust: het gebied omsloten door en inclusief de straten: Meppelweg, Dedemsvaartweg, Erasmusweg, Beresteinlaan, zoals in het paars aangegeven op de onderstaande bij dit besluit behorende kaart;



f. Centraal Station: het gebied omsloten door en inclusief de straten: Zuid Hollandlaan, Boslaan, Prins Clauslaan, Prins Bernardviaduct inclusief Centraal Station, Rijnstraat, Bezuidenhoutseweg, Prinsessegracht, Korte Voorhout, Koningskade, zoals in het paars aangegeven op de onderstaande bij dit besluit behorende kaart;



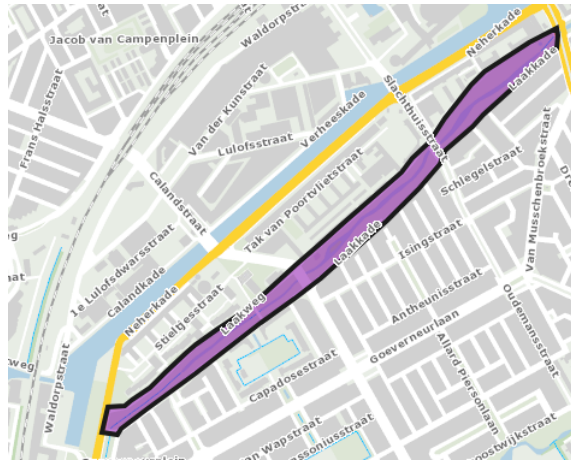
g. St. Barbaraweg/Vestaweg/Binckhorstlaan: het gebied omsloten door en inclusief de straten: Mercuriusweg, Binckhorstlaan, Trekvliesplein, Plutostraat, Meteorstraat en Poolsterstraat, zoals in het paars aangegeven op de onderstaande bij dit besluit behorende kaart;



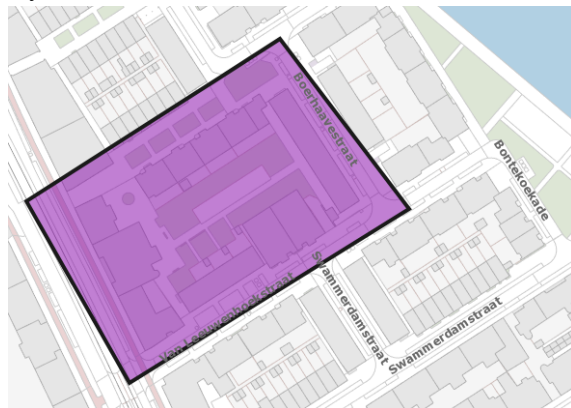
h. Goeverneurplein/Jonckbloetplein/Lorentzplein/Wenckebachstraat: het gebied omsloten door en inclusief de straten: Goeverneurplein, Goeverneurlaan, inclusief Jonckbloetplein, Lorentzplein, Jan van der Heijdenstraat, Rijswijkseweg en Van Musschenbroekstraat, Lorentzplein, Goeveneurlaan, zoals in het paars aangegeven op de onderstaande bij dit besluit behorende kaart;



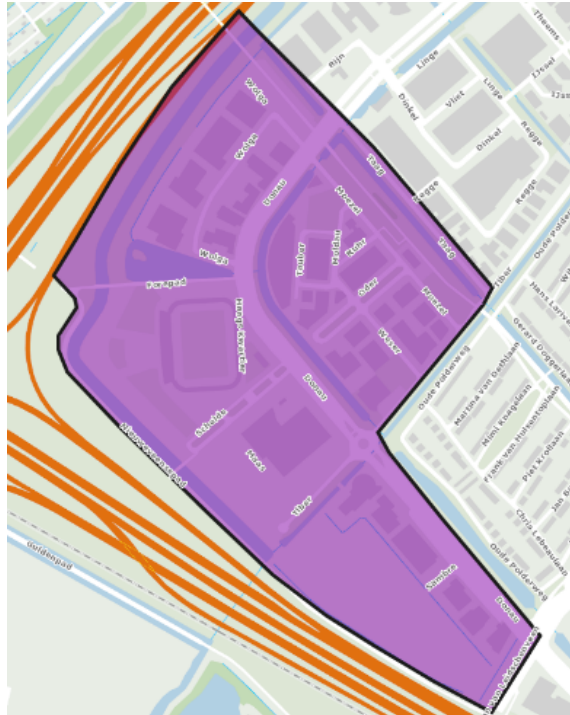
i. Groenstrook Laakkade: het gebied omsloten door en inclusief de straten: Laakkade, Rijswijkseweg, Laakweg en langs het fietspad tot aan de Neherkade, zoals in het paars aangegeven op de onderstaande bij dit besluit behorende kaart;



j. Vliethage: het gebied omsloten door en inclusief de straten: Van Leeuwenhoekstraat, Boerhaavestraat, Bontekoestraat en Rijswijkseweg, zoals in het paars aangegeven op de onderstaande bij dit besluit behorende kaart;



k. ADO-stadion: het gebied omsloten door en inclusief het Nieuweveensepad, Laan van Leidschenvveen, Donau, Tiber, Taag (in een rechte lijn doorlopend van de A4) en de berm van de A4 bij het Prins Clausplein op de dagen dat er een wedstrijd in het stadion wordt gespeeld, zoals in het paars aangegeven op de onderstaande bij dit besluit behorende kaart;



l. Winkelstraat Loosduinen en omgeving: het gebied omsloten door en inclusief de straten Symfoniestraat vanaf kruising Overturestraat, Arnold Spoelplein, Lisztstraat, Loosduinse Hoofdstraat, Luxemburgstraat, Laurenburgstraat, Viandenstraat, Mecklenburgplein, Oranjewoutstraat, Willem III straat, Loosduinse Uitleg over het parkeerterrein tot aan de Overturestraat, Overturestraat tot aan kruising Symfoniestraat, zoals in het paars aangegeven op de onderstaande bij dit besluit behorende kaart;



m. De kuststrook: het gebied omsloten door en inclusief de straten: Adriaan Maasplein, Noordelijk havenhoofd, Strandweg inclusief Rederserf en De Pier, Zeekant, Zwarte pad, zoals in het paars aangegeven op de onderstaande bij dit besluit behorende kaart;



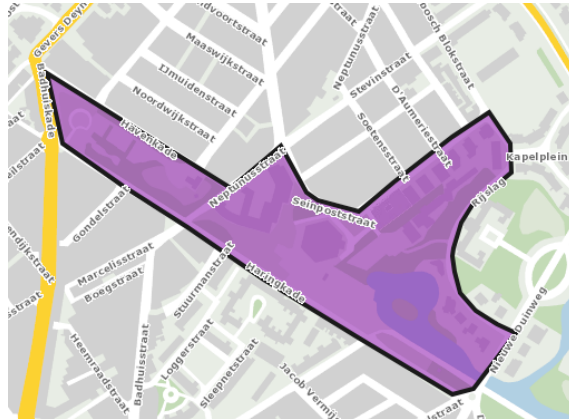
n. Omgeving Zuiderstrand theater: het gebied omsloten door en inclusief de straten: Zuidelijk havenhoofd, Houtrustweg tot aan Zeezwaluwstraat, Kranenburgweg, Steigerstraat inclusief parkeerterrein Zuiderstrandtheater, Boeistraat, zoals in het paars is weergegeven op onderstaande kaart.



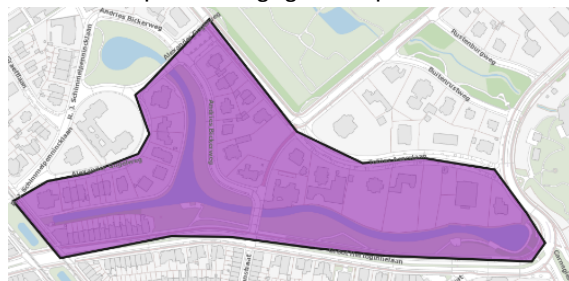
o. Tesselseplein: het gebied bestaande uit Tesselseplein en elke straat en andere openbare ruimte voor zover gelegen binnen een afstand van 50 meter van het Tesselseplein, zoals in het paars aangegeven op de onderstaande bij dit besluit behorende kaart;



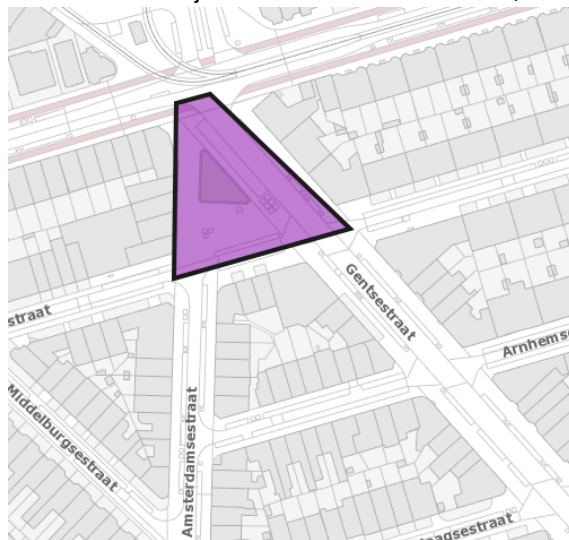
p. Haringkade: het gebied omsloten door en inclusief de straten: Badhuiskade, Havenkade, Neptunusstraat, Seinpoststraat, Rijslag, Nieuwe Duinweg en Haringkade, zoals in het paars aangegeven op de onderstaande bij dit besluit behorende kaart;



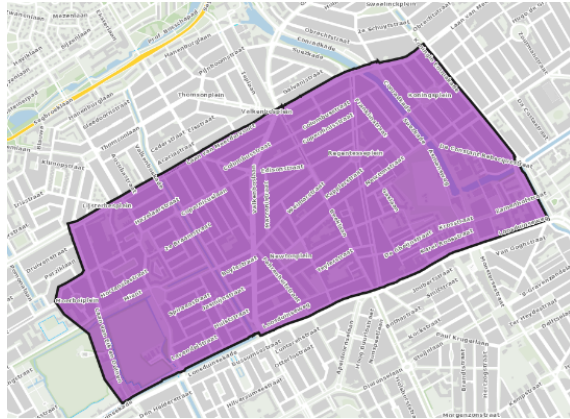
q. Eline Vere Park: het gebied omsloten door en inclusief de straten: Carnegielaan, Groot Hertoginnelaan, R. J. Schimmelpennicklaan, Alexander Gogelweg, Johan de Witlaan, Tobias Asserlaan, zoals in het paars aangegeven op de onderstaande bij dit besluit behorende kaart;



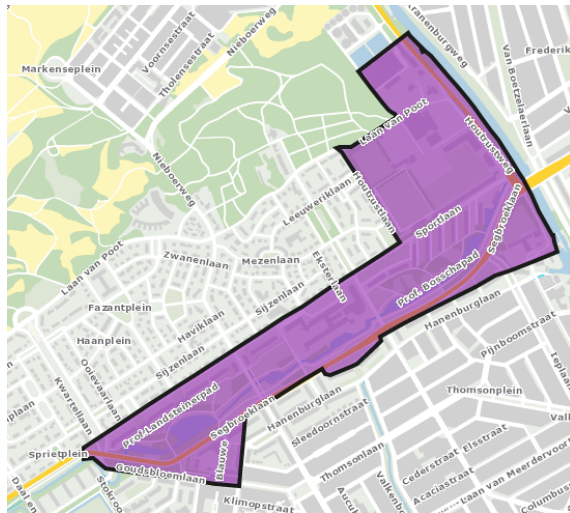
r. Amsterdamsestraat/Boschestraat/Gentsestraat: het gebied omsloten door en inclusief de straten: Amsterdamsestraat, Boschestraat en Gentsestraat, zoals in het paars aangegeven op de onderstaande bij dit besluit behorende kaart;



s. Segbroek: het gebied omsloten en inclusief de straten: Waldeck Pymontkade, Laan van Meerdersvoort, Laan van Eik en Duinen, Vlierboomstraat, Moerbeiplein, Mient, Laan van Eik en Duinen, Oude Haagweg, Loosduinseweg, Loosduinsekade, Noord-West Buitensingel, zoals in het paars aangegeven op de onderstaande bij dit besluit behorende kaart;



t. Bloemenbuurt/Vogelwijk, Rode Kruisplantsoen en Westwood e.o.: het gebied omsloten door en inclusief de straten: Houtrustweg, Segbroeklaan, Blauwe Druifjespad, Irisstraat, Goudsbloemlaan, Sportlaan, Houtrustlaan, Laan van Poot, zoals in het paars weergegeven op onderstaande bij dit besluit behorende kaart.



- II. de aanwijzingsbesluiten alcoholverbod ex artikel 2:48 APV van 7 mei 2003 (RIS105303), van 26 juni 2007 (RIS147099), 20 april 2010 (RIS172250), van 23 oktober 2010 (RIS171512 & RIS172889), van 6 juli 2021 (RIS309361) en van 6 juli 2021 (RIS309363), waarbij eerdere gebieden als bedoeld in artikel 2:48, eerste lid APV zijn aangewezen, in te trekken;
- III. dat dit besluit in werking treedt op de dag na bekendmaking in het gemeenteblad.

Den Haag, 12 oktober 2021
 Het college van burgemeester en wethouders van Den Haag,

de secretaris,
 Ilma Merx

de burgemeester,
 Jan van Zanen

Bezwaarclausule:

Bent u het niet eens met dit besluit? En bent u belanghebbende? Dan kunt u een bezwaarschrift indienen. Stuur dit uiterlijk binnen zes weken na de bekendmaking van het besluit in.

Maakt u gebruik van internet? Dien uw bezwaarschrift dan in via www.denhaag.nl/bezwaar. U heeft hiervoor DigiD nodig. Op www.denhaag.nl/bezwaar vindt u meer informatie. E-mailen kan niet.

Beschikt u niet over internet, dan kunt u het bezwaarschrift ook opsturen naar het volgende adres:

Burgemeester en wethouders van Den Haag
AWB/bezwaar
Postbus 12 600
2500 DJ DEN HAAG

In het bezwaarschrift moet het volgende staan:

- naam en adres, telefoonnummer (waar wij u overdag kunnen bereiken) en emailadres;
- de datum en handtekening;
- een duidelijke omschrijving van het besluit waartegen u bezwaar maakt (stuur een kopie mee of noem het kenmerk);
- de argumenten voor bezwaar.

Dient u namens iemand anders het bezwaar in? Stuur dan schriftelijke en ondertekende verklaring (volmacht) mee waaruit blijkt dat u namens die persoon het bezwaar mag indienen.

Bij een spoedeisend belang kunt u na het indienen van een bezwaarschrift een verzoek om voorlopige voorziening indienen bij de rechtbank Den Haag.