

## Alcoholverbod gemeente Schouwen-Duiveland 2016

Burgemeester en wethouders van Schouwen-Duiveland;

gezien het advies van de afdeling OW/handhaving d.d. 13 december 2016;

gelet op de artikel 2:48 lid 2 van de Algemene plaatselijke verordening;

gehoord de politie;

overwegende dat het gebruik van alcoholhoudende drank of het voor consumptie gereed hebben daarvan op een openbare plaats inbreuk kan maken op de openbare orde en veiligheid;

dat voornoemd drankgebruik onrustgevoelens teweegbrengen bij de omgeving, (omwonenden en passanten) hetgeen vaak gepaard gaat met geluidsoverlast, achterlaten van afval en verkeersgevaarlijk gedrag;

dat wanneer er vroegtijdig opgetreden kan worden tegen alcoholgebruik in het openbaar er wordt voorkomen dat overlast en erger ontstaat. Daardoor wordt voorkomen dat de openbare orde wordt verstoord;

dat het ingevolge artikel 2:48, lid 2 van de Algemene plaatselijke verordening verboden is op een openbare plaats, die deel uitmaakt van een door hun college aangewezen gebied, alcoholhoudende drank te gebruiken en aangebroken flessen, blikjes en dergelijke met alcoholhoudende drank bij zich te hebben;

dat door die gedragingen de openbare orde en veiligheid dreigt te worden verstoord;

dat het daarom wenselijk is een aantal gebieden aan te wijzen waar de verboden als bedoeld in artikel 2:48, lid 2 van de Algemene plaatselijke verordening van toepassing zijn;

b e s l u i t e n :

1. De bebouwde kom van alle kernen in de gemeente zoals globaal aangegeven op het bij dit besluit behorend kaartfragment, aan te wijzen als gebied waar het alcoholverbod als bedoeld in artikel 2:48, lid 2 van de Algemene plaatselijke verordening van toepassing is;
2. Op de navolgende wegen nabij Renesse:
  - Helleweg van de kruising met de Stoofweg tot de kruising met de Rampweg;
  - het voet- en fietspad, bermen, openbare plaatsen gelegen tussen het fietspad aan de buitenzijde van de Brouwersdam en het haventje West-Repard, nabij de daar aanwezige tunneltjes onder de Rijksweg N 57,
  - Korte Moermondsweg van de kruising met de Laone tot de kruising met de Helleweg;
  - Kuijerdamseweg van de kruising met de Stoofweg en de Lage zoom tot de kruising met de Rampweg;
  - Rampweg van de kruising met de Laone tot de kruising met de Kuijerdamseweg;
  - Stoofweg van komeinde Renesse tot de kruising met de Lage Zoom- Helleweg;
  - Hoogenboomlaan
  - Laone en Stoofwekken buiten het komeinde Renesse
  - Hogezoom van komeinde Renesse tot de kruising met de Pauwlijntjesweg

Zoals globaal aangegeven op het bij dit besluit behorend kaartfragment, aan te wijzen als gebied waar het alcoholverbod als bedoeld in artikel 2:48, lid 2 van de Algemene plaatselijke verordening van toepassing is;
3. Op de navolgende wegen nabij Scharendijke:
  - Brouwersdam binnenzijde
  - Dammenweg

- Kuijerdamseweg
- Rampweg
- Brouwersdam

Zoals globaal aangegeven op het bij dit besluit behorend kaartfragment, aan te wijzen als gebied waar het alcoholverbod als bedoeld in artikel 2:48, lid 2 van de Algemene plaatselijke verordening van toepassing is;

4. Op de navolgende wegen nabij Zierikzee
  - West Havendijk

Zoals globaal aangegeven op het bij dit besluit behorend kaartfragment, aan te wijzen als gebied waar het alcoholverbod als bedoeld in artikel 2:48, lid 2 van de Algemene plaatselijke verordening van toepassing is;

5. Op de navolgende wegen nabij Serooskerke Schouwen
  - Schelphoek

Zoals globaal aangegeven op het bij dit besluit behorend kaartfragment, aan te wijzen als gebied waar het alcoholverbod als bedoeld in artikel 2:48, lid 2 van de Algemene plaatselijke verordening van toepassing is;

6. de verboden als bedoeld onder 1 tot en met 5 zijn 24 uur per dag onafgebroken van kracht te verklaren vanaf het moment van inwerkingtreding.

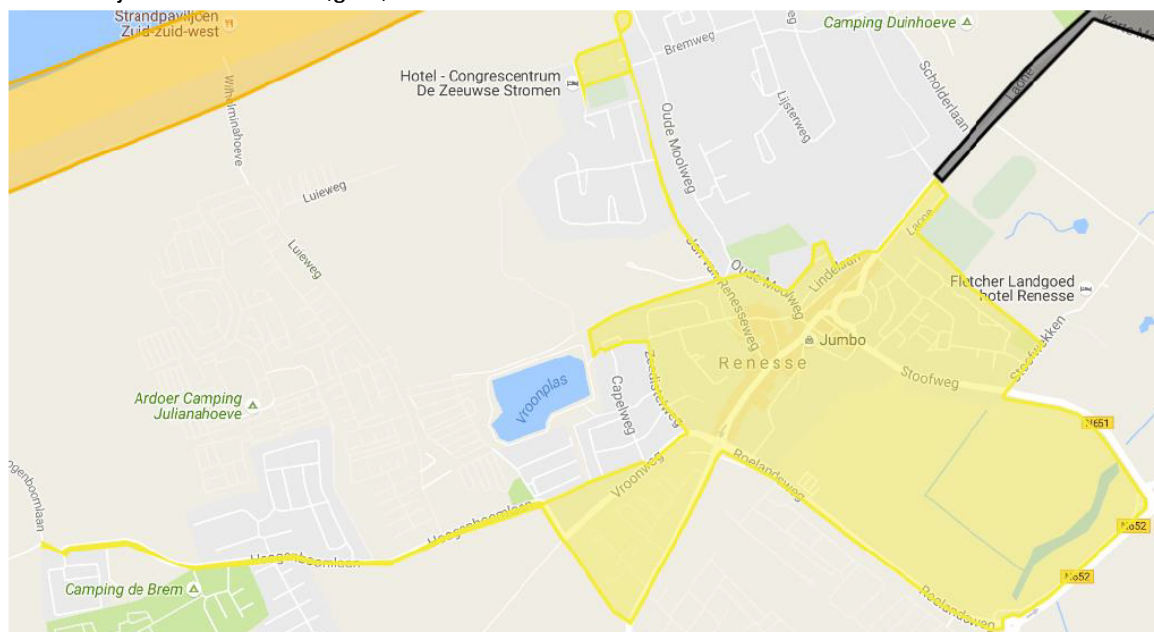
Dit alcoholverbod treedt terstond na bekendmaking in werking en kan worden aangehaald als "alcoholverbod gemeente Schouwen-Duiveland 2016". Bij inwerkingtreding van dit alcoholverbod worden alle voorgaande besluiten omtrent alcohol- en wapenverboden ingetrokken.

*Vastgesteld door burgemeester en wethouders van Schouwen-Duiveland in hun vergadering van 13 december 2016.*

*Burgemeester en wethouders voornoemd,  
M.K. van den Heuvel, G.C.G.M. Rabelink,  
secretaris burgemeester*

## Bijlage Kaarten

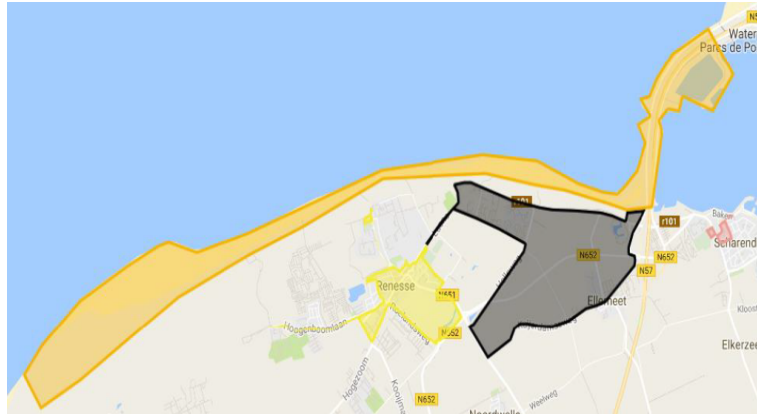
### 1. In en nabij de kern Renesse (geel)



### 2. Wegen nabij Renesse (zwart)



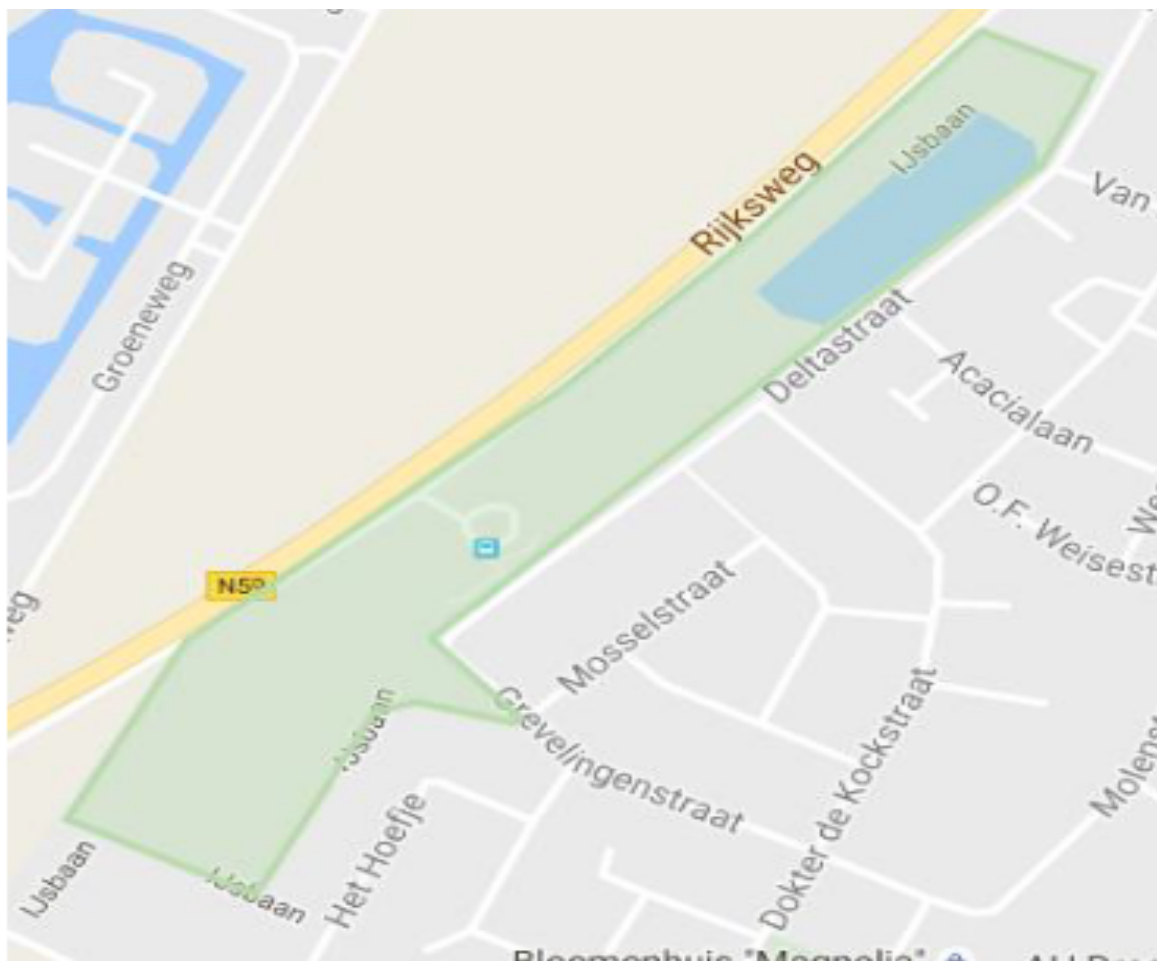
### 3. Strand te Renesse (oranje)



4. In en nabij de kern Scharendijke (rood)



5. Bushalte en aangrenzende speeltuin te Bruinisse (groen)



6. In en nabij de kern Burgh-Haamstede (bruin)

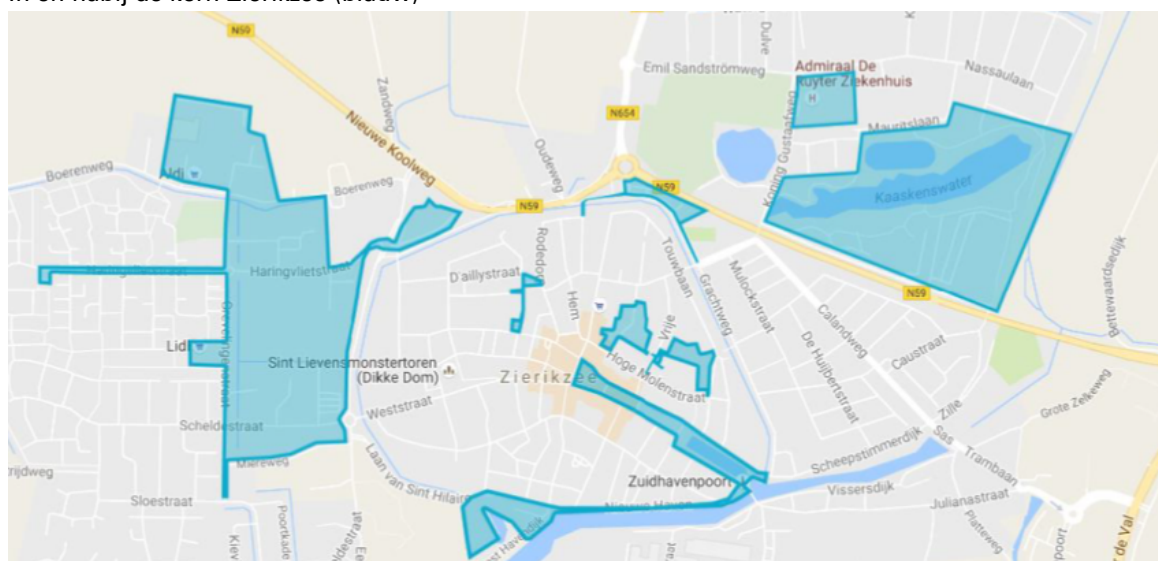




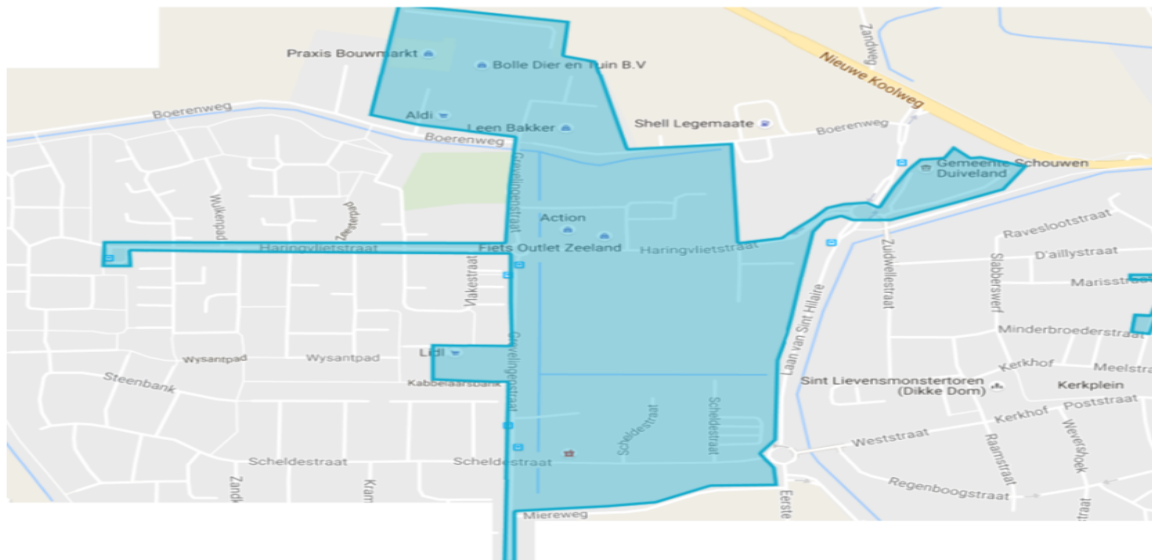
7. Strand Westenschouwen (paars)



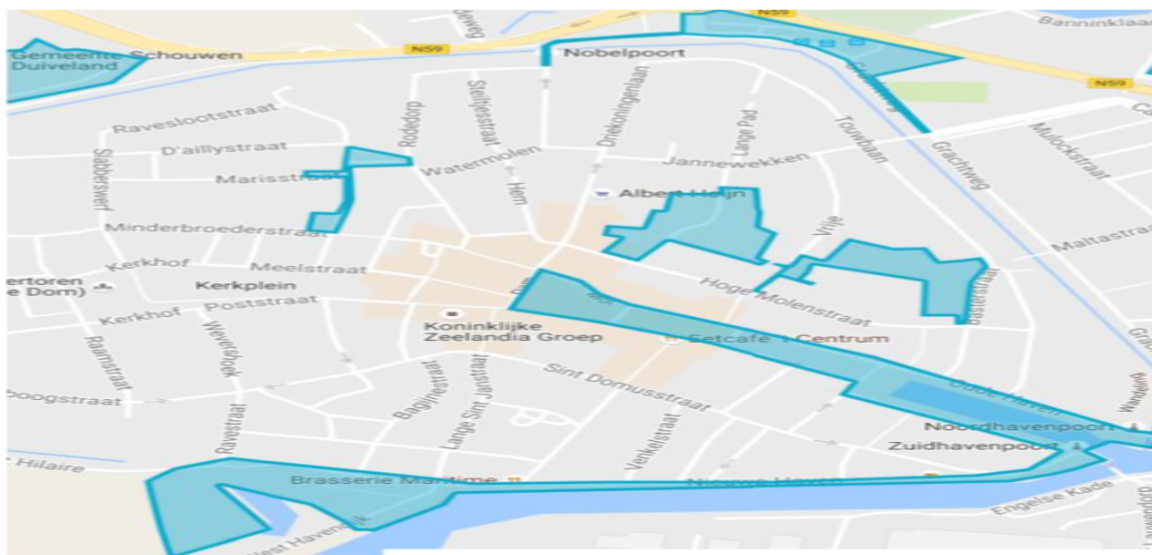
8. In en nabij de kern Zierikzee (blauw)



8.1. Detail Zierikzee Poortambacht



8.2. Detail Zierikzee centrum



8.3. Detail Zierikzee Noorderpolder

