

## **Besluit van het college van burgemeester en wethouders van de gemeente Geldrop-Mierlo houdende regels omtrent het aanwijzen van gebieden waar het verboden is om op een openbare plaats alcoholhoudende drank te nuttigen of aangebroken flessen, blikjes en dergelijke met alcoholhoudende drank bij zich te hebben**

Het college besluit:

1. Het aanwijzingsbesluit behorend bij de Alcoholverordening gemeente Geldrop-Mierlo 2021 met bijlagen vast te stellen met terugwerkende kracht per 1 juli 2021 conform de bij deze adviesnota gevoegde bijlagen;
2. Het aanwijzingsbesluit behorend bij de Drank- en Horecaverordening gemeente Geldrop-Mierlo 2016 in te trekken met terugwerkende kracht per 1 juli 2021;

### **Artikel 22 Verboden drankgebruik**

Lid 1:

De volgende gebieden aan te wijzen waar het verboden is om op een openbare plaats, alcoholhoudende drank te nuttigen of aangebroken flessen, blikjes en dergelijke met alcoholhoudende drank bij zich te hebben:

- Het centrum van Geldrop begrensd door de Mierlose weg, J. Peijnenburgweg, De Burght, Bogard-eind, Gijzenrooiseweg, de spoorlijn, Stationsstraat, Nieuwe Dijk (bijlage 1);
- omgeving parkeerterrein Helze (kasteel) in Geldrop (bijlage 2);
- omgeving Coevering Centrum in Geldrop (bijlage 3);
- omgeving Frodo-Elrond (Spiegelgevecht) in Geldrop (bijlage 4);
- omgeving NS-station in Geldrop (bijlage 5);
- Beekweide in Geldrop (bijlage 6);
- P.J. Zweegersplein in Geldrop (bijlage 7);
- omgeving rondom de molen in Mierlo begrensd door de Hekelstraat, de Hertenkampstraat, de Ellenaar en de Dorpsstraat (bijlage 8)

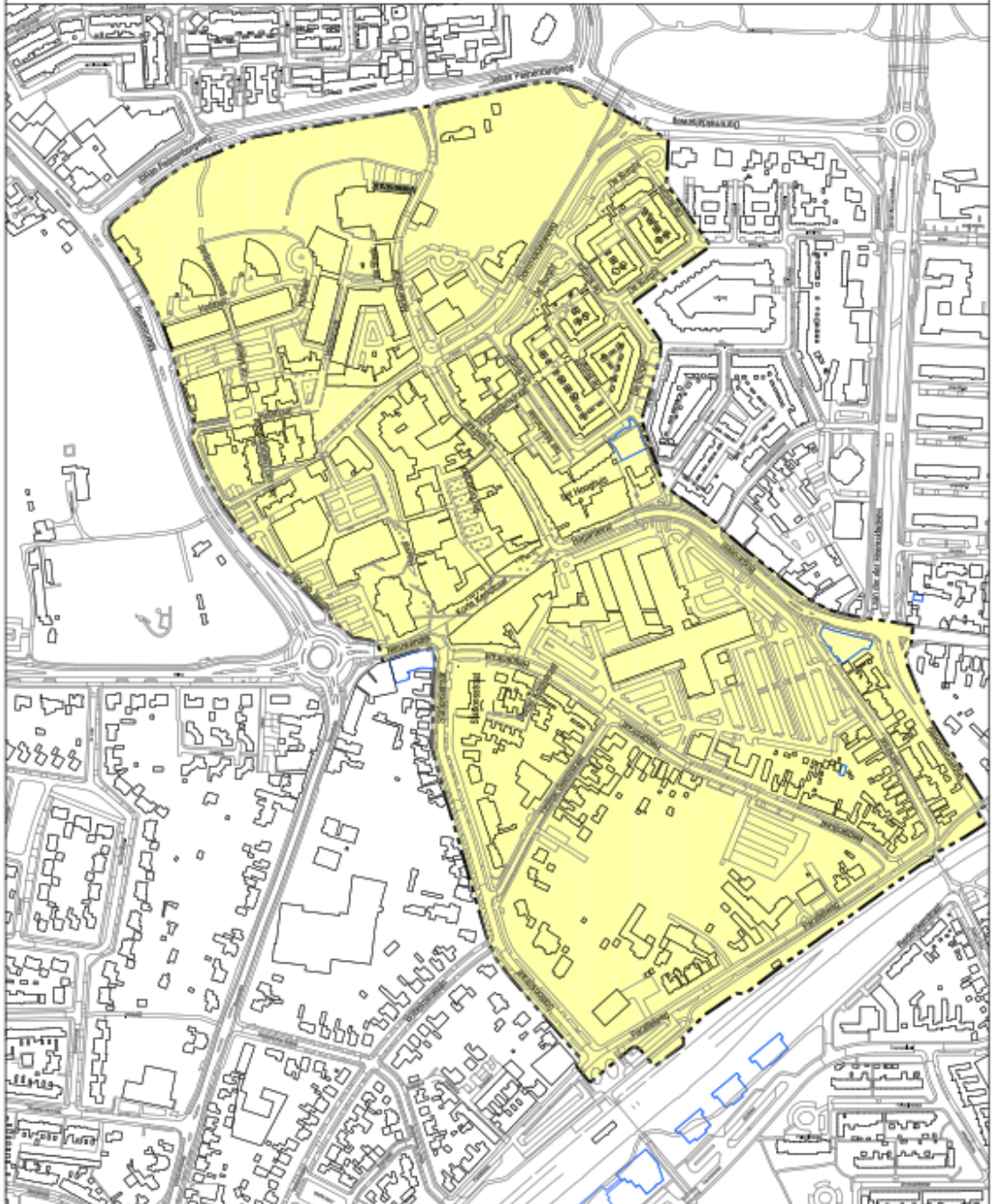
**Bijlage 1**

Bijlage 1 bij het aanwijzingsbesluit behorend bij de  
Alcoholverordening gemeente Geldrop - Mierlo 2021

Artikel 22 verboden drankgebruik

Gebied: Centrum Geldrop

schaal 1:5000



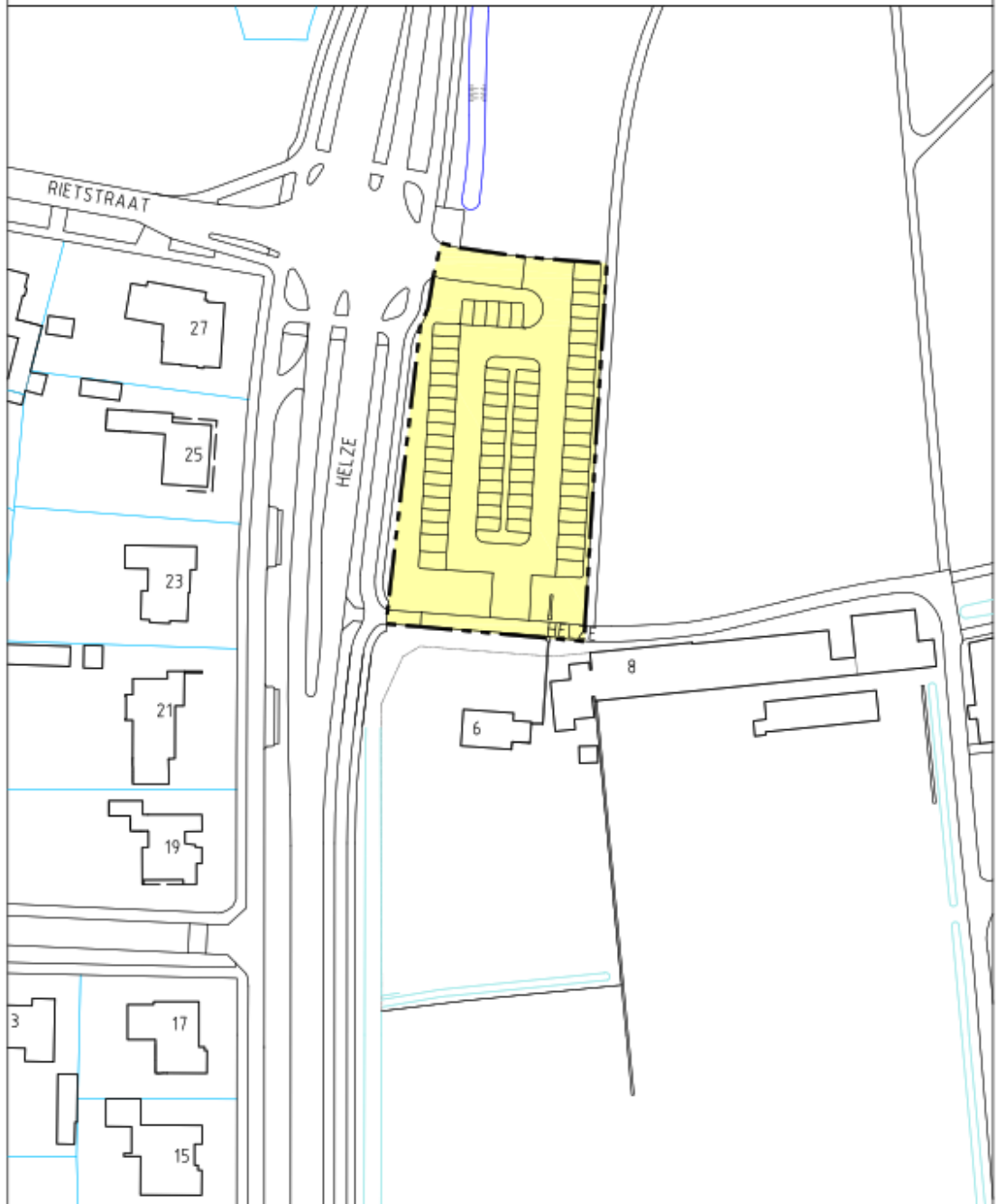
## Bijlage 2

Bijlage 2 bij het aanwijzingsbesluit behorend bij de  
Alcoholverordening gemeente Gemeente Geldrop - Mierlo 2021

Artikel 22 verboden drankgebruik

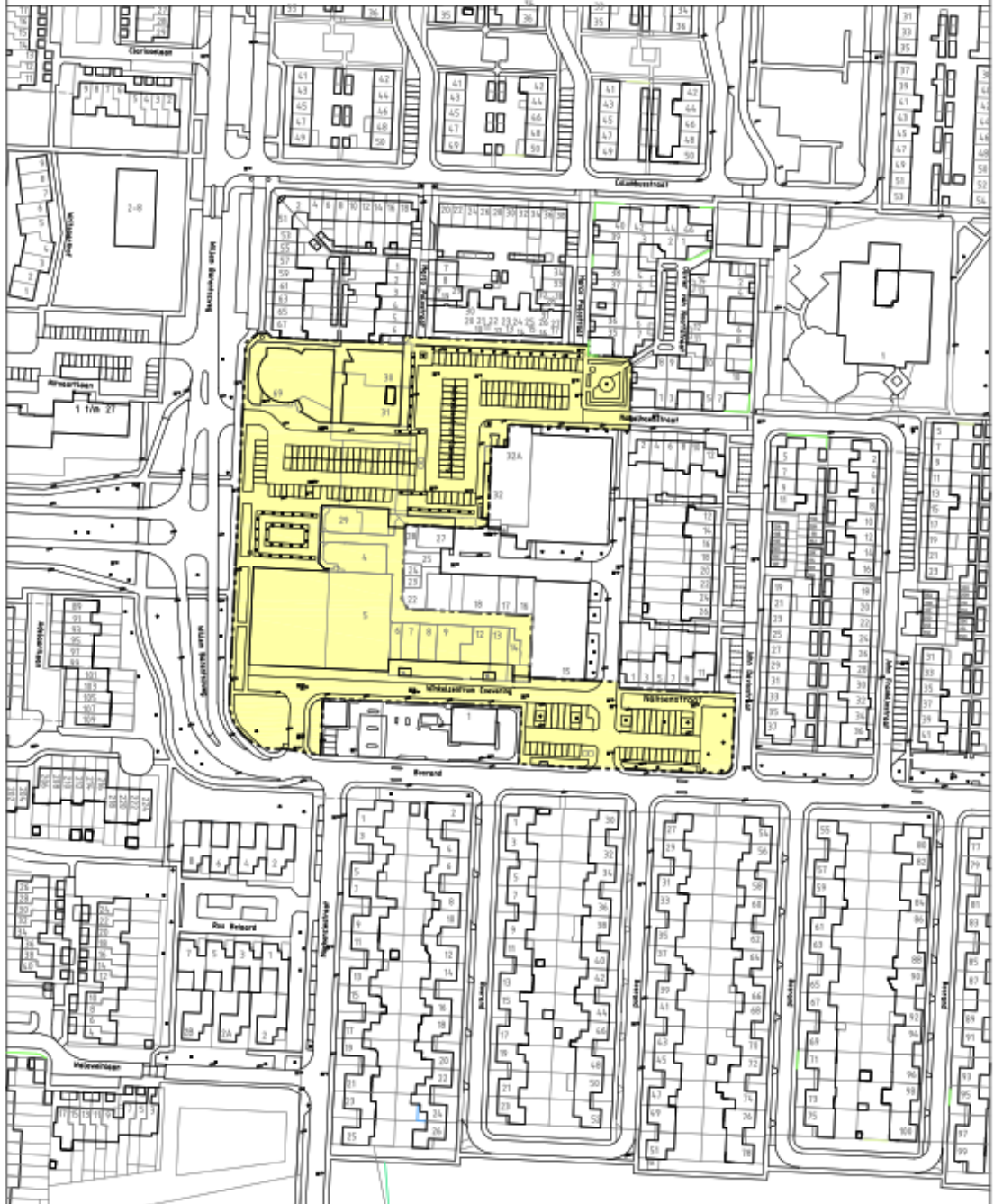
Gebied: parkeerterrein Helze (kasteel) in Geldrop

schaal 1:1000



### Bijlage 3

Bijlage 3 bij het aanwijzingsbesluit behorend bij de  
Alcoholverordening gemeente Geldrop-Mierlo 2021  
Artikel 22 verboden drankgebruik  
Gebied: omgeving Coevering Centrum in Geldrop schaal 1:2000

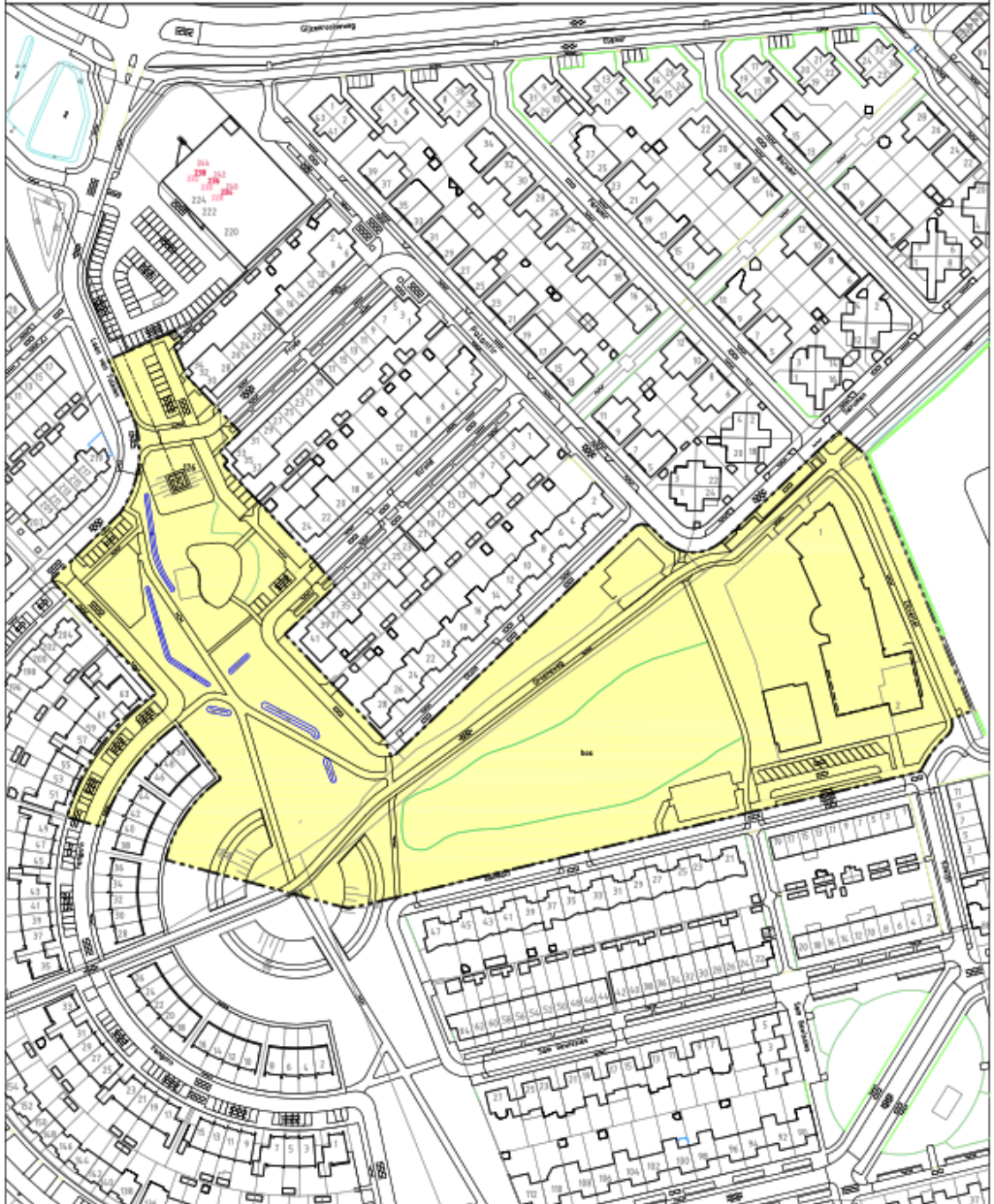


**Bijlage 4**

Bijlage 4 bij het aanwijzingsbesluit behorend bij de  
Alcoholverordening gemeente Geldrop-Mierlo 2021

Artikel 22 verboden drankgebruik

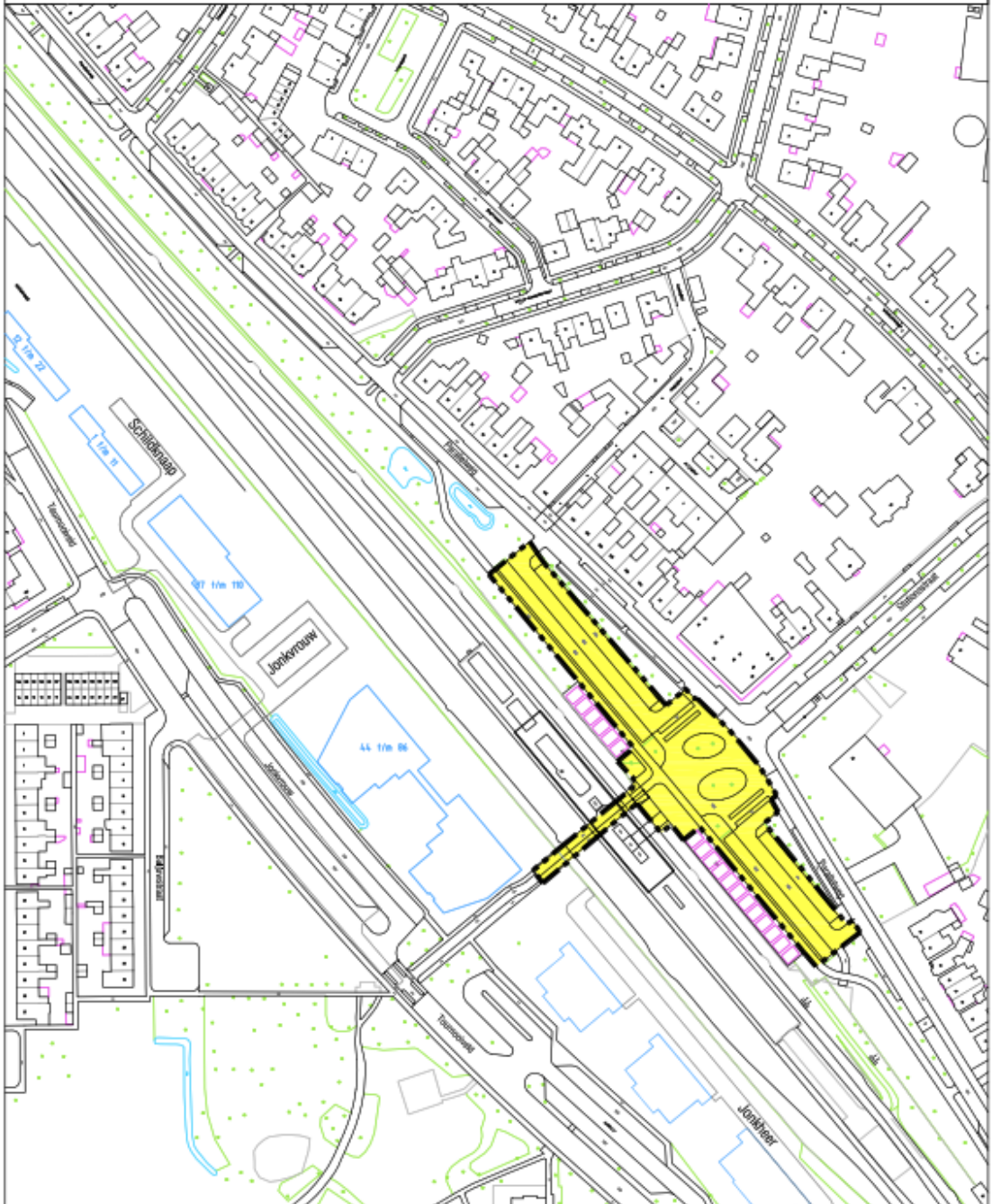
Gebied: omgeving Frodo-Elrond (spiegelgevecht) in Geldrop schaal 1:2000



**Bijlage 5**

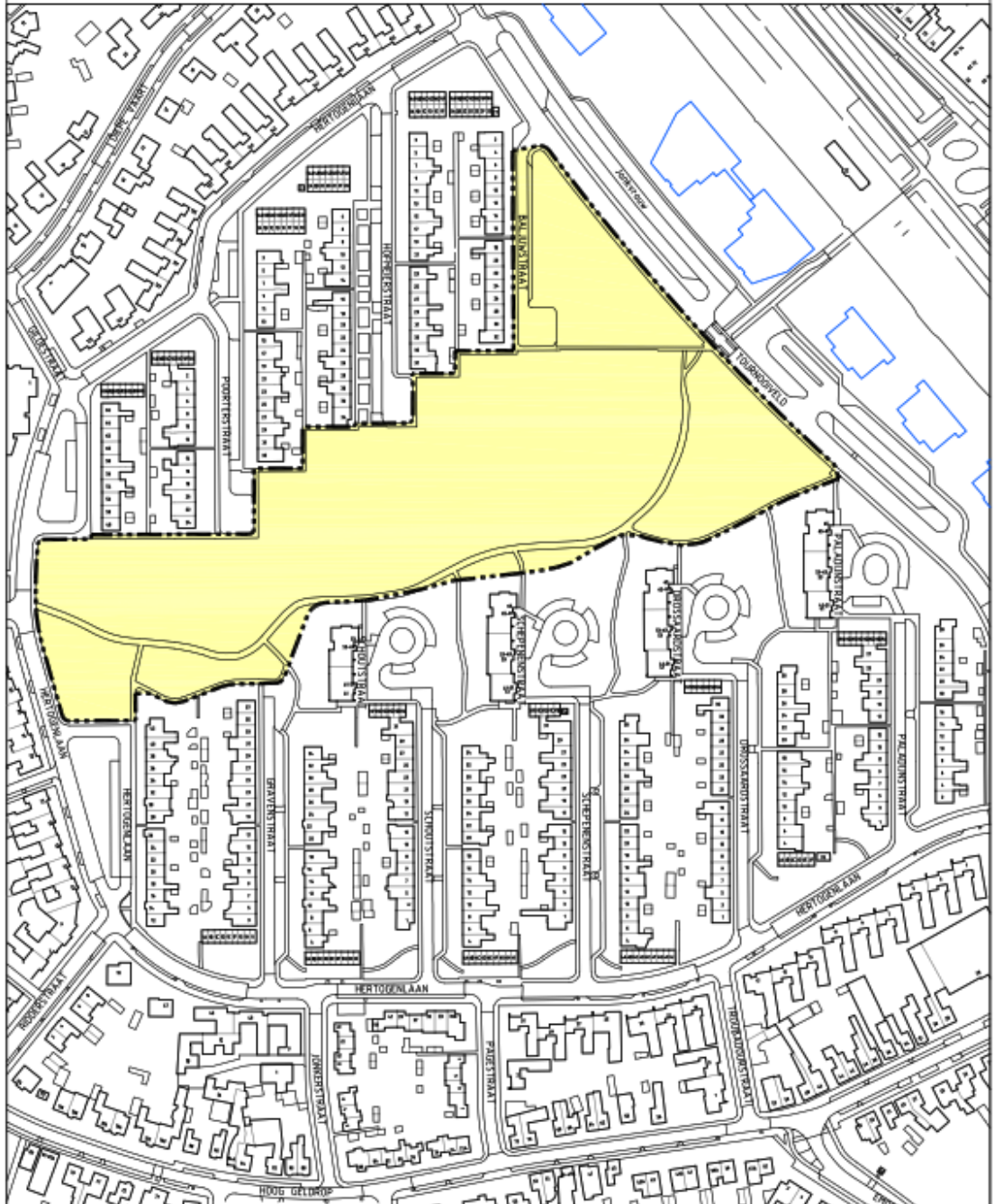
Bijlage 5 bij het aanwijzingsbesluit behorend bij de  
Alcoholverordening gemeente Geldrop 2021  
Artikel 22 verboden drankgebruik  
Gebied: omgeving NS-station in Geldrop

schaal 1:2000



**Bijlage 6**

Bijlage 6 bij het aanwijzingsbesluit behorend bij de  
Alcoholverordening gemeente Geldrop - Mierlo 2021  
Artikel 22 verboden drankgebruik  
Gebied: Beekweide in Geldrop      schaal 1:2500



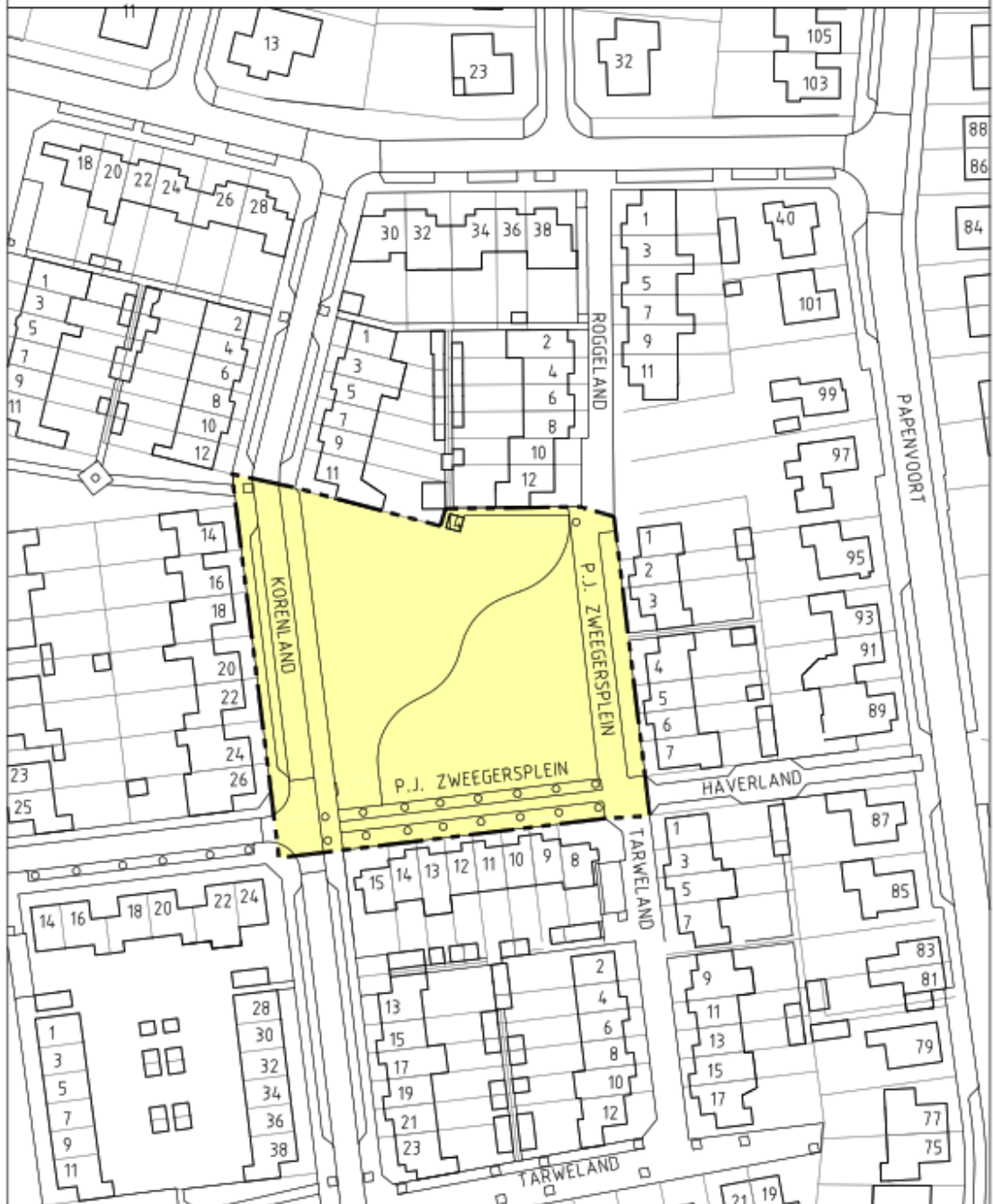
**Bijlage 7**

**Bijlage 7 bij het aanwijzingsbesluit behorend bij de  
Alcoholverordening gemeente Geldrop - Mierlo 2021**

**Artikel 22 verboden drankgebruik**

**Gebied: P.J. Zweegersplein in Geldrop**

**schaal 1:1000**





## Bijlage 8

Bijlage 8 bij het aanwijzingsbesluit behorend bij de  
Alcoholverordening gemeente Geldrop - Mierlo 2021  
Artikel 22 verboden drankgebruik  
Gebied: omgeving rondom de molen in Mierlo

schaal 1:2500

