

Besluit van burgemeester en wethouders van de gemeente Aalsmeer tot vaststelling van het Aanwijzingsbesluit lachgasverbod op grond van de Algemene Plaatselijke Verordening gemeente Aalsmeer

Zaaknummer: Z21-027851

Burgemeester en wethouders van de gemeente Aalsmeer;
gelet op artikel 2:48a van de Algemene plaatselijke verordening voor de gemeente Aalsmeer;
overwegende dat:

- het verboden is op een openbare plaats die deel uitmaakt van een door het college ter bescherming van de openbare orde of het woon- en leefklimaat aangewezen gebied distikstofmonoxide (lachgas) recreatief als roesmiddel te gebruiken, voorbereidingen daartoe te verrichten of ten behoeve van dat gebruik voorwerpen of stoffen bij zich te hebben;
- het college het in artikel 2:48a, eerste lid van de Algemene plaatselijke verordening bedoelde verbod kan beperken tot bepaalde tijden;
- vanuit handhaving er behoefte bestaat om overlast op verschillende locaties in de gemeente, als gevolg van het gebruik van lachgas, tegen te gaan;
- landelijke regelgeving in de vorm van een lachgasverbod nog niet aanwezig is.

besluit vast te stellen het:

Aanwijzingsbesluit lachgasverbod op grond van de Algemene Plaatselijke Verordening gemeente Aalsmeer

Artikel 1 Aanwijzingsgebieden

Voor de duur van zes maanden de volgende gebieden aan te wijzen waar het verboden is lachgas recreatief als roesmiddel te gebruiken, voorbereidingen daartoe te verrichten of ten behoeve van dat gebruik voorwerpen of stoffen bij zich te hebben, mede aangegeven op de in de bijlage bij dit besluit behorende kaart:

1. Jongerenontmoetingsplaatsen (JOP's) op de volgende locaties
 - a. Bloemhof (ter hoogte van perceel Hornweg 187)
 - b. Bilderdammerweg (ter hoogte van perceel Bilderdammerweg 116)
 - c. De Dreef (ter hoogte van perceel Dreef 3)
2. Westeinderplassen (incl. Surfeiland)
3. Praamplein
het gehele gebied Praamplein inclusief de parkeerplaats en opstaplekk voor boten.
4. Beethovenlaan
gebied vanaf de kruising tussen de Beethovenlaan en de Haydnstraat tot aan Beethovenlaan perceel 88.
5. Hornmeerpark
6. Koningsstraat (plein bij Ruisvoornlaan)
gebied (plein) gelegen tussen de Koningsstraat en de Ruisvoornlaan.
7. Winkelgebied Ophelialaan

gebied vanaf de rotonde kruising Ophelialaan en Burgemeester Kasteleinweg tot aan de kruising Ophelialaan en Kastanjelaan.

8. Loswal Kudelstaart
gebied tussen Herenweg en de Westeinderplassen ter hoogte van perceel nummer 9 t/m 23.
9. Schoolpleinen
10. Kinderspeelplaatsen, sportterreinen, speelveldjes, speeltoestellen binnen de gemeente Aalsmeer binnen een afstand van 200 meter hiervan

Artikel 2 Inwerkingtreding

Dit besluit treedt in werking op de dag na bekendmaking in het Gemeentebblad.

Aldus vastgesteld in de vergadering van 18 mei 2021.

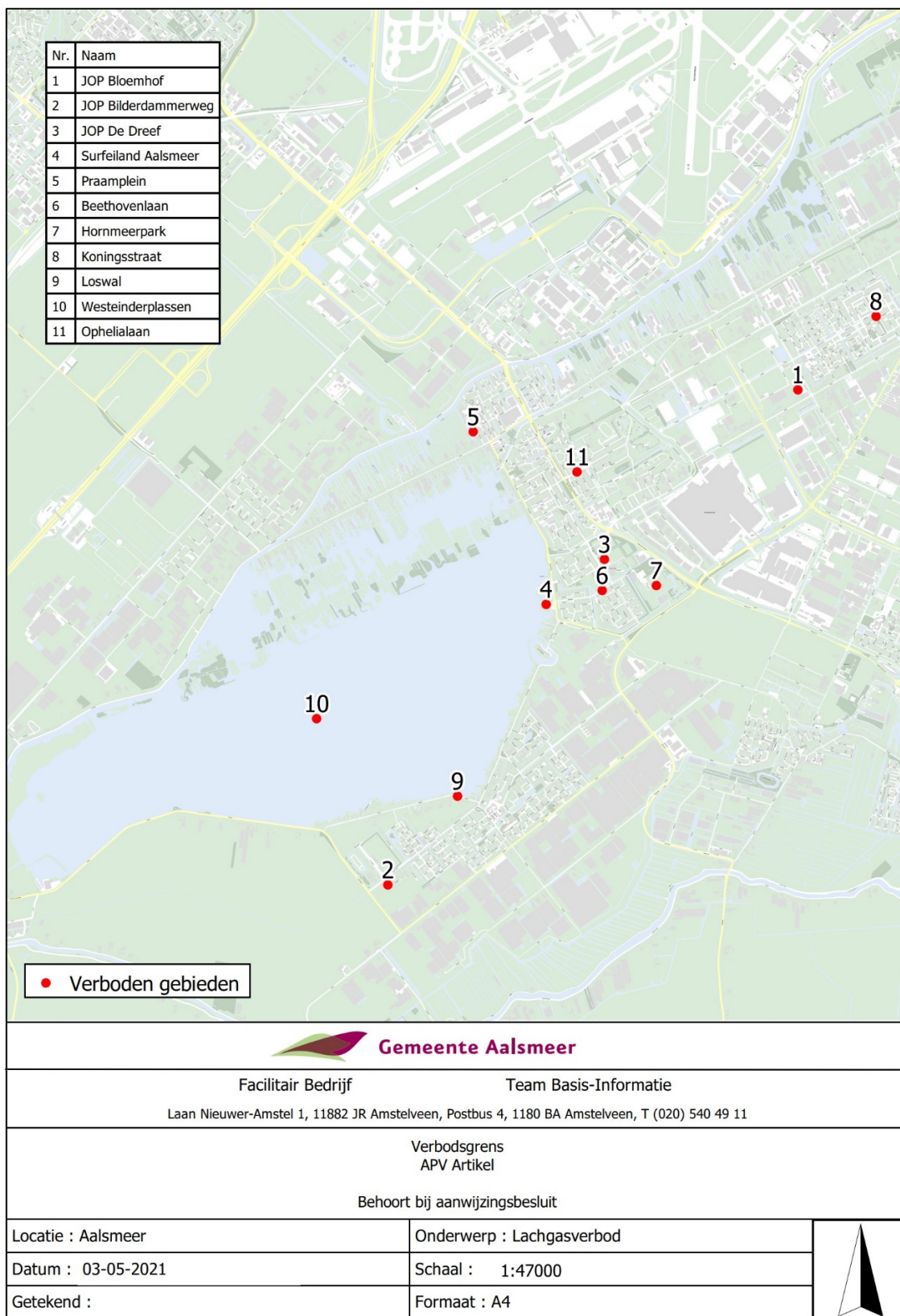
De secretaris,

drs. Sj. Vellenga

De burgemeester,

mr. G.E. Oude Kotte

Bijlage: Overzichtskaart locaties




Per locatie

1. Jongerenontmoetingsplaatsen (JOP's)

JOP Bloemhof



 Verbodsgrenzen



Facilitair Bedrijf

Team Basis-Informatie

Laan Nieuwer-Amstel 1, 11882 JR Amstelveen, Postbus 4, 1180 BA Amstelveen, T (020) 540 49 11

Verbodsgrens
APV Artikel

Behoort bij aanwijzingsbesluit

Locatie : JOP Bloemhof

Onderwerp : Lachgasverbod

Datum : 09-04-2021

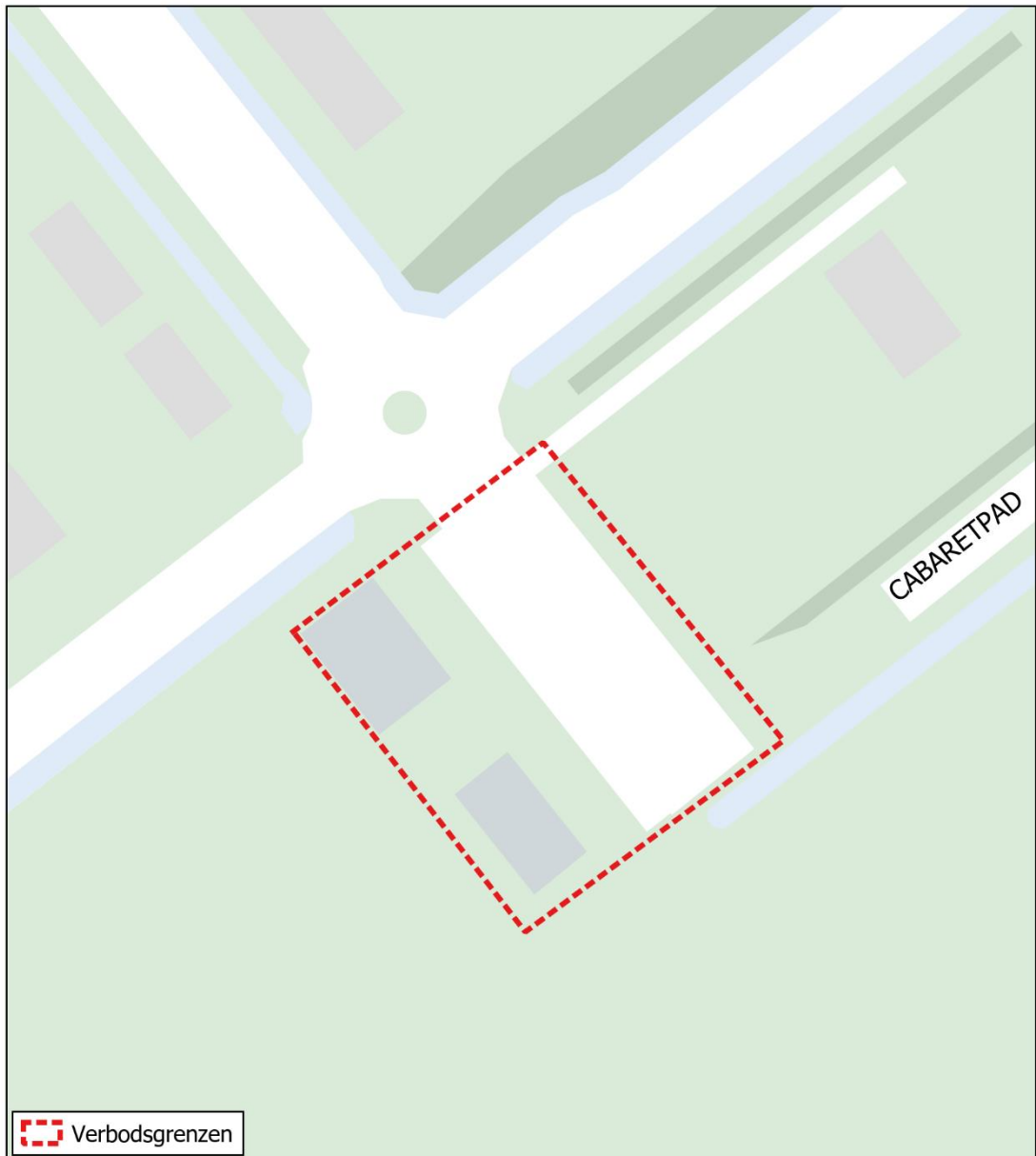
Schaal : 1:1500


Getekend :

Formaat : A4



JOP Bilderdammerweg



 Verbodsgrenzen



Gemeente Aalsmeer


Facilitair Bedrijf

Team Basis-Informatie

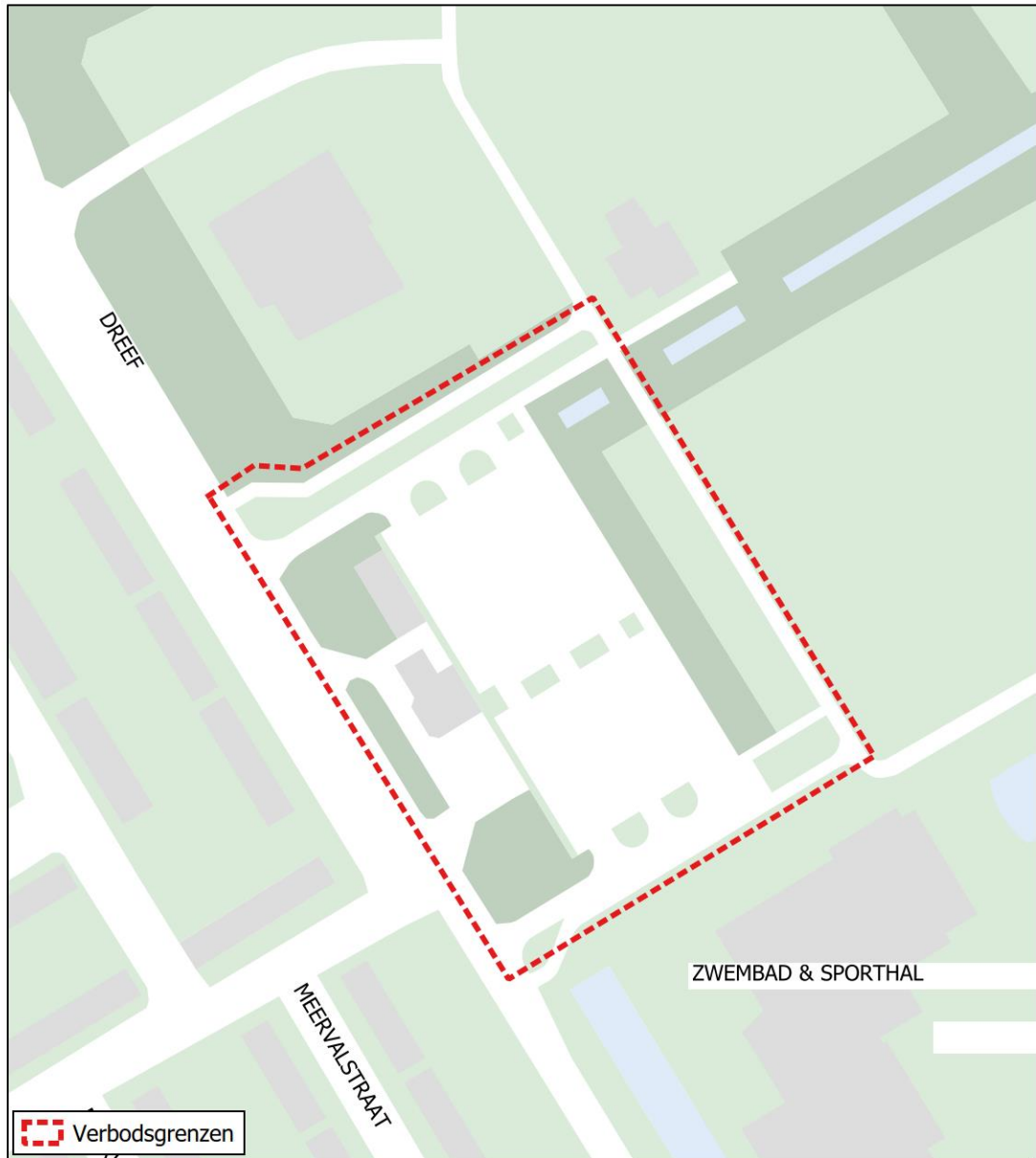
Laan Nieuwer-Amstel 1, 11882 JR Amstelveen, Postbus 4, 1180 BA Amstelveen, T (020) 540 49 11


Verbodsgrens
APV Artikel

Behoort bij aanwijzingsbesluit

Locatie : JOP Bilderdammerweg	Onderwerp : Lachgasverbod	
Datum : 09-04-2021	Schaal : 1:1200	
Getekend :	Formaat : A4	

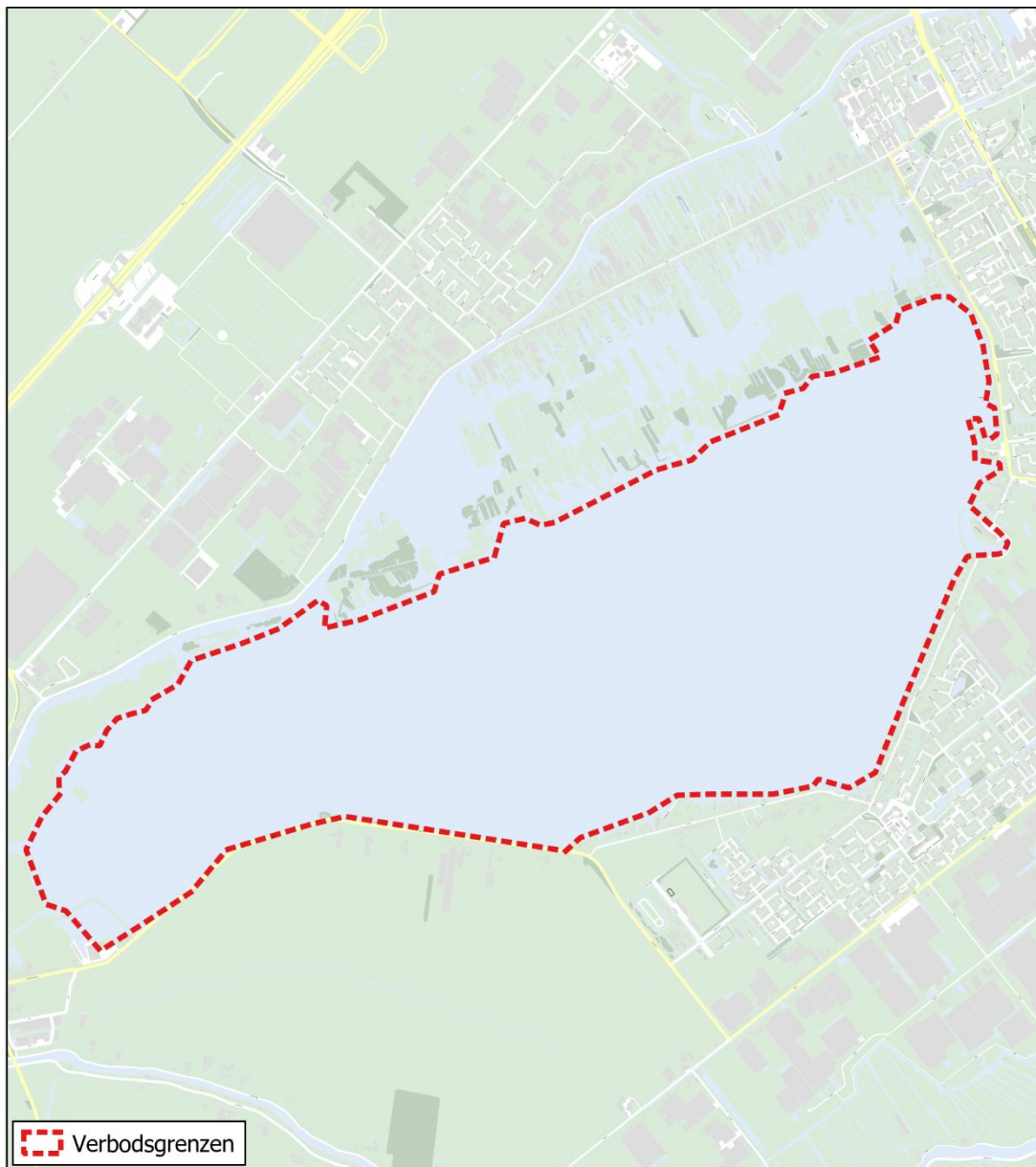
JOP De Dreef





 Gemeente Aalsmeer	
Facilitair Bedrijf	Team Basis-Informatie
Laan Nieuwer-Amstel 1, 11882 JR Amstelveen, Postbus 4, 1180 BA Amstelveen, T (020) 540 49 11	
Verbodsgrens APV Artikel	
Behoort bij aanwijzingsbesluit	
Locatie : JOP De Dreef	Onderwerp : Lachgasverbod
Datum : 09-04-2021	Schaal : 1:1500
Getekend :	Formaat : A4




2. Westeinderplassen (incl. Surfeiland)



 Gemeente Aalsmeer	
Facilair Bedrijf	Team Basis-Informatie
Laan Nieuwer-Amstel 1, 11882 JR Amstelveen, Postbus 4, 1180 BA Amstelveen, T (020) 540 49 11	
Verbodsgrens APV Artikel Behoort bij aanwijzingsbesluit	
Locatie : Westeinderplassen	Onderwerp : Lachgasverbod
Datum : 09-04-2021	Schaal : 1:30000
Getekend :	Formaat : A4
	

Surfeiland



 Verbodsgrenzen

 **Gemeente Aalsmeer**

Facilitair Bedrijf

Team Basis-Informatie

Laan Nieuwer-Amstel 1, 11882 JR Amstelveen, Postbus 4, 1180 BA Amstelveen, T (020) 540 49 11

Verbodsgrens
APV Artikel

Behoort bij aanwijzingsbesluit

Locatie : Surfeiland

Onderwerp : Lachgasverbod

Datum : 09-04-2021

Schaal : 1:1800


Getekend :

Formaat : A4



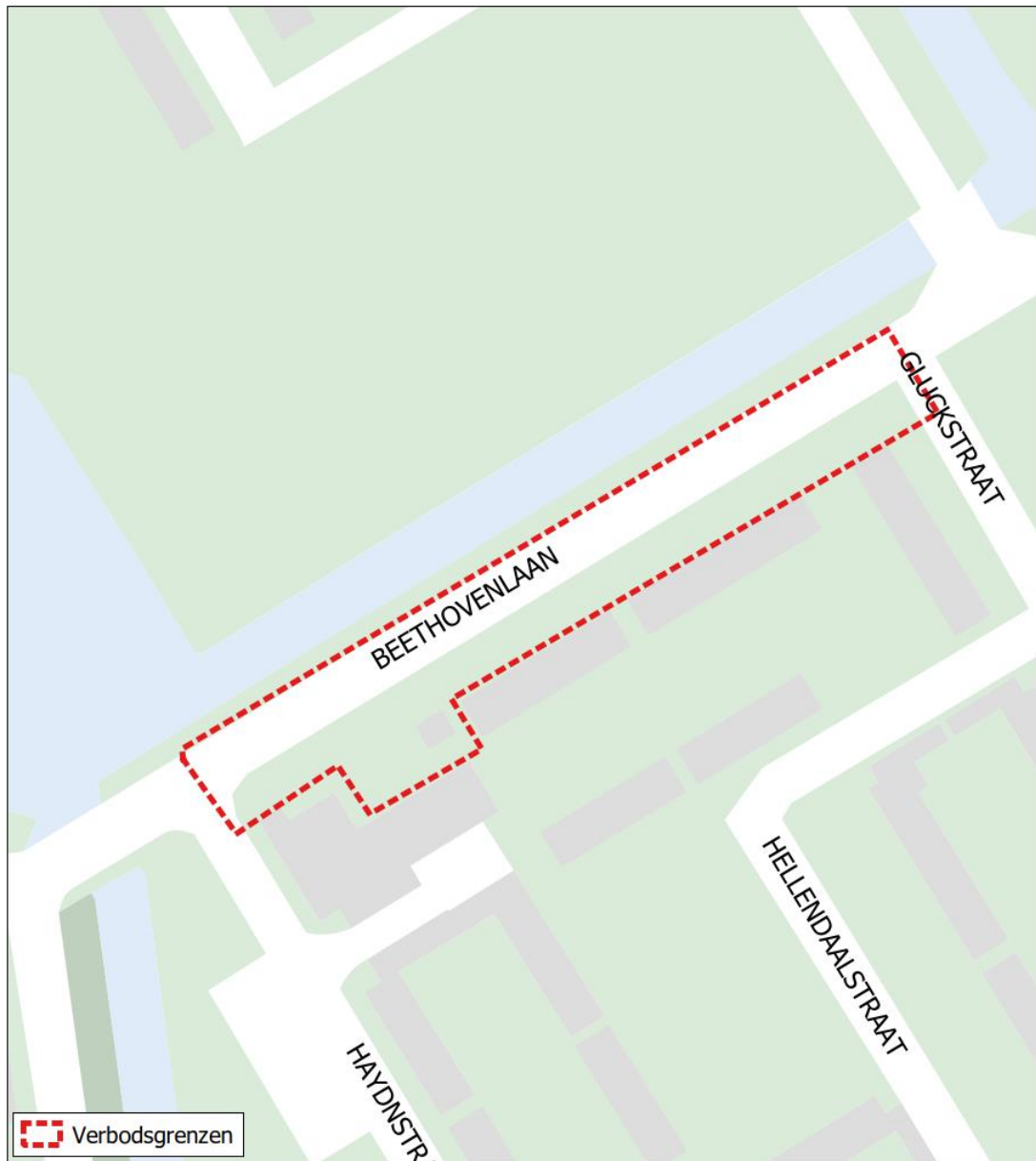
3. Praamplein




 Gemeente Aalsmeer	
Faciliteit Bedrijf	Team Basis-Informatie
Laan Nieuwer-Amstel 1, 11882 JR Amstelveen, Postbus 4, 1180 BA Amstelveen, T (020) 540 49 11	
Verbodsgrens APV Artikel	
Behoort bij aanwijzingsbesluit	
Locatie : Praamplein	Onderwerp : Lachgasverbod
Datum : 09-04-2021	Schaal : 1:1200
Getekend :	Formaat : A4



4. Beethovenlaan



 Verbodsgrenzen



Gemeente Aalsmeer

Facilitair Bedrijf

Team Basis-Informatie

Laan Nieuwer-Amstel 1, 11882 JR Amstelveen, Postbus 4, 1180 BA Amstelveen, T (020) 540 49 11

Verbodsgrens
APV Artikel

Behoort bij aanwijzingsbesluit

Locatie : Beethovenlaan	Onderwerp : Lachgasverbod
Datum : 09-04-2021	Schaal : 1:1200
Getekend :	Formaat : A4

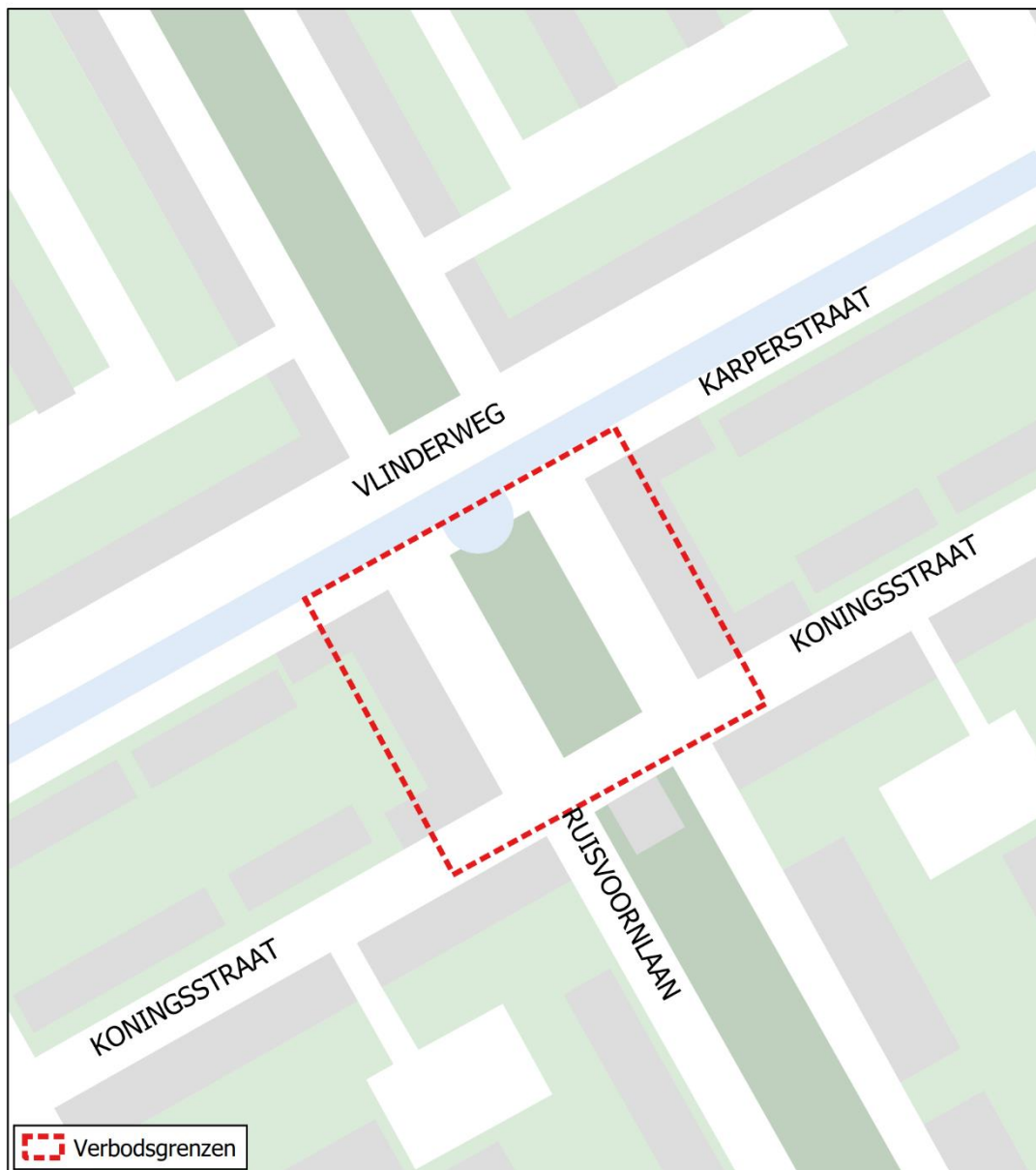



5. Hoornmeerpark



 Gemeente Aalsmeer	
Facilitair Bedrijf Team Basis-Informatie Laan Nieuwer-Amstel 1, 11882 JR Amstelveen, Postbus 4, 1180 BA Amstelveen, T (020) 540 49 11	
Verbodsgrens APV Artikel Behoort bij aanwijzingsbesluit	
Locatie : Hornmeerpark	Onderwerp : Lachgasverbod
Datum : 14-04-2021	Schaal : 1:5000
Getekend :	Formaat : A4
	

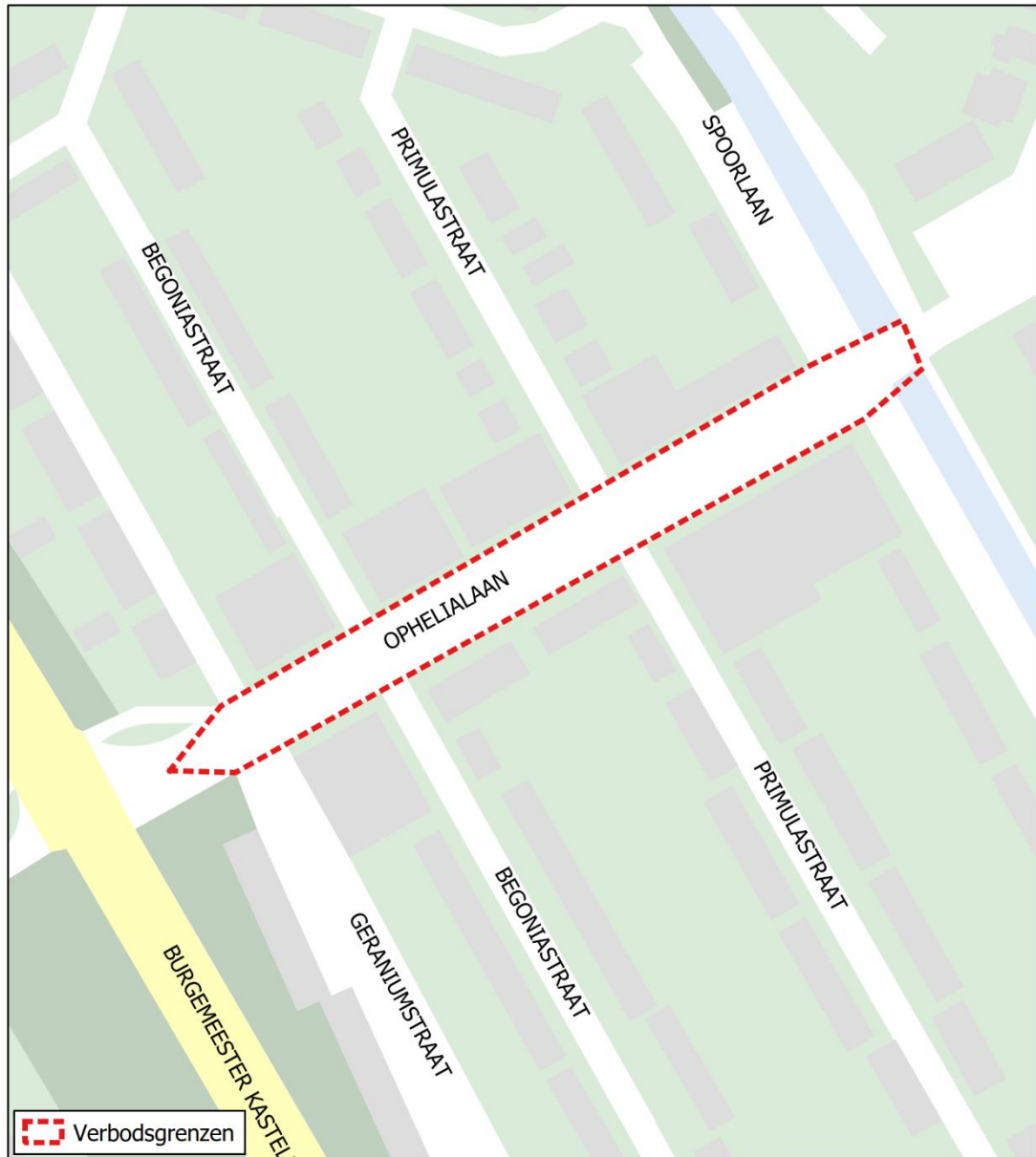
6. Koningsstraat (plein bij Ruisvoornlaan)




 Gemeente Aalsmeer	
Facilitair Bedrijf	Team Basis-Informatie
Laan Nieuwer-Amstel 1, 11882 JR Amstelveen, Postbus 4, 1180 BA Amstelveen, T (020) 540 49 11	
Verbodsgrens APV Artikel	
Behoort bij aanwijzingsbesluit	
Locatie : Koningsstraat	Onderwerp : Lachgasverbod
Datum : 09-04-2021	Schaal : 1:1200
Getekend :	Formaat : A4



7. Winkelgebied Ophelialaan



 Verbodsgrenzen

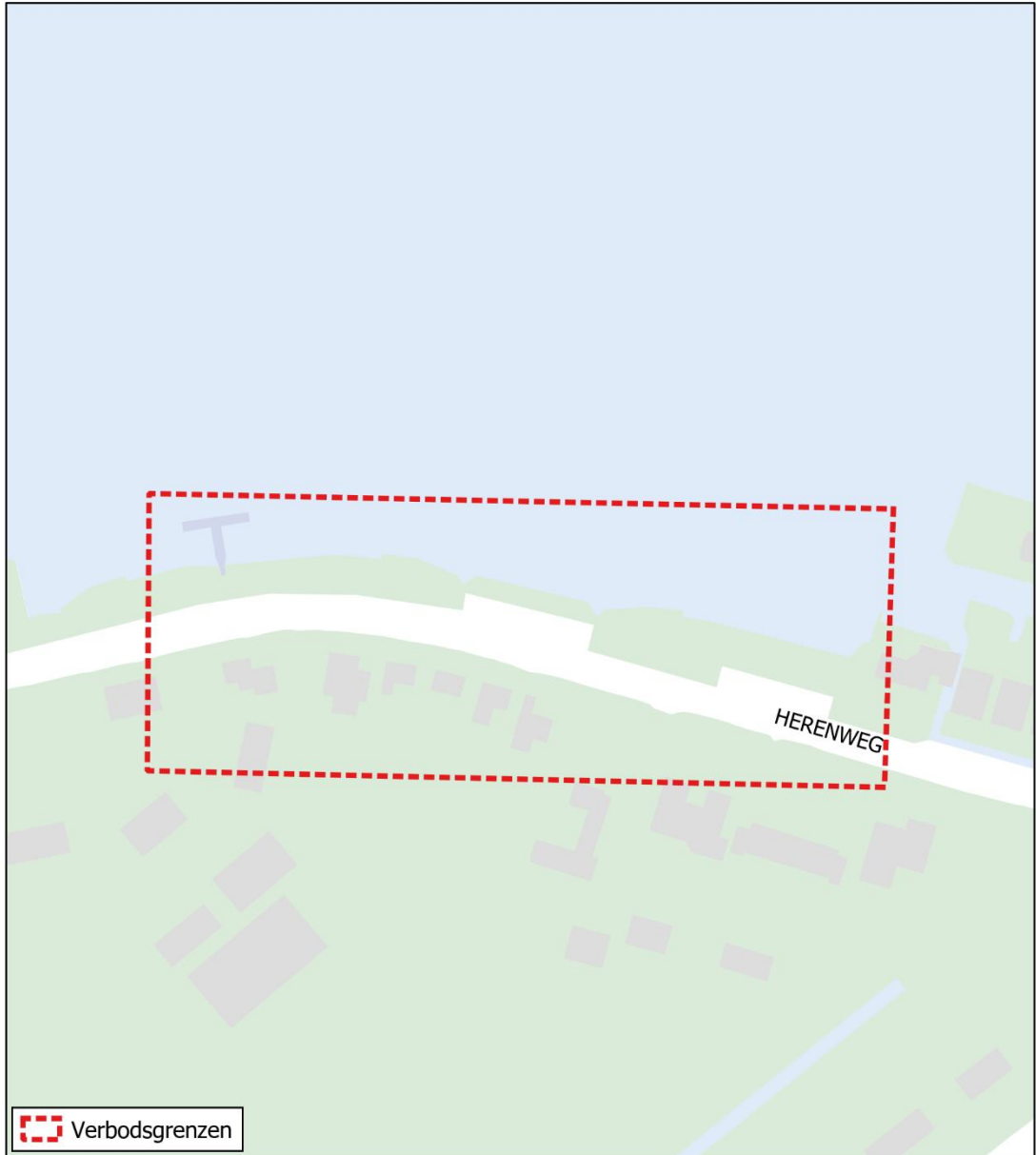



Gemeente Aalsmeer

Facilitair Bedrijf		Team Basis-Informatie	
Laan Nieuwer-Amstel 1, 11882 JR Amstelveen, Postbus 4, 1180 BA Amstelveen, T (020) 540 49 11			
Verbodsgrens APV Artikel			
Behoort bij aanwijzingsbesluit			
Locatie : Ophelialaan		Onderwerp : Lachgasverbod	
Datum : 03-05-2021		Schaal : 1:1469	
Getekend :		Formaat : A4	



8. Loswal Kudelstaart



 Verbodsgrenzen



Facilitair Bedrijf Team Basis-Informatie Laan Nieuwer-Amstel 1, 11882 JR Amstelveen, Postbus 4, 1180 BA Amstelveen, T (020) 540 49 11	
Verbodsgrens APV Artikel Behoort bij aanwijzingsbesluit	
Locatie : Loswal Kudelstaart	Onderwerp : Lachgasverbod
Datum : 09-04-2021	Schaal : 1:1500
Getekend :	Formaat : A4

