

Besluit van het college van burgemeester en wethouders van de gemeente Leiden houdende regels omtrent het aanwijzen van locaties waar het verboden is vogels te voeren

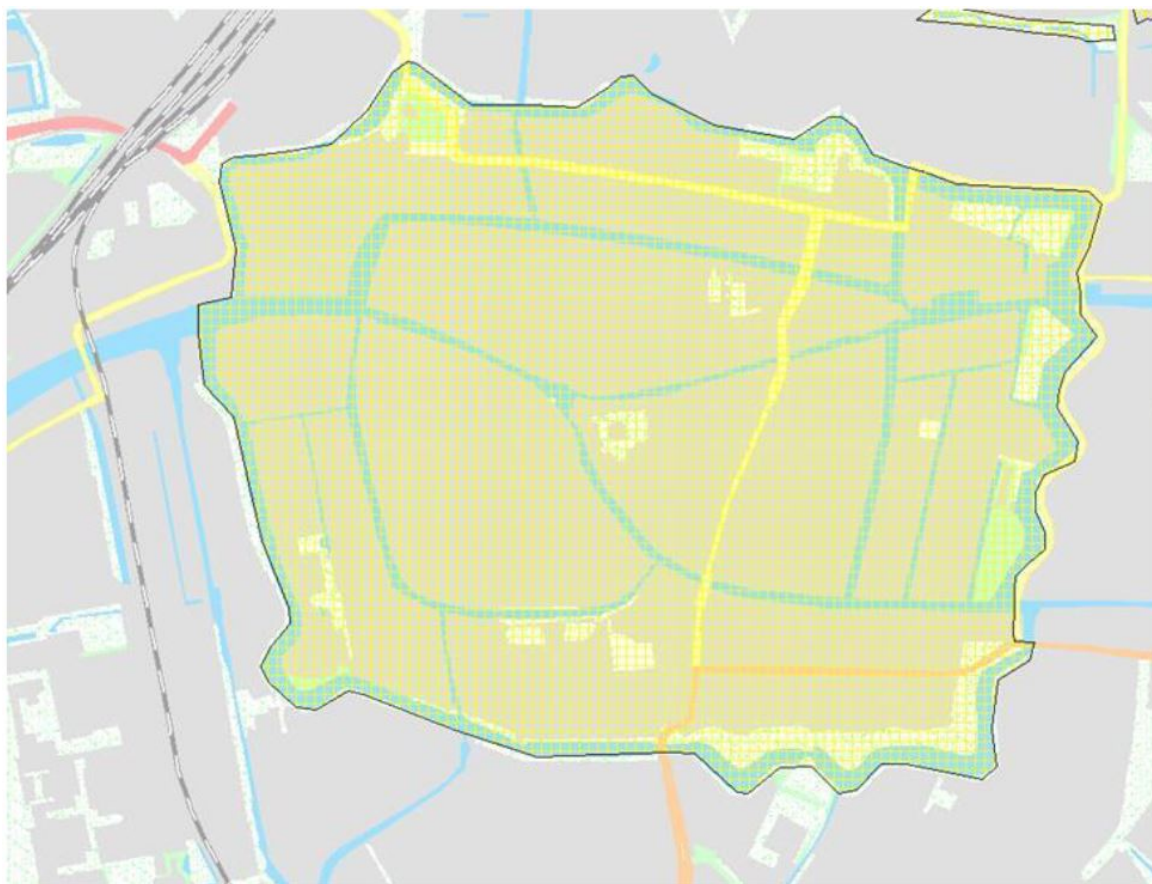
Besluiten:

1. De Kaarten Z191395452.1 t/m Z191395452.12 in collegevoorstel bijlage "locaties voederverbod" DD 6-8-2019 aan te wijzen als locaties in de openbare ruimte waar het verboden is vogels te voeren zoals bedoeld in art. 2:61 lid 2 APV.
 - a. Binnenstad en Buitenring singels: kaart: Z191395452.1
 - b. Kooplein kaart: kaart Z191395452.2
 - c. 5 Meilaan: kaart Z191395452.3
 - d. Kopermolen: kaart Z191395452.4
 - e. Diamantplein: kaart Z191395452.5
 - f. Wagnerplein: kaart Z191395452.6
 - g. Bernardkade: kaart Z191395452.7
 - h. Heempark: kaart Z191395452.8
 - i. Rotonde Dobbedreef x Stevenshofdreef: kaart Z191395452.9
 - j. Glen Millerstraat e.o.: Kaart Z191395452.10
 - k. Meerburgerkade: kaart Z191395452.11
 - l. Kweeklustpark: kaart Z191395452.13
2. Het voederverbod in werking te laten treden op de eerste dag na de bekendmaking van dit aanwijzingsbesluit.

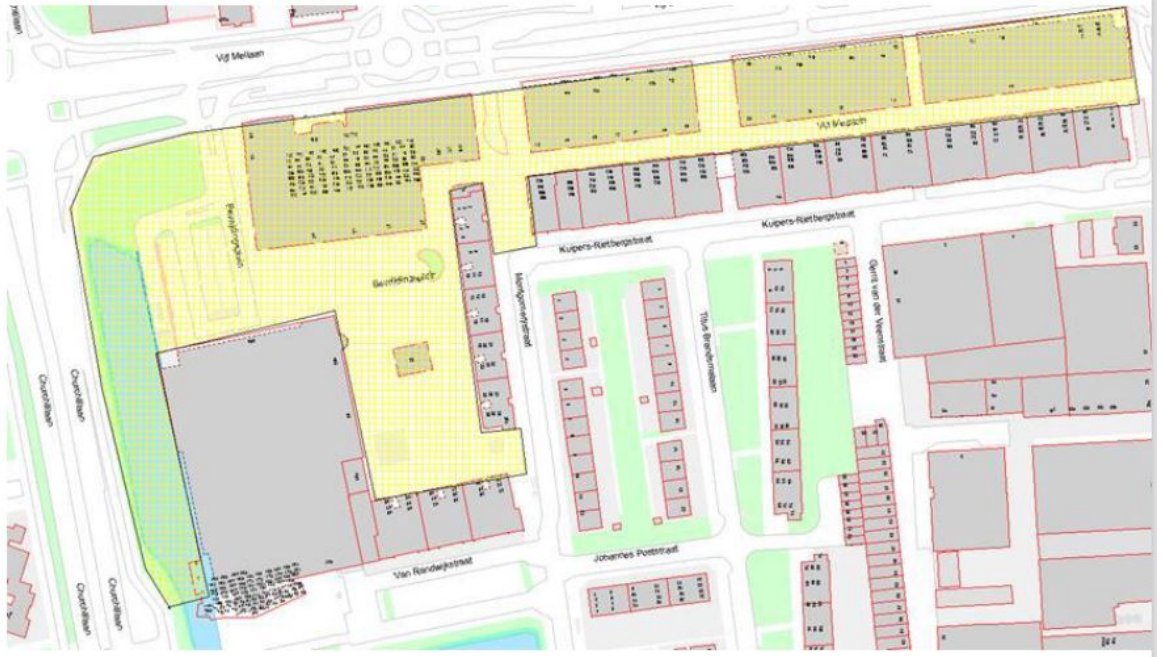
Bijlage 1 Kaarten voederverbod

Kaart Z191395452.1

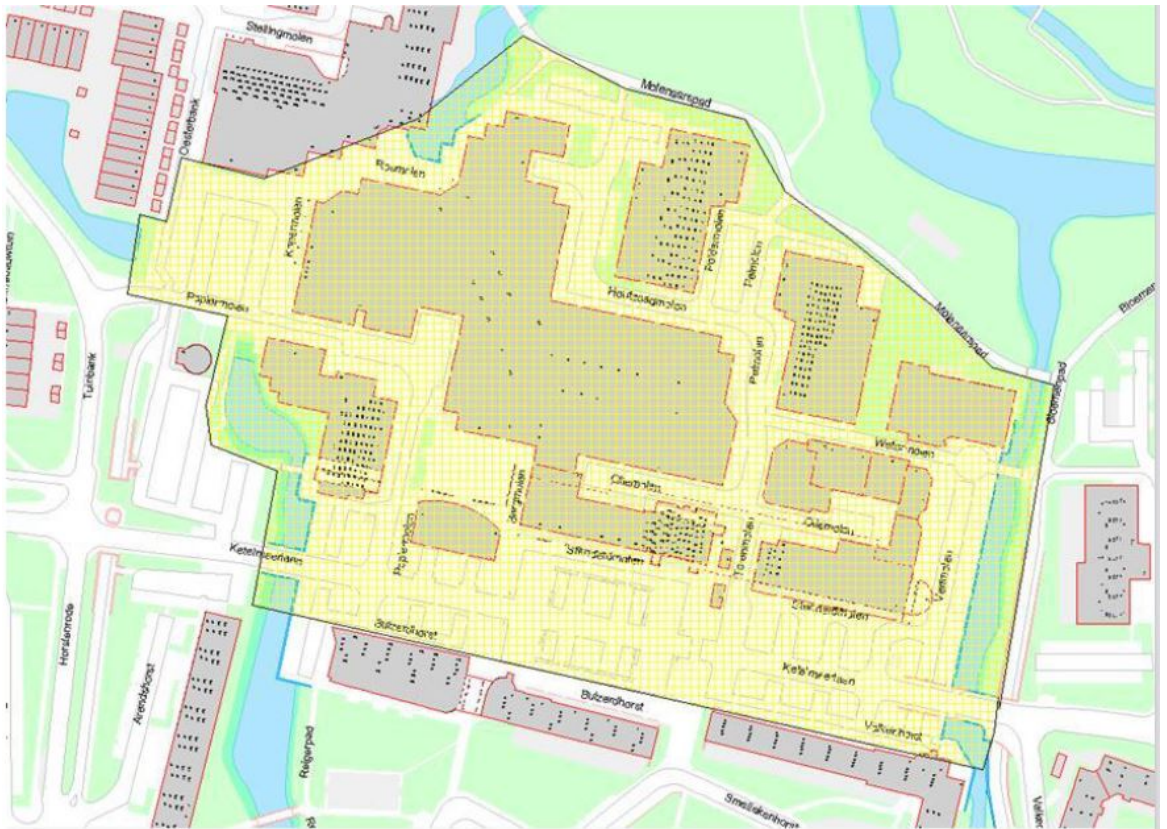
Binnenstad compleet inclusief het water van de singels en de groenstroken naast het water.



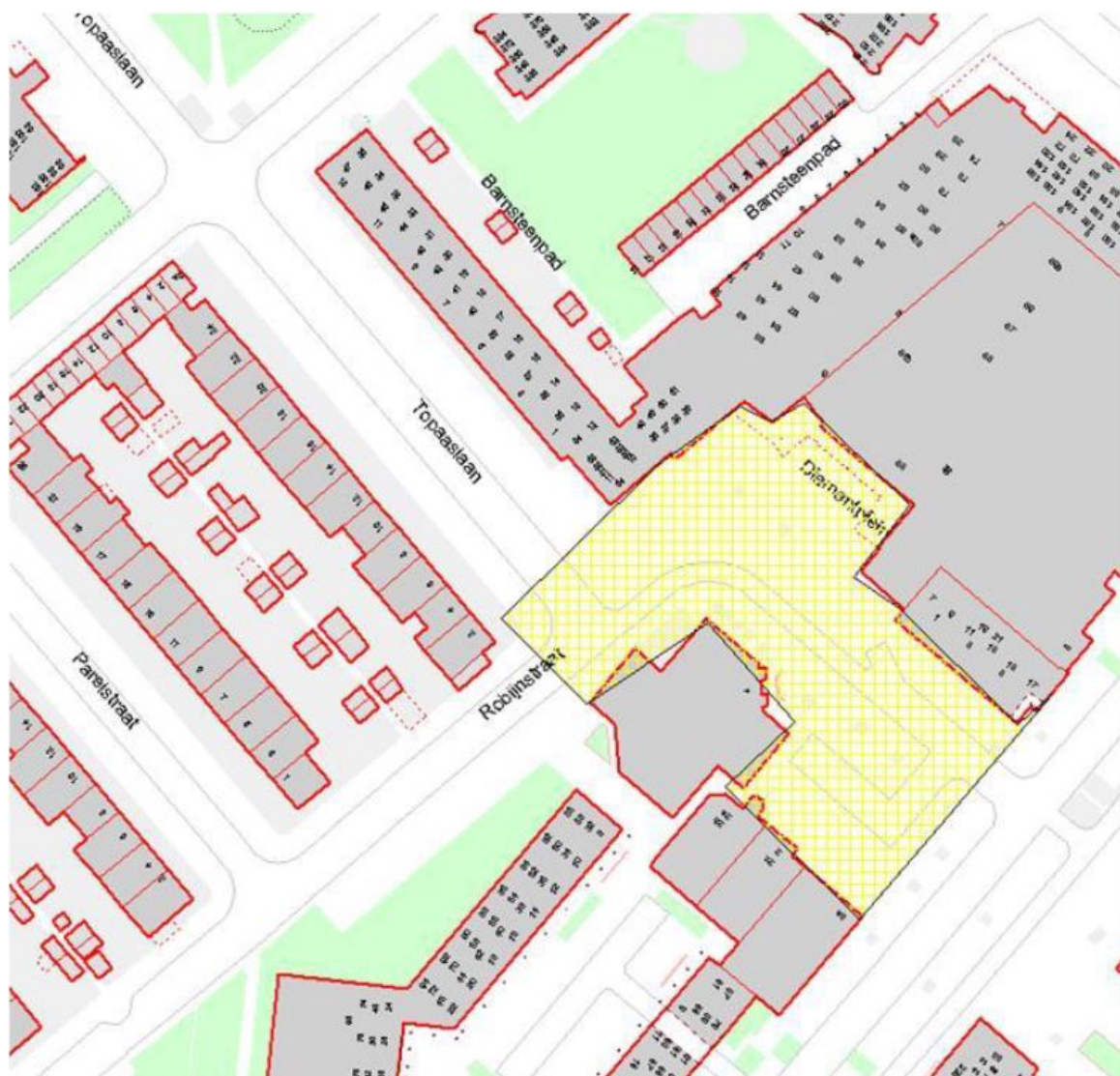
Kaart Z191395452.2
Kooiplein



Kaart Z191395452.4
Kopermolen



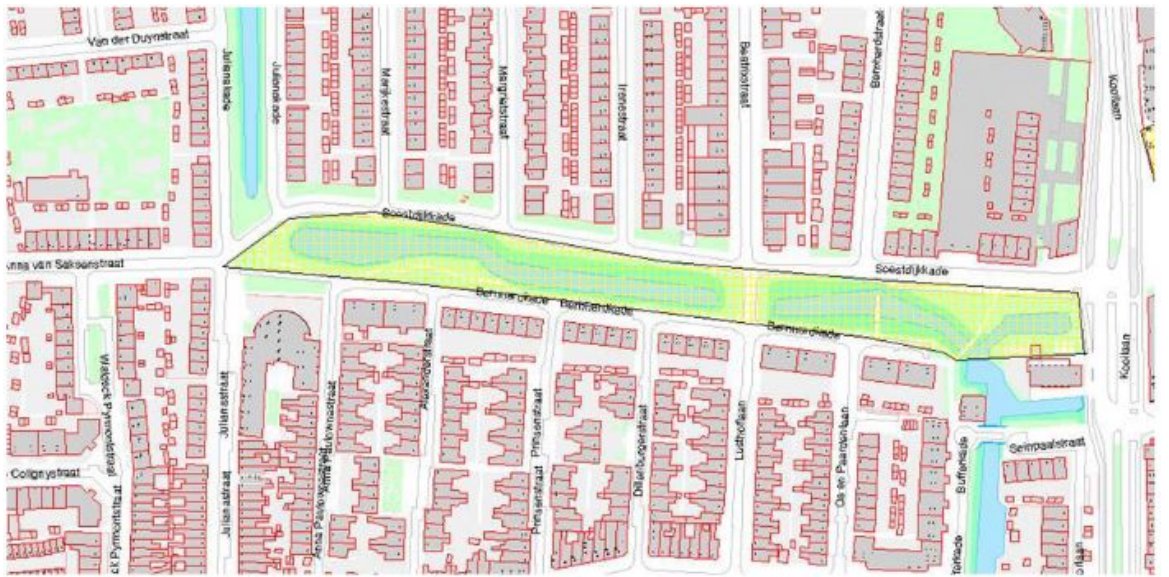
Kaart Z191395452.5
Diamantplein



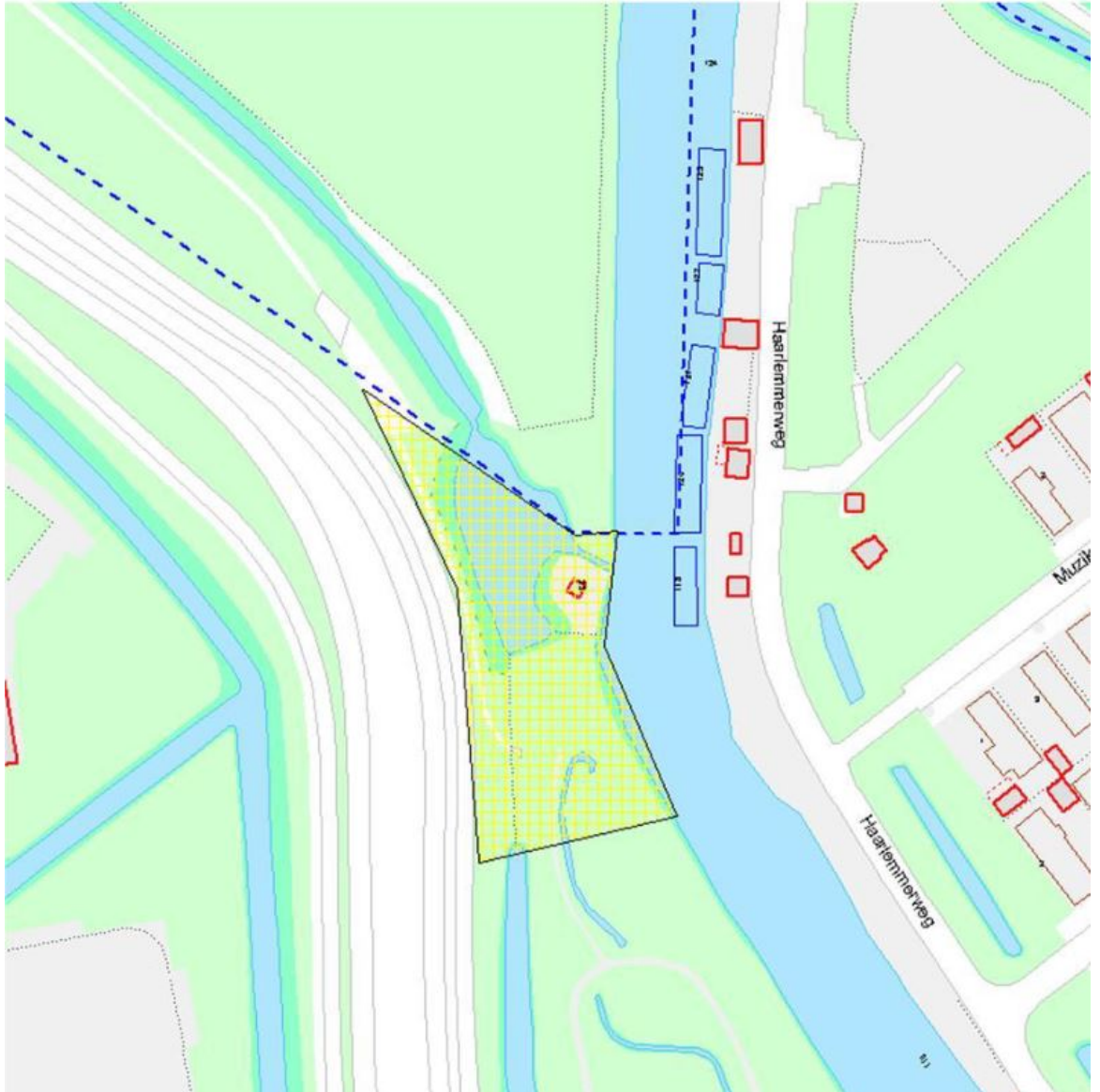
Kaart Z191395452.6
Wagnerplein



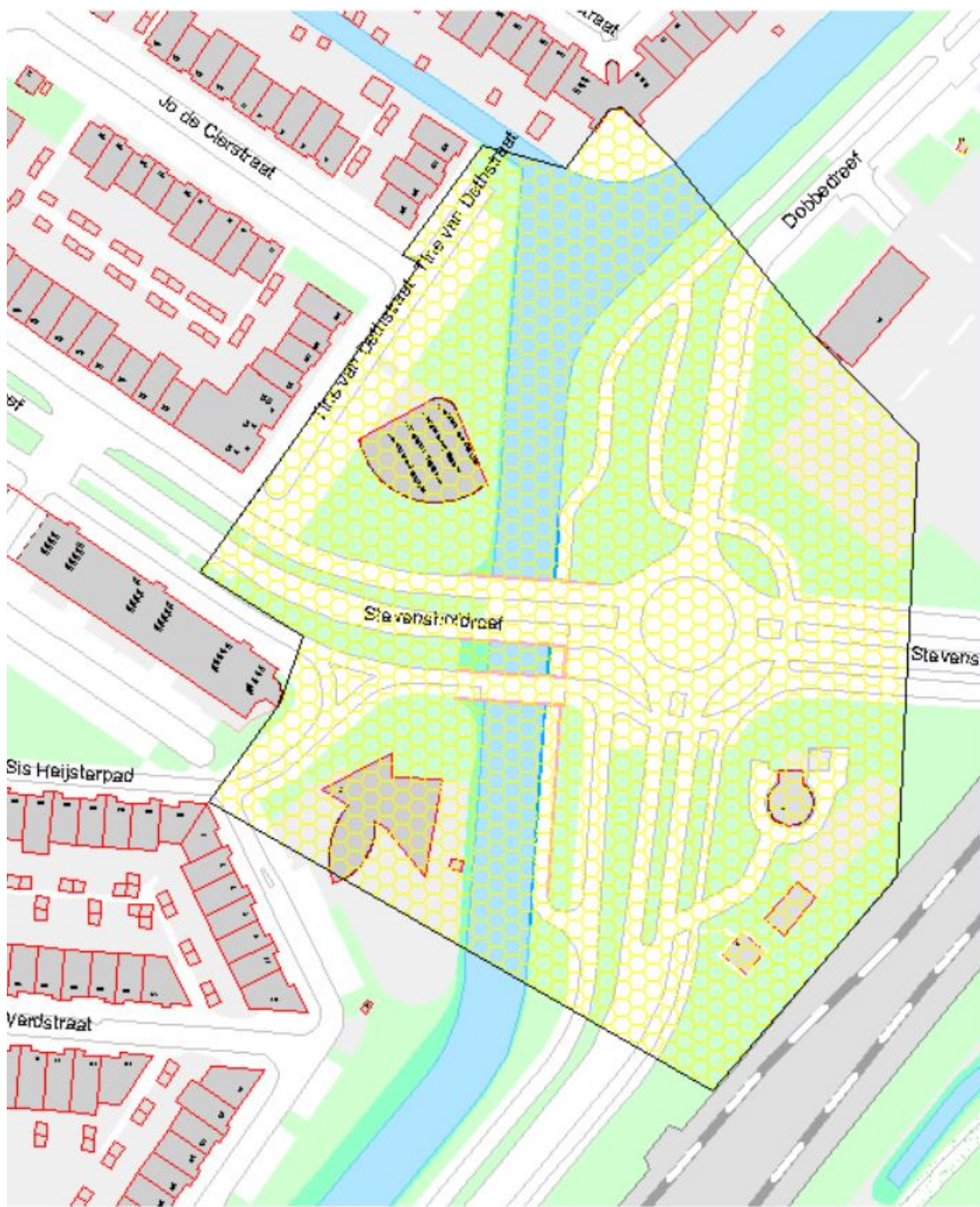
Kaart Z191395452.7
Bernardkade



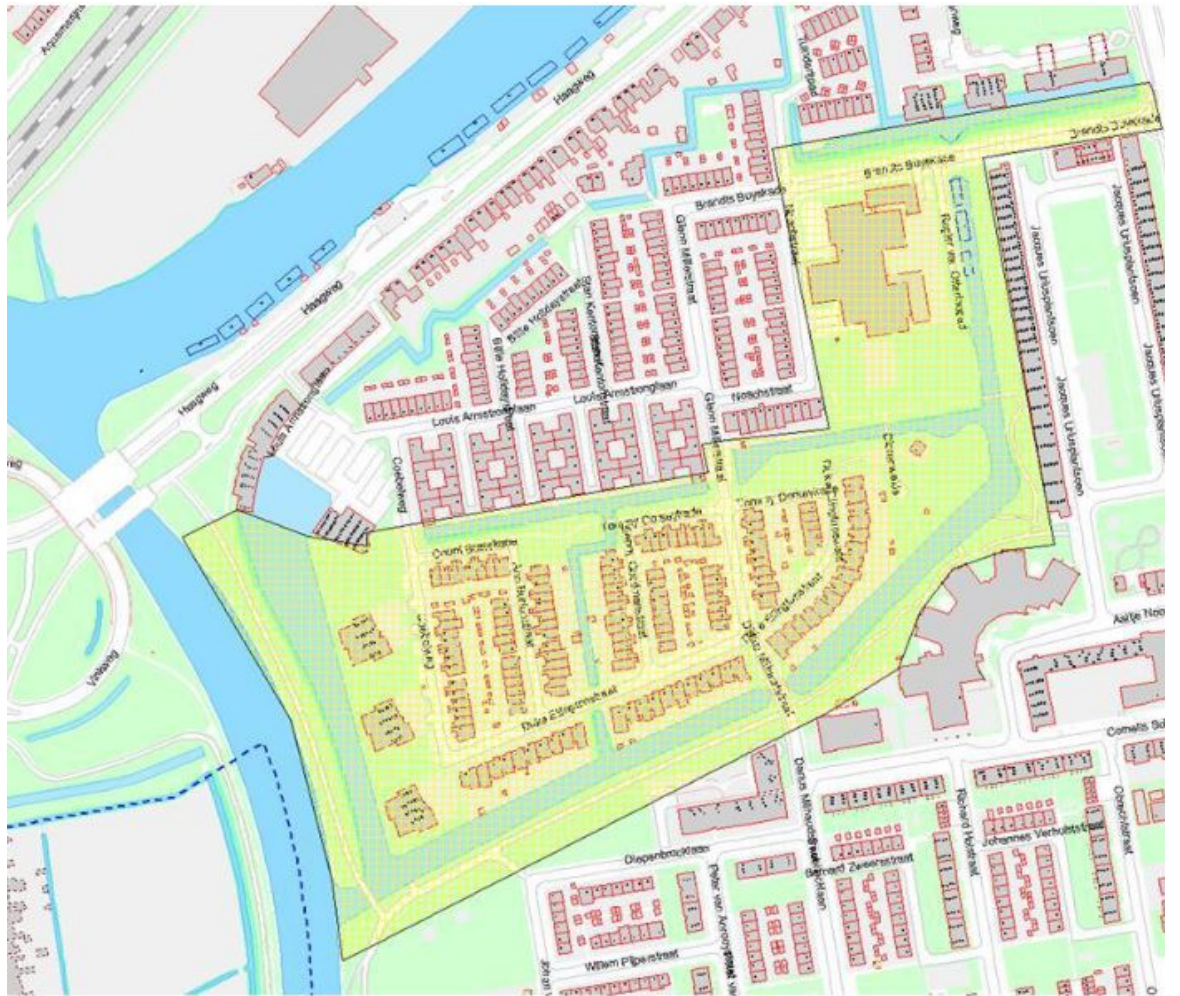
Kaart Z191395452.8
Heempark



Kaart Z191395452.9
Ronde Dobbedreef Stevenshofdreef



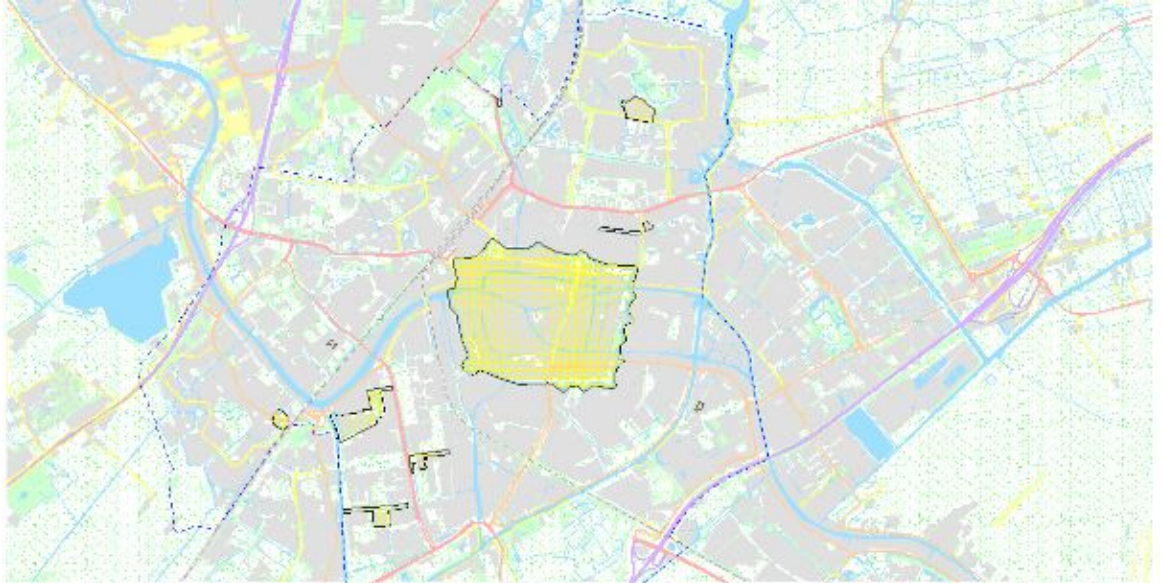
Kaart Z191395452.10
Glen Millerstraat e.o.



Kaart Z191395452.11
Meerburgerkade



Kaart Z191395452.12
Overzicht van de locaties in de stad



Kaart Z191395452.13
Toevoeging namens college 16-7-2019: Kweeklustpark

