

Besluit van de voorzitter van de veiligheidsregio Amsterdam-Amstelland inhoudende de aanwijzing van verboden gebieden en locaties (Aanwijzingsbesluit verboden gebieden en locaties veiligheidsregio Amsterdam-Amstelland 17 april 2020)

Zaaknummer: Z20-026561

De voorzitter van de veiligheidsregio Amsterdam-Amstelland; gelet op artikel 2.5, eerste lid, van de Noodverordening COVID-19 veiligheidsregio Amsterdam-Amstelland van 2 april 2020;

overwegende:

- dat op 2 april 2020 de Noodverordening COVID-19 veiligheidsregio Amsterdam-Amstelland van 2 april 2020 (hierna: 'de noodverordening') is vastgesteld;
- dat in artikel 2.5, eerste lid, van de noodverordening is bepaald dat de voorzitter van de veiligheidsregio gebieden en locaties kan aanwijzen waar het eenieder verboden is zich te bevinden;
- dat deze bevoegdheid kan worden ingezet wanneer in gebieden en op locaties de maatregel tot het houden van 1,5 meter afstand tussen de daar aanwezige personen niet in acht wordt genomen, dan wel wanneer de niet inachtneming daarvan dreigt;
- dat binnen de veiligheidsregio Amsterdam-Amstelland regulier wordt gemonitord of en waar sprake is van drukke gebieden of locaties op basis van de bevindingen van regiogemeenten, stadsdelen, politie, handhaving en andere partijen;
- dat in eerste instantie minder vergaande maatregelen worden ingezet teneinde drukte te voorkomen dan wel te beëindigen, zoals het plaatsen van matrixborden, het aanspreken en waarschuwen door handhavers en/of politie, enzovoorts;
- dat is geconstateerd dat niettemin sprake is van aanhoudende drukte op Cruyff Courts, voetbal-kooien of -velden en op fitnessstoestellen in parken, waarbij de maatregel om 1,5 afstand te bewaren onvoldoende wordt nageleefd;
- dat aanhoudende drukte in deze gebieden of op deze locaties kan leiden tot verdere verspreiding van het coronavirus in de regio;
- dat daarom verschillende gebieden en locaties, zoals aangegeven in dit besluit, worden aangewezen als gebied of locatie waar het voor eenieder verboden is om zich te bevinden;
- dat bedoelde gebieden en locaties zijn afgezet middels hekken, linten, borden dan wel op andere wijze zijn afgezet, waardoor voor eenieder voldoende kenbaar is dat deze gebieden en locaties niet mogen worden betreden;
- dat in bijgevoegde overzichtskaarten is opgenomen waar de bedoelde verboden gebieden en locaties zich bevinden. Bijlage 1 is een overzichtskaart van alle locaties in gemeente Diemen waar het verboden is zich te bevinden. Bijlage 2 is een overzichtskaart van alle locaties in gemeente Amstelveen waar het verboden is zich te bevinden. Bijlage 3 is een overzichtskaart van alle locaties in gemeente Uithoorn waar het verboden is zich te bevinden. Bijlage 4 is een overzichtskaart van alle locaties in gemeente Ouder-Amstel waar het verboden is zich te bevinden. Bijlage 5 is een overzichtskaart van de nieuwe aangewezen locaties in de gemeente Amsterdam waar het verboden is zich te bevinden. De locaties in de gemeente Amsterdam zijn nieuw ten opzichte van het Aanwijzingsbesluit verboden gebieden en locaties veiligheidsregio Amsterdam-Amstelland van 4 april 2020 dat is bekend gemaakt op 4 april 2020. (De nummering op alle overzichtskaarten komt overeen met de nummering onder het kopje 'besluit').

besluit vast te stellen de volgende regeling:

Aanwijzingsbesluit verboden gebieden en locaties veiligheidsregio Amsterdam-Amstelland 17 april 2020

Artikel 1

Het besluit van de voorzitter van de veiligheidsregio Amsterdam-Amstelland inhoudende de aanwijzing van verboden gebieden en locaties van 10 april 2020 (Aanwijzingsbesluit verboden gebieden en locaties veiligheidsregio Amsterdam-Amstelland 10 april 2020) wordt ingetrokken.

Artikel 2

De volgende gebieden en locaties worden aangewezen op grond van artikel 2.5, eerste lid, van de noodverordening, waar het verboden is voor eenieder zich te bevinden:

Gemeente Diemen

- Diemen - Cruyff Court Adam Maher (398)
- Diemen - Trapveld Diemen Noord Oud Diemerlaan (399)
- Diemen - Trapveld Heivlinderweg nabij de Keerlus bussen (400)
- Diemen - Trapveld Buitenlust (401)
- Diemen - Trapveld Schoolstraat (402)
- Diemen - Trapveld Beukenhorst (403)
- Diemen - Trapveld Zwanenpad (404)
- Diemen - Panna Kooi Ouderkerkerlaan Tegenover de Ark (405)
- Diemen - Speelplaats Meelbeskamp (406)
- Diemen - Sportpark Diemen (407)

Gemeente Amstelveen

- Amstelveen - Voetbalveld - Middachten (497)
- Amstelveen - Fitness - Middachten (498)
- Amstelveen - Voetbalveld - Bakboord (499)
- Amstelveen - Voetbalveld - Orion (500)
- Amstelveen - Voetbalveld - Orion (501)
- Amstelveen - Voetbalveld - Korianderlaan (502)
- Amstelveen - Basketbalveld - Korianderlaan (503)
- Amstelveen - Voetbalveld - Uilenstede (504)
- Amstelveen - Fitness - Uilenstede (505)
- Amstelveen - Voetbalveld - Vlielandstraat (506)
- Amstelveen - Voetbalveld - Grote Wielen (507)
- Amstelveen - Fitness - Landtong (508)

Gemeente Uithoorn

- Uithoorn - Sportpark Randhoorn Uithoorn (392)
- Uithoorn - Atletiekkclub Uithoorn (AKU) (393)
- Uithoorn - Uithoornse Wieler Trainings Club (394)
- Uithoorn - Sportpark Noordammerweg Uithoorn (395)
- Uithoorn - Sportpark KDO Uithoorn (396)
- Uithoorn - Tennisvereniging TCU Uithoorn (397)
- Uithoorn – Fitnestoestellen bij sport/ recreatiepark de Groen Rode Scheg (408)

Gemeente Ouder-Amstel

- Ouder-Amstel - Fitness apparaten Buitensportparkje (409)
- Ouder-Amstel - Veldje Jeugd Club Elf Voetbalkooi (410)
- Ouder-Amstel - Parkeerplaats Ouderkerker-plas (411)
- Ouder-Amstel - Zitbankjes Venserpark (412)
- Ouder-Amstel - Losse zitbankjes haven (413)

Gemeente Amsterdam

- Amsterdam Centrum - Voetbalveld - Geschutswerf (63)
- Amsterdam Centrum - Voetbalveld - Ravenwerf (64)
- Amsterdam Centrum – Voetbalveld/Basketbalveld- Conradstraat (205)
- Amsterdam Centrum - Voetbalveld - Fortuinstraat (206)
- Amsterdam West - Zaandammerplein (391)
- Amsterdam West - Westerpark fitnessstoestellen - (383)
- Amsterdam Oost - Tennisveld en Skatepark - Oosterpark (496)

Artikel 3

Dit besluit wordt bekendgemaakt op www.amsterdam.nl/coronavirus en treedt onmiddellijk na de bekendmaking in werking. Dit besluit wordt tevens in het Gemeenteblad gepubliceerd.

Artikel 4

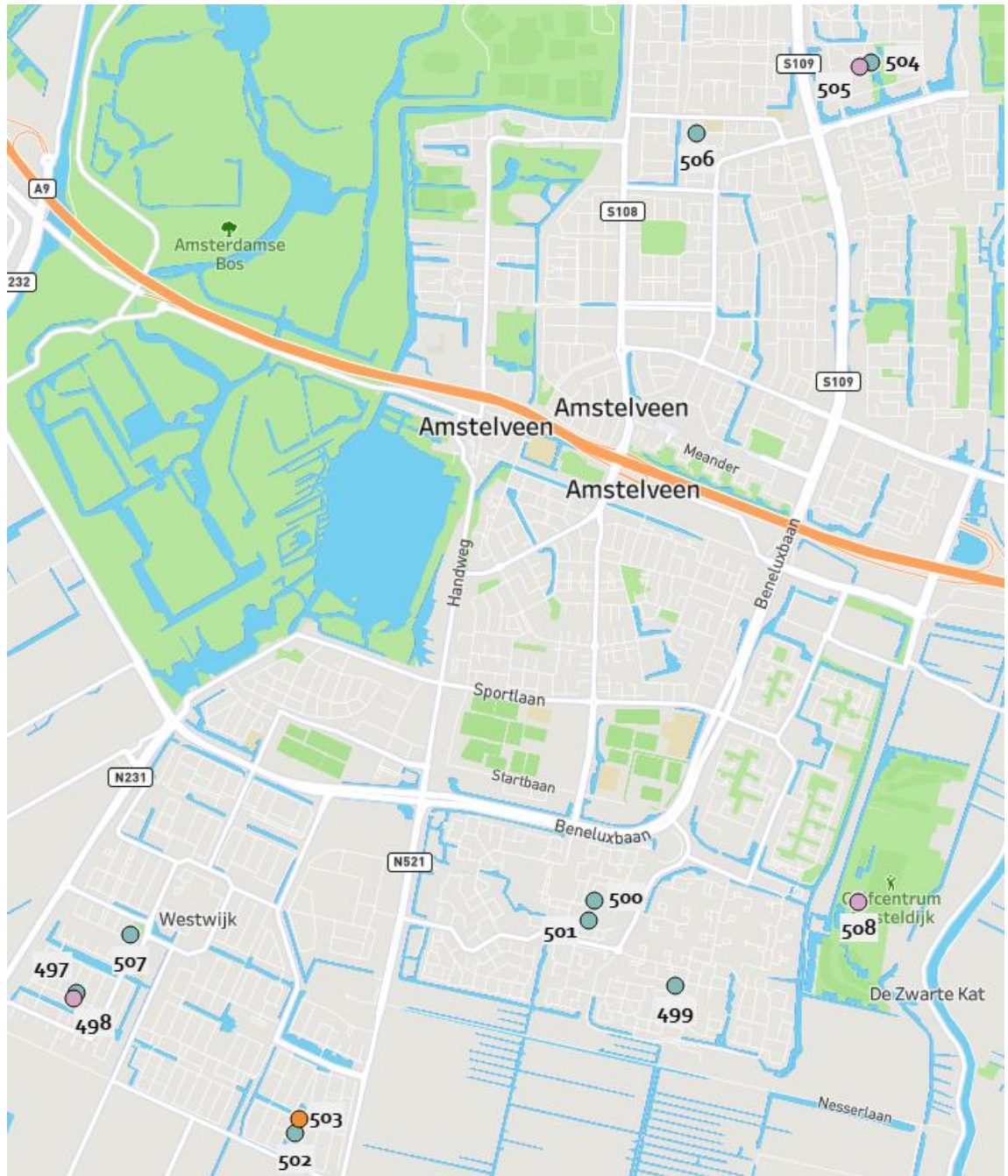
Dit besluit wordt aangehaald als: Aanwijzingsbesluit verboden gebieden en locaties veiligheidsregio Amsterdam-Amstelland 17 april 2020.




Aldus vastgesteld op 17 april 2020.

Voorzitter van de veiligheidsregio Amsterdam-Amstelland

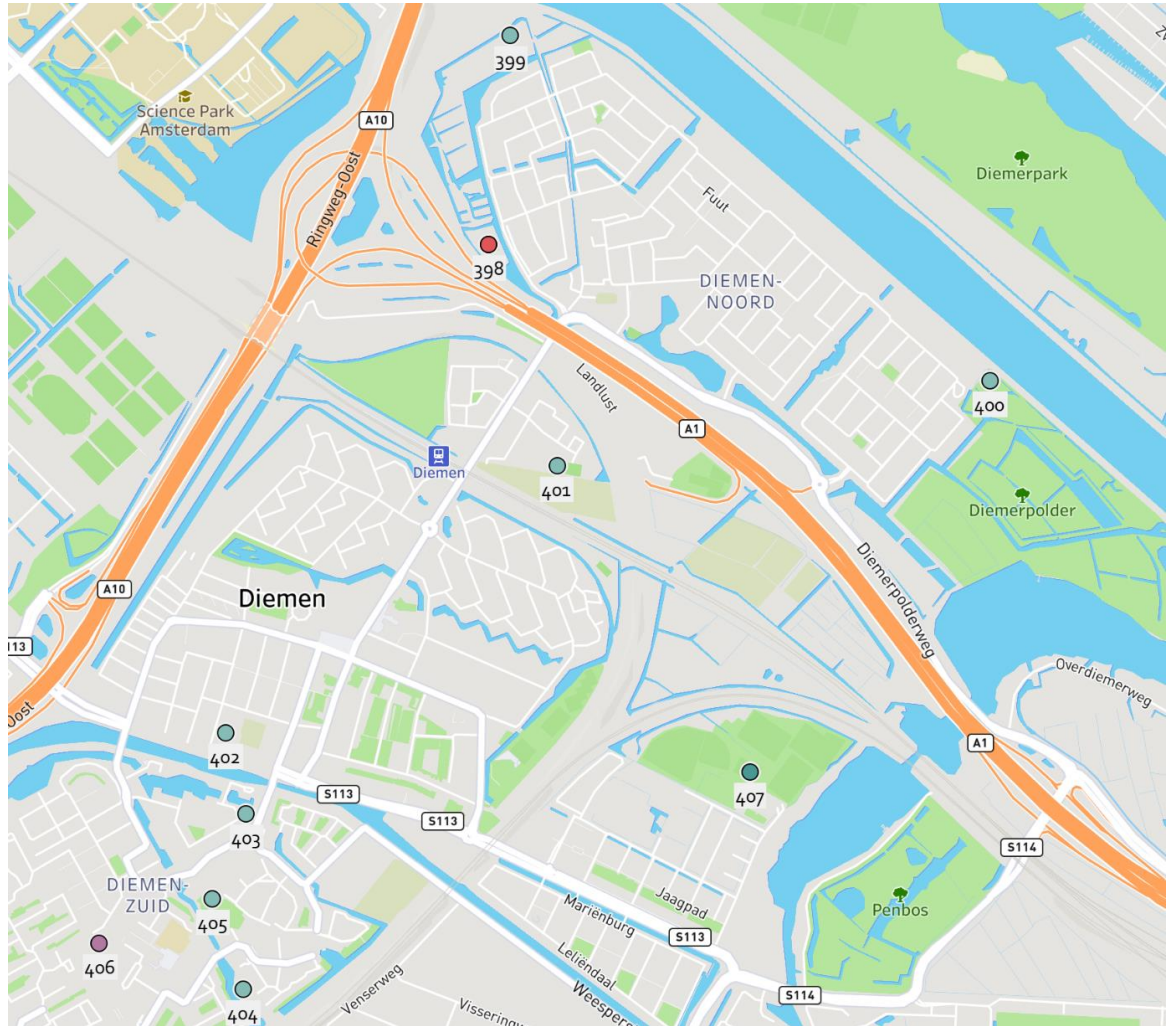
Femke Halsema

Bijlage 1 Overzichtsk kaart gesloten locaties Amstelveen



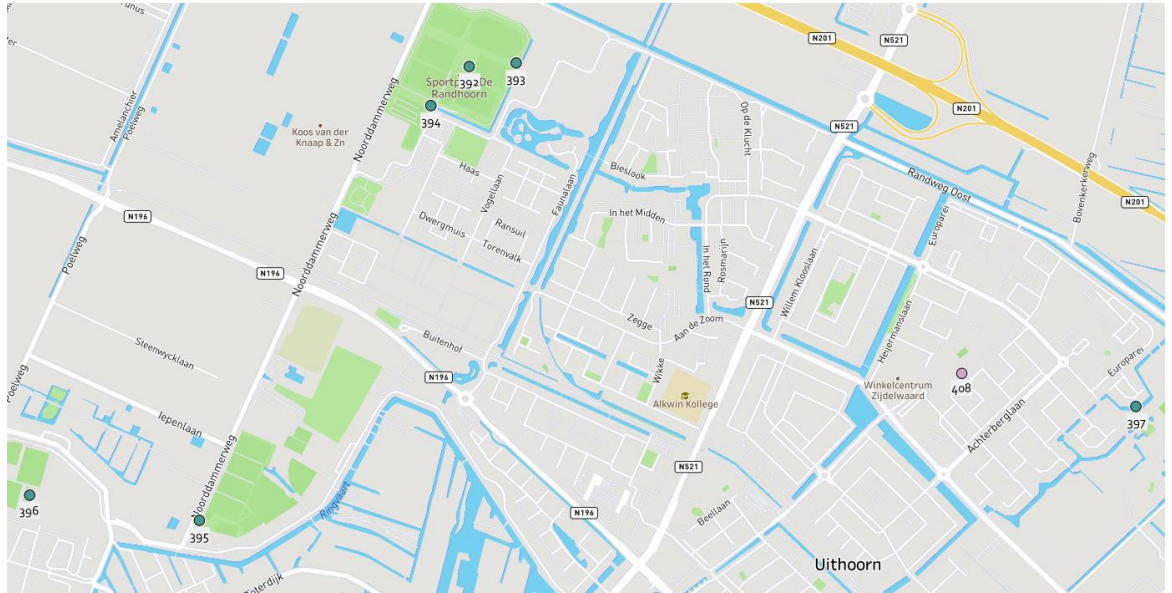
- Legenda
-  Basketbalveld
 -  Fitness
 -  Voetbalveld

Bijlage 2 Overzichtsk kaart gesloten locaties Diemen



- Legenda
- Speelplaats
 - Sportpark
 - Voetbalveld
 - Voetbalveld (Cruyff Court)

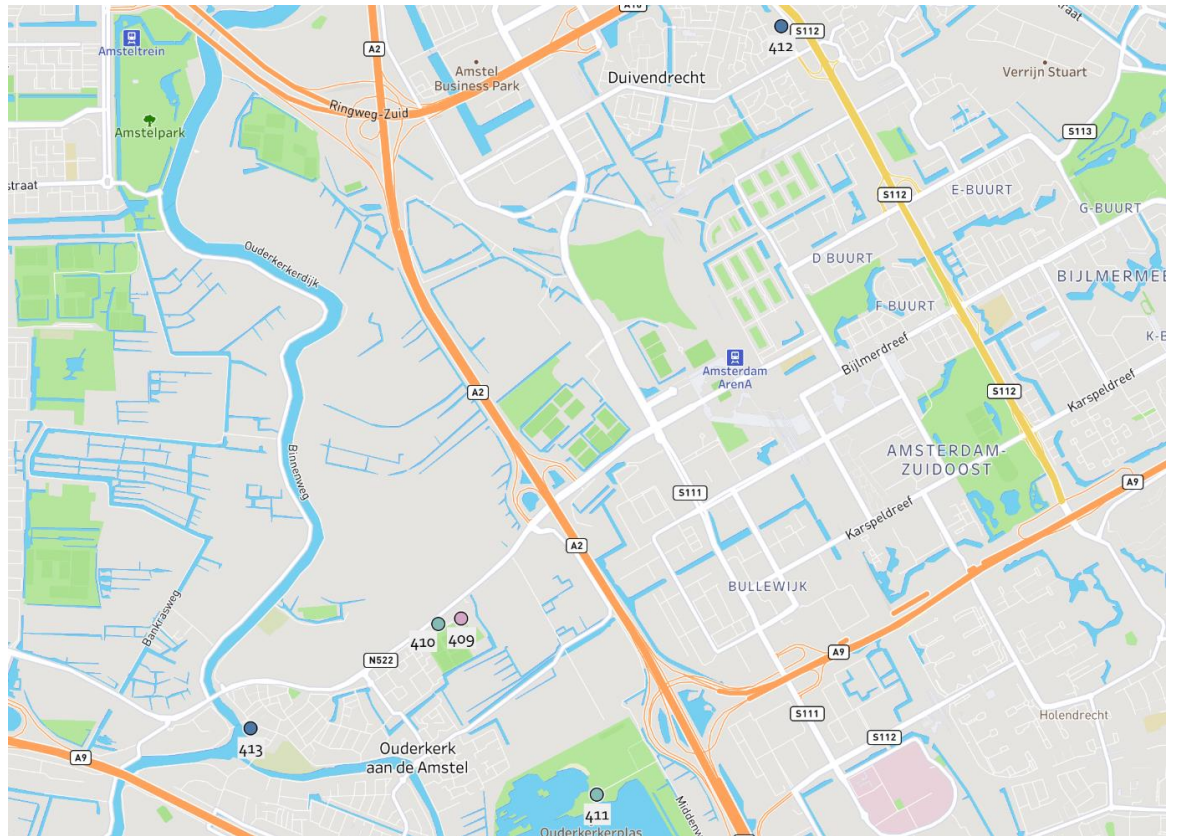
Bijlage 3 Overzichtskaart gesloten locaties Uithoorn



Legenda

- Fitness
- Sportpark

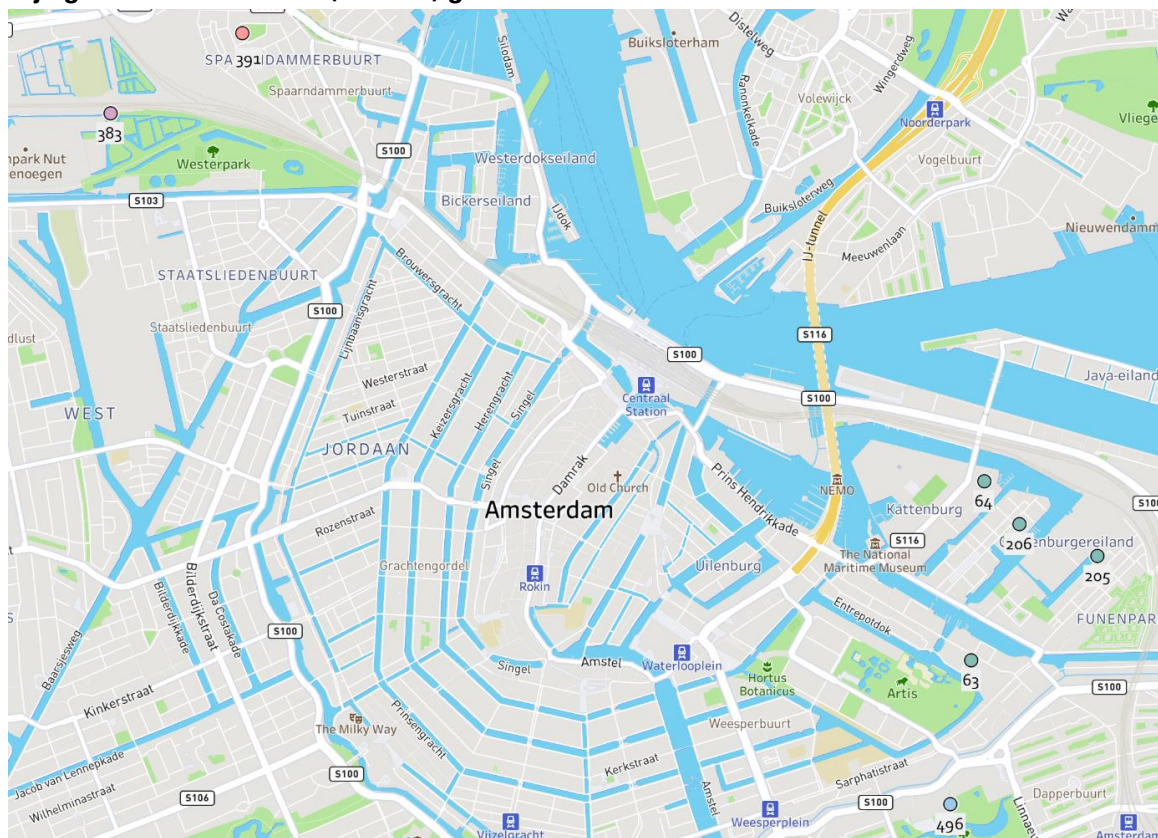
Bijlage 4 Overzichtskaart gesloten locaties Ouder-Amstel



Legenda

- Banken
- Fitness
- Parkeerplaats
- Voetbalveld

Bijlage 5 Overzichtskaart (nieuwe) gesloten locaties Amsterdam



- Legenda
- Fitness
 - Jeugdhotspot
 - Sporters en recreanten
 - Tennisveld en Skatepark
 - Voetbalveld

Op grond van de Algemene Wet Bestuursrecht kan binnen 6 weken na bekendmaking van dit besluit een bezwaarschrift worden ingediend bij de voorzitter van de veiligheidsregio Amsterdam Amsteland, postbus 202, 1000 AE Amsterdam, t.a.v. de directie Juridische Zaken, of per fax 020 552 2402. Het indienen van een bezwaarschrift schorst de werking van dit besluit niet. U kunt een verzoek tot het treffen van een voorlopige voorziening (schorsing) indienen bij de voorzieningenrechter van de Rechtbank Amsterdam, Postbus 75850, 1070 AW Amsterdam.