

## Nieuwe straatnamen te Joure

Het college van burgemeester en wethouders van De Fryske Marren heeft namen vastgesteld voor een deel van het openbaar gebied te Joure. Het betreft een uitbreiding van bedrijventerrein De Ekers (fase 3). Er is gekozen voor de namen De Ekers, Nannewiid en Noordbroekstervaart.

### inzage

Het besluit tot vaststelling van de straatnamen met de bijbehorende tekening kan vanaf 29 maart 2019 gedurende zes weken worden ingezien in Joure (centrale balie gemeentehuis, Herema State 1), servicepunt Lemmer (Vissersburen 88) en servicepunt Balk (Dubbelstraat 1). De tekening vindt u ook onderaan deze publicatie.

### vereisten bezwaarschrift

Binnen 6 weken na kennisgeving van dit besluit kunt u hiertegen een bezwaarschrift indienen bij burgemeester en wethouders. Een bezwaarschrift moet worden ondertekend en moet tenminste bevatten:

- de naam en het adres van de indiener;
- de dagtekening;
- een omschrijving van het besluit, waartegen het bezwaar is gericht;
- de gronden van het bezwaar.

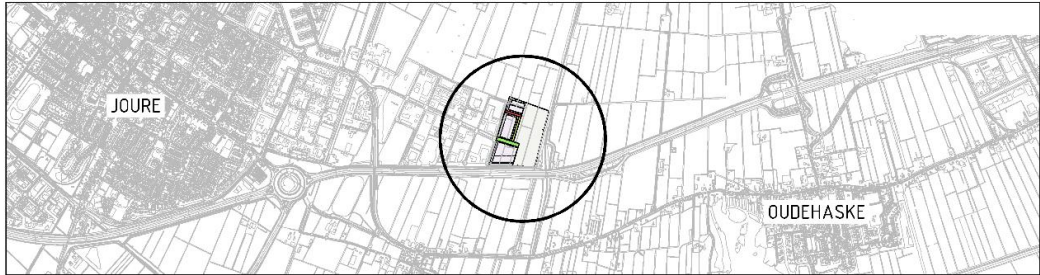
Een bezwaarschrift schorst de werking van een besluit niet.

### voorlopige voorziening

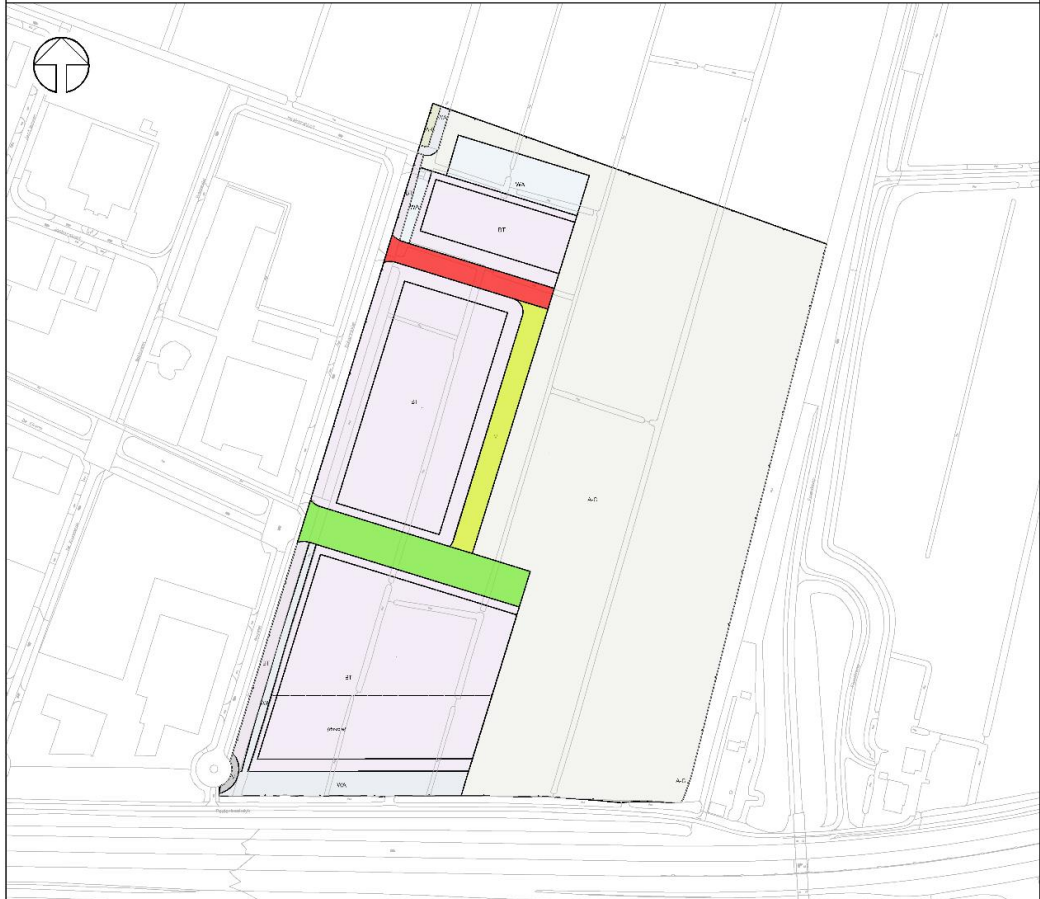
Op grond van artikel 8:81 van de Algemene wet bestuursrecht kunt u de voorzieningenrechter van rechtbank Noord Nederland, Afdeling bestuursrecht, Postbus 150, 9700 AD te Groningen, verzoeken een voorlopige voorziening te treffen, indien onverwijlde spoed, gelet op de betrokken belangen, dat vereist. Voorwaarde is wel dat u ook bezwaar heeft gemaakt.

### digitaal indienen voorlopige voorziening


Een voorlopige voorziening kan ook digitaal bij de rechtbank worden ingediend en wel via <http://loket.rechtspraak.nl/bestuursrecht>. Daarvoor moet u wel beschikken over een elektronische handtekening (DigiD). Kijk op deze site voor de precieze voorwaarden.




Situatie schaal n.v.t




**Naamgeving: Noordbroekstervaart**

 Gebiedsbegrenzing

**Naamgeving: Nanneiid**

 Gebiedsbegrenzing

**Naamgeving: De Ekers**

 Gebiedsbegrenzing

Zaaknummer: 194.0158271



**De Fryske Marren**  
Afdeling ruimtelijke ontwikkeling  
Cluster realisatie

Postbus 101, 8500 AC Joure  
Herema Stafe 1, 8501 AA Joure  
t. 14.0514  
e. info@defryskemarren.nl  
l. www.defryskemarren.nl

Kad. gemeente	Sectie	Nummer
Nijehaske	K	diversen

0 40 80 120 160m

Getekend	Datum	Tekening
	12-03-2019	190312-JRE-00-21

D:\AT2\_R0\Realisatie\Tekeningen\Straatnaamgeving\Uurre\190312-vrkoe-Straatnaamgeving De Ekers 3.dwg