

Algemeen aanwijzingsbesluit gebied Hillegersberg-Schiebroek bij de APV Rotterdam 2012

Het college van burgemeester en wethouders van de gemeente Rotterdam,

gelezen het voorstel van de gebiedscommissie Hillegersberg-Schiebroek van 25 september 2019 met kenmerk BSD-GbHS-3459280;

gelet op de Algemene plaatselijke verordening Rotterdam 2012;

overwegende, dat gewenst is de door de voormalige deelgemeente genomen aanwijzingsbesluiten op te nemen in één algemeen aanwijzingsbesluit;

besluit:

Artikel 1 Verboden voor honden/Geen aanlijnplicht

1. Op grond van artikel 2:57, eerste lid, van de APV Rotterdam 2012 worden als plaatsen waar het de eigenaar of houder van een hond verboden is die hond te laten verblijven of te laten lopen aangewezen de in bijlage 1 als verbodszone aangeduide plaatsen.
2. Op grond van artikel 2:57, tweede lid, van de APV Rotterdam 2012 worden als plaatsen waar binnen de bebouwde kom een hond niet hoeft te worden aangelijnd aangewezen de in bijlage 1 als losloopzone aangeduide wegen en weggedeelten.

Artikel 2 Geen opruimplicht hondenuitwerpselen

Op grond van artikel 2:58, derde lid, van de APV Rotterdam 2012 worden als openbare plaatsen waar het niet verplicht is ervoor te zorgen dat de uitwerpselen van een hond worden verwijderd, aangewezen de in bijlage 1 als uitlaatzone of losloopzone zonder opruimplicht aangeduide plaatsen.

Artikel 3 Voederverbod

Op grond van artikel 2:60, aanhef en eerste lid, onder d, van de APV Rotterdam 2012 worden als plaatsen waar het verboden is vogels te voeren aangewezen de in bijlage 2 opgenomen plaatsen.

Artikel 4 Verbod te koop aanbieden voertuigen

Op grond van artikel 5:3, eerste lid, van de APV Rotterdam 2012, worden als wegen en weggedeelten waar het verboden is een voertuig te parkeren met het kennelijke doel het te koop aan te bieden of te verhandelen aangewezen de in bijlage 3 opgenomen wegen en weggedeelten.

Artikel 5 Verbod parkeren caravans, aanhangwagens e.d.

1. Op grond van artikel 5:6, eerste lid, onder b, van de APV Rotterdam 2012, wordt als wegen of weggedeelten waar het met het oog op de verdeling van beschikbare parkeerruimte verboden is een woonwagen, kampeerwagen, camper, caravan, magazijnwagen, aanhangwagen, keetwagen of ander dergelijk voertuig dat uitsluitend of mede voor andere dan verkeersdoeleinden wordt gebruikt, langer dan op drie achtereenvolgende dagen te parkeren aangewezen de openbare wegen binnen het gehele gebied Hillegersberg-Schiebroek.
2. De aanwijzing, bedoeld in het voorgaande lid, ziet niet op tot de weg behorende eigen terreinen.

Artikel 6 Verbod overlastgevend stallen van (brom)fietsen

Op grond van artikel 5:12, eerste lid, onder b, van de APV Rotterdam 2012, worden als wegen en weggedeelten waar het verboden is in het belang van het uiterlijk aanzien van de gemeente, ter voorkoming of opheffing van overlast, dan wel ter voorkoming van schade aan de volksgezondheid fietsen of bromfietsen langer dan vier weken onbeheerd te laten staan, aangewezen de in bijlage 4 opgenomen wegen en weggedeelten.

Artikel 7 Verbod innemen ligplaats

1. Op grond van artikel 5:25, eerste lid, aanhef en onder a, van de APV Rotterdam 2012, wordt als gebied waar het verboden is een ligplaats in te nemen aangewezen het gehele gebied Hillegersberg-Schiebroek, met uitzondering van de locaties die zijn aangeduid in bijlage 5 behorende bij dit aanwijzingsbesluit.
2. Het is verboden op de in het eerste lid aangewezen locaties en binnen een straal van, hemelsbreed gemeten, 500 meter daarvan:
 - a. langer dan drie achtereenvolgende dagen ligplaats te hebben of te houden;

- b. met een vaartuig binnen drie dagen nadat het is verplaatst, opnieuw ligplaats in te nemen op dezelfde plaats of binnen een straal van 500 meter daarvan;
- c. een vaartuig langer dan zes achtereenvolgende uren onbemand te laten;
- d. een vaartuig te verbouwen of onderhoud aan de buitenzijde van een vaartuig te verrichten, anders dan geringe herstel- of onderhoudswerkzaamheden, die redelijkerwijs niet langer dan een half uur duren;
- e. in de periode van oktober tot en met april in vaartuigen te overnachten;
- f. met een vaartuig langer dan twee uur achter elkaar aan een winkelsteiger een ligplaats te hebben of te houden tussen 9 uur en 20 uur.

Artikel 8 Intrekking oude regelingen

De volgende Aanwijzingsbesluiten worden ingetrokken:

- a. Aanwijzingsbesluit gebied verhindering barbecue-overlast in de directe nabijheid van woningen d.d. 27 juni 2006.
- b. Aanwijzingsbesluit verbod parkeren categorieën voertuigen langer dan drie achtereenvolgende dagen op de openbare weg d.d. 16 december 2008.
- c. Aanwijzingsbesluit weesfietsen in Deelgemeente Hillegersberg-Schiebroek.
- d. Aanwijzingsbesluit inzake het verbod op het innemen van een ligplaats met een pleziervaartuig in deelgemeente Hillegersberg-Schiebroek d.d. 28 april 2009.
- e. Besluit weesfietsen d.d. 24 mei 2016.
- f. Aanwijzingsbesluit Winkeluitstallingen gebied Hillegersberg-Schiebroek.

Artikel 9 Inwerkingtreding

Dit besluit treedt in werking op 1 januari 2020.

Artikel 10 Citeertitel

Dit besluit wordt aangehaald als: Algemeen aanwijzingsbesluit gebied Hillegersberg-Schiebroek bij de APV Rotterdam 2012.

Aldus vastgesteld in de vergadering van 17 december 2019.

*De secretaris,
V.J.M. Roozen*

*De burgemeester,
A. Aboutaleb*

Bijlage 1. Plaatsen waar honden verboden zijn, plaatsen waar honden niet behoeven te worden aangeliend en plaatsen waar uitwerpselen van een hond niet behoeven te worden opgeruimd als bedoeld in de artikelen 1 en 2 van het Algemeen aanwijzingsbesluit gebied Hillegersberg-Schiebroek bij de APV Rotterdam 2012

Artikel 1 Verbodszones

Plaatsen waar het de eigenaar of houder van een hond verboden is die hond te laten verblijven of te laten lopen als bedoeld in artikel 1, eerste lid:

- Adriaan Paauwlaan – speelplek;
- Air Commodore Geddespad – fitness voor senioren;
- Air Commodore Geddespad – fitness/calisthenics;
- Air Commodore Geddespad – voetbalkooi;
- Air Commodore Geddespad ter hoogte van Galigaanpad – skatevoorziening;
- Argonautenpark – speelplek;
- Arolsenplein – trapveldje met doeltjes;
- Binnenterrein Prinses Margrietlaan/Philips Willemstraat/Bergse Rechter Rottekade – speelplek;
- Binnenterrein Wessel Gansfortweg/van Enckevoirtlaan – speelplek;
- Ceintuurbaan ter hoogte van Willem van Hillegaersbergstraat – speel-/sportplek;
- Cipreslaan - speelplek;
- Dirk Swarteveldplein – speelplek;
- Dirk van Prooijesingel/Jan Grijseelspad – speelplek;
- Donkersingel (achter Stephanusschool) – basketbal-/sportveld;
- Ganzerikplein – speel-/sportplek;
- Grasveld bij Berg- en Broekse Verlaat, begrensd door het water van de Bergse Voorplas, het Prinsemolenpad en de jachthaven;
- Hazelaarweg – fitness/calisthenicspark;
- Hazelaarweg – skatepark;
- Hazelaarweg – voetbalkooi;
- Herastaat – speelplek;
- Hoek Breitnersingel/Burg. De Villeneuvesingel – speelplek;
- Hoek Elektroweg/Prins Frederik Hendrikstraat – natuurlijke speelplek (Koeienplein);
- Hoek Lindesingel/Berberisweg - trapveld met doeltjes;
- Hoek Peppelweg/Cyclaamstraat ter hoogte van Albert Heijn – speelplek;
- Hoek Saffierstraat/Erasmussingel – speelplek;
- Hoek Schiebroekseweg/Emmalaan – speelplek;
- Hoek Teldersweg/van Poeljeweg ter hoogte van Lidl – speelplek;
- Hoek van Bijnkershoekweg/Donkersingel – speelplek;
- Irisplein – speelplek;
- Johan de Wittlaan – voetbalkooi;
- Juliana van Stolberglaan ter hoogte van Baroniestraat – speelplek;
- Kootsekade – speelplek;
- Lamsrustlaan – speelplek;
- Lariksplein – speelplek;
- Ledastraat – speelplek;
- Meidoornweide – speelplek;
- Meijersplein – speel-/sportplek;
- Melanchtonpark – speelplek en trapveld;
- Mendelssohnlaan ter hoogte van Schumannlaan – speelplek;
- Molenhoek – sport-/speelplek;
- Molenvijver – speelplek;
- Moltzerhof – speelplek;
- Nestorpad – speelplek;
- Nico van der Valkpad – speelplek;
- Orestepad – speelplek;
- Prinses Margrietlaan – speelplek;
- Rododendronplein – speelplek;
- Schiebroeksepark – speelplek;
- Strekkade ter hoogte van Strekvaartbrug – speelplek;
- Terrein ingesloten door Tooroplaan, Grindweg, Burg. De Villeneuvesingel en Maarten Dijkshoornlaan;
- Trapveld tussen Boterdorpse Verlaat, Terbregse rechter Rottekade en Dick -Elfferslaan – trapveld;
- Verhulstlaan – sportplek (doeltjes);
- Verstopplein Donkersingel;

- Walstroplein – speelplek;
- Waterleliesingel – 3x natuurlijke speelaanleiding;
- Wilgenplas park (langs Adrianalaan)– speelplek en trapveld;
- Woonwagenkamp Melanchtonweg – speelplek;
- Zonnebloemstraat/viaduct Rozenlaan – sportplek (basketbalveld en pannaveldje);
Hoek Glanswierstraat/Hertshooistraat – kleine speelaanleiding.

Artikel 2 Losloopzones

Wegen en weggedeelten waar honden niet behoeven te worden aangeliind als bedoeld in artikel 1, tweede lid:

- Air Commodore Geddespad (geluidswal langs A20), westelijke deel, gelegen tussen de Voorwateringweg en Theo Huizenaarhof;
- Argonautenpark, gedeelte rondom de vijver, begrensd door het Van Den Hoonardpad, het fietspad aan de zuidkant van de Argonautenweg, de Aleyda van Raephorstlaan en het voetpad aan de zuidkant van de vijver;
- Berg- en Broekpark ten oosten van de Ringdijk, het gedeelte tussen Peppelweg en Tjaskerlaan;
- Grasveld ten noorden van Molenlaan, ten westen van Rottebandreef;
- Grasveld ten zuiden van Molenlaan, ten oosten van Molenhoek;
- Groenstrook ten westen van Jasonweg en ten oosten van de Hoge Limiet, aan zuidzijde begrensd door de Argonautenweg en aan de noordzijde begrensd door de Ankie Verbeek-Ohrlaan;
- Meidoornweide, grasveld begrensd door Peppelweg, Ringdijk, waterpartij en het voetpad ten zuidwesten van Ringdijk 19;
- Melanchtonpark, begrensd door Erasmussingel, Erasmuspad, van Enckevoirtlaan en de waterpartij ten zuiden van het terrein van Voetbalvereniging Leonidas, met uitzondering van de speelplek in het westelijke deel van het park;
- Noordwestelijke helft van het groengebied tussen Lindesingel, Adrianalaan en Veldkersweg;
- Prinsenmolenpad (oostelijke helft), tussen Boterdorpselaan en huisnummer 58;
- Schiebroeksepark, het gebied begrensd door Berberisweg, Hazelaarweg, Doenkade en V.T.V. Lusthof, met uitzondering van het terrein van Natuurtalent, het schiereiland in de noordwestelijke hoek van het park en de speelplek inclusief omringend grasveld in de zuidwestelijke hoek van het park, tegenover Berberisweg 4 tot en met 350;
- Stadhouderslaan, het grasveld aan de waterzijde, betreft het gedeelte tussen Johan de Witlaan en Caspar Fagellaan;
- Voetpad Hermespadaan, gelegen tussen de Argonautenweg en de Ankie Verbeek-Ohrlaan;
- Wilgenplas park, grasveld tegenover Lindesingel 80 tot en met 110, gedeelte dat is omsloten door watergangen aan noordoostelijke, noordwestelijke en zuidwestelijke zijde en voetpad aan zuidoostelijke zijde.

Artikel 3 Geen opruimplicht hondenuitwerpselen

Wegen en weggedeelten waar uitwerpselen van honden niet behoeven te worden opgeruimd als bedoeld in artikel 2:

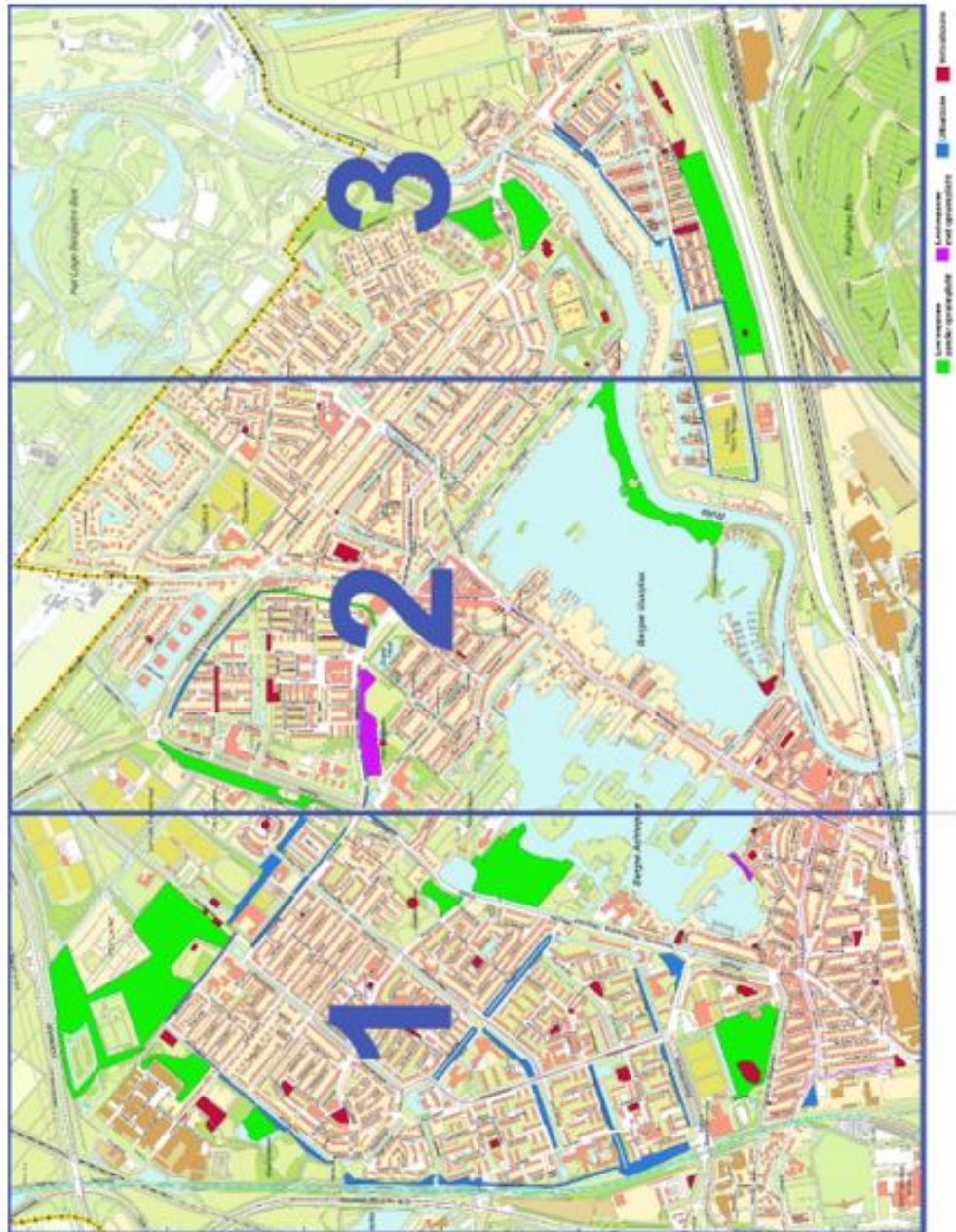
- Abeelweg, groenstrook tussen fietspad en waterpartij, tussen Hazelaarweg en Hoge Limiet;
- Air Commodore Geddespad (geluidswal langs A20), westelijke deel, gelegen tussen de Voorwateringweg en Theo Huizenaarhof;
- Argonautenpark, grasveld binnen de omheining, gelegen ten noorden van de Ghisebrecht Bokellaan, ten oosten van de speelplek;
- Argonautenweg: groenstrook ten zuiden van de Argonautenweg, begrensd door rijweg en fietspad, gedeelte tussen Jasonweg en Junolaan;
- Berberisweg, strook begrensd door het fietspad en het Schiebroeksepark, gedeelte tussen Hazelaarweg en Lindesingel;
- Berg- en Broekpark ten oosten van de Ringdijk, het gedeelte tussen Peppelweg en Tjaskerlaan;
- Dirk van der Kooijweg, middenberm + 2 zijbermen (incl. grasstrook tussen rijweg en water), gedeelte tussen Waterleliesingel en Nico van der Valkweg;
- Dirk van Prooijesingel, groenstrook tussen de rijweg en het water, gedeelte tussen Piet van de Polsingel en Nico van der Valkweg;
- Galigaanpad, groenstrook tussen fietspad en water;
- Grasveld ten noorden van Molenlaan, ten westen van Rottebandreef;
- Grasveld ten noordwesten van de hoek Melanchtonweg/Ringdijk, ten zuiden van het Melanchthon College;
- Grasveld ten zuiden van Molenlaan, ten oosten van Molenhoek;
- Groenstrook begrensd door de singel ten zuiden van de Ankie Verbeek-Ohrlaan en het Idaspadaan;
- Groenstrook en wandelpad, begrensd door de Hazelaarweg, Pieter Rosemondweg, het terrein van de hondenrenbaan (Hazelaarweg 42) en de terreinen van Montessori Basisschool Tuinstad en Noordrand College;

- Groenstrook en wandelpad, begrensd door Hoge Limiet, Pieter Rosemondweg, achterzijde woningen Abeelhof en achterzijde woningen Cornelis Reeuwijkbocht.
- Groenstrook in het verlengde van de Teldersweg, gedeelte rondom de waterpartij, begrensd door Hamakerstraat, achterzijde woningen Loderstraat 1 tot en met 25, Asserweg en fietspad langs de metrolijn;
- Groenstrook ten noorden van het water Paul Scholtensingel, tussen Loderstraat en Van Bijkershoekweg;
- Groenstrook ten oosten van en parallel aan de metrolijn, gedeelte tussen Melanchtonweg en Wilgenplasplein;
- Groenstrook ten westen van Jasonweg en ten oosten van de Hoge Limiet, aan zuidzijde begrensd door de Argonautenweg en aan de noordzijde begrensd door de Ankie Verbeek-Ohrlaan;
- Groenstrook Wilgenplaspark tegenover Lindesingel 26 tot en met 154, gedeelte tussen Wilgenplasplein en Prunuslaan, begrensd door de singel en het voetpad.
- Groenstrook ten oosten van de Jasonweg, gedeelte tussen Plaswijcklaan en Argonautenweg;
- Kees Koornneefstraat, groenstrook tussen rijweg en water;
- Kleiweg, grasveld ter hoogte van keerlus tram, tegenover Saffierstraat;
- Marie Overijnderweg, groenstrook tussen de rijweg en het water, ten noorden van Sportpark Nieuw Terbrugge;
- Meidoornsingel, groenstrook ten noorden van het water, gedeelte tussen Wilgenlei en Asserweg;
- Meidoornweide, grasveld begrensd door Peppelweg, Ringdijk, waterpartij en het voetpad ten zuidwesten van Ringdijk 19;
- Melanchtonpark, begrensd door Erasmussingel, Erasmuspad, van Enckevoirtlaan en de waterpartij ten zuiden van het terrein van Voetbalvereniging Leonidas, met uitzondering van de speelplek in het westelijke deel van het park;
- Noordwestelijke helft van het groengebied tussen Lindesingel, Adrianalaan en Veldkersweg;
- Piet van de Polsingel, grasstrook tussen de rijweg en het water, gedeelte tussen Dirk van Prooijesingel en Kees Koornneefstraat;
- Prinsenmolenpad (oostelijke helft), tussen Boterdorpse Verlaat en huisnummer 58;
- Schiebroeksepark, het gebied begrensd door Berberisweg, Hazelaarweg, Doenkade en V.T.V. Lusthof, met uitzondering van het terrein van Natuurtalent, het schiereiland in de noordwestelijke hoek van het park en de speelplek inclusief omringend grasveld in de zuidwestelijke hoek van het park, tegenover Berberisweg 4 tot en met 350;
- Teldersweg, groenstrook tussen waterpartij en rijweg, gedeelte tussen Asserweg en Wilgenplaslaan;
- Voetpad Hermespad, gelegen tussen de Argonautenweg en de Ankie Verbeek-Ohrlaan;
- Wilgenlei, groenstroken aan beide zijden van het water, gedeelte tussen Wilgenplaslaan en Ringdijk;
- Wilgenplaspark, grasveld tegenover Lindesingel 80 tot en met 110, gedeelte dat is omsloten door watergangen aan noordoostelijke, noordwestelijke en zuidwestelijke zijde en voetpad aan zuidoostelijke zijde.

Artikel 4

De in de artikelen 1, 2 en 3 van deze bijlage aangegeven plaatsen zijn tevens aangegeven in de kaarten in deze bijlage.

Totaalkaart



Kaartdeel 1



Kaartdeel 2



Kaartdeel 3



Bijlage 2. Plaatsen waar het verboden is vogels te voeren als bedoeld in artikel 3 van het Algemeen aanwijzingsbesluit gebied Hillegersberg-Schiebroek bij de APV Rotterdam 2012.

Artikel 1

Plaatsen waar het verboden is vogels te voeren:

Schiebroek:

- Asserweg tussen Melanchtonweg en Meidoornsingel;
- De Blécourtstraat;
- De Damhouderstraat;
- De Pintostraat;
- Donkersingel;
- Hamakersstraat;
- Kastanjesingel;
- Kemperweg;
- Krabbestraat;
- Lariksplein;
- Loderstraat;
- Meidoornsingel;
- Melanchtonweg;
- Moltzerhof;
- Moltzerstraat;
- Paul Scholtensingel en het verlengde hiervan, tot aan de Adriaan Kluitstraat
- Van Poeljeweg;
- Teldershof;
- Teldersweg tussen Asserweg en Kemperweg;
- Voetiushof;
- Wilgenplaslaan;
- Cleveringahof.

Hillegersberg:

- Streksingel;
- Weissenbruchlaan.

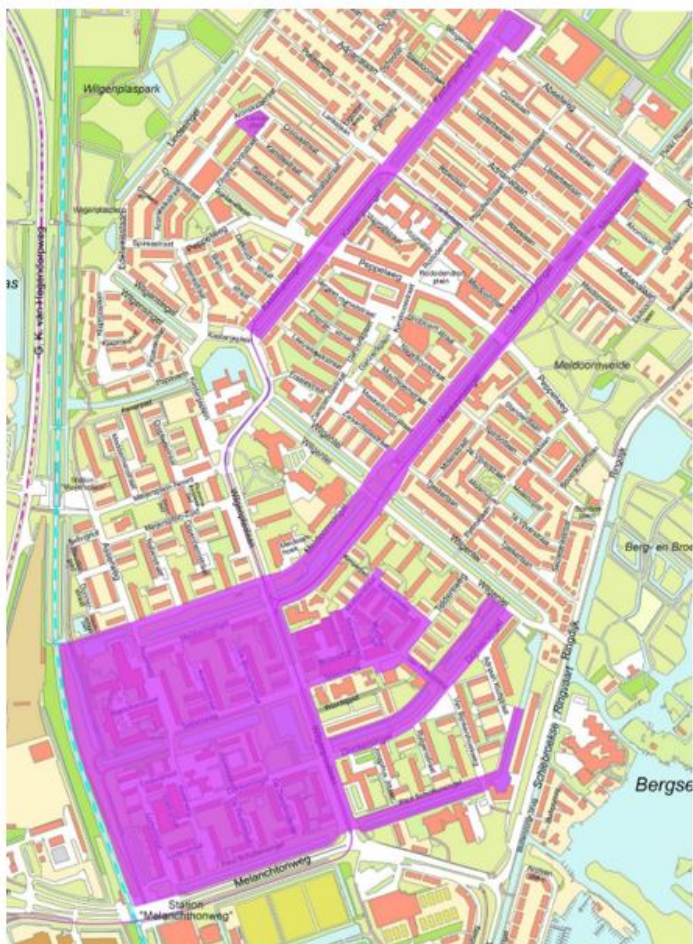
110-Morgen:

- Idaspad;
- Ledastraat;
- Groenstrook ten oosten van de Jasonweg;
- Ismenestraat (alleen ten zuiden van de Ledastraat);
- Grasveld ten westen van flat aan Achillesstraat;
- Groenstrook ten noorden van de Melanchtonweg, tussen de Jasonweg en de inrit naar de school;
- Waterpartijen en omliggende groenstroken centraal in 110-Morgen, tussen Achillesstraat en Orpheusstraat.

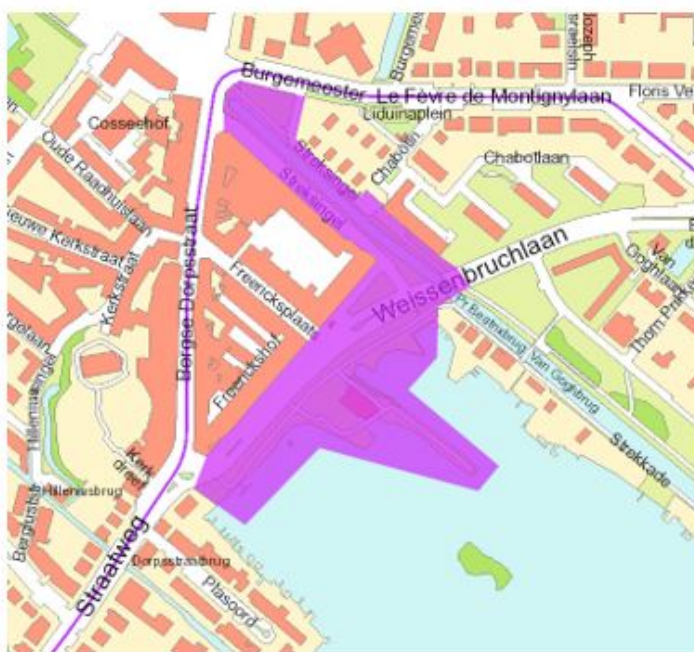
Artikel 2

De in artikel 1 opgenomen plaatsen zijn tevens aangegeven in de kaarten 1 tot en met 3 in deze bijlage.

Kaart 1 Schiebroek



Kaart 2 Hillegersberg



Kaart 3 110-Morgen



Bijlage 3. Wegen en weggedeelten waar het verboden is een voertuig te parkeren met het kennelijke doel het te koop aan te bieden of te verhandelen als bedoeld in artikel 4 van het Algemeen aanwijzingsbesluit gebied Hillegersberg-Schiebroek bij de APV Rotterdam 2012.

Wegen of weggedeelten waar het verboden is een voertuig te parkeren met het kennelijk doel het te koop aan te bieden of te verhandelen:

- Abeelweg;
- Ankie Verbeek Ohrlaan;
- Argonautenweg;
- Burgemeester F.H. van Kempensingel;
- Burgemeester Le Fèvre de Montignylaan tussen Argonautenweg en Burgemeester F.H. van Kempensingel;
- G.K. van Hogendorpweg;
- Jasonweg;
- Kastanjesingel;
- Kleiweg tussen Uitweg en Straatweg;
- Melanchtonweg;
- Molenlaan;
- Ringdijk;
- Rozenlaan;
- Straatweg;
- Terbregseweg;
- Uitweg;
- Weissenbruchlaan;
- Wilgenplaslaan.

Bijlage 4. Wegen en weggedeelten waar het verboden is fietsen of bromfietsen langer dan vier weken onbeheerd te laten staan als bedoeld in artikel 6 van het Algemeen aanwijzingsbesluit gebied Hillegersberg-Schiebroek bij de APV Rotterdam 2012.

Wegen en weggedeelten waar het verboden is in het belang van het uiterlijk aanzien van de gemeente, ter voorkoming of opheffing van overlast, dan wel ter voorkoming van schade aan de volksgezondheid fietsen of bromfietsen langer dan vier weken onbeheerd te laten staan:

Hillegersberg-Noord

- Achillesstraat;
- Adriaan van der Doeslaan;
- Argonautenweg ter hoogte van de winkels;
- Bergse Dorpsstraat;
- Freericksplaats;
- Kerkstraat;
- Kerstant van den Bergelaan;
- Minervaplein;
- Nieuwe Kerkstraat;
- Streksingel;
- Weissenbruchlaan.

Molenlaankwartier

- Van Beethovensingel ter hoogte van de winkels;
- Molenlaan eindpunt tramlijn 4, zoals nader aangeduid in kaart 1 in deze bijlage;
- Schubertlaan.

Hillegersberg-Zuid

- Baroniestraat;
- Bergpolderplein;
- Bergse Rechter Rottekade;
- Ceintuurbaan;
- Elektroweg;
- Erasmussingel;
- Hillegondastraat;
- Jan Willem Frisostraat;
- Juliana van Stolberglaan;
- Kleiweg;
- Kootsekade;
- Lisbloemstraat;
- Minstrelstraat;
- Philip Willemstraat;
- Prins Bernhardkade;
- Prins Frederik Hendrikstraat;
- Prinses Margrietlaan;
- Robijnstraat;
- Rozenlaan viaduct;
- Statenlaan;
- Uitweg;
- Villapark;
- Willem de Rijkestraat;
- Willem van Hillegaersbergstraat;
- Zonnebloemstraat.

Schiebroek

- Abeelweg;
- Asserweg;
- Donkersingel;
- Ganzerikplein;
- Kastanjesingel;
- Kerstroosstraat;
- Meidoornsingel;
- Metrostation Meijersplein zoals nader aangeduid in kaart 2 in deze bijlage;

- Metrostation Melanchtonweg zoals nader aangeduid in kaart 3 in deze bijlage;
- Meijersplein-Noord;
- Peppelweg;
- Rododendronstraat;
- Teldersweg;
- Tramhalte Meidoornweide, zoals nader aangeduid in kaart 4 in deze bijlage;
- Wilgenplaslaan.

Kaart 1 Molenlaan, eindpunt tramlijn 4



Kaart 2 Metrostation Meijersplein



Kaart 3 Metrostation Melanchtonweg



Kaart 4 Tramhalte Meidoornweide



Bijlage 5. Plaatsen waar het is toegestaan een ligplaats in te nemen als bedoeld in artikel 7 van het Algemeen aanwijzingsbesluit gebied Hillegersberg-Schiebroek bij de APV Rotterdam 2012.

De in de onderstaande kaart 1 gemarkeerde plaatsen zijn aangewezen als plaatsen waar het is toegestaan een ligplaats in te nemen.

Kaart ligplaatsen Bergse Plassen



Bezwaarclausule

Belanghebbenden kunnen tegen dit besluit binnen zes weken na de datum van de publicatie ervan een bezwaarschrift indienen bij het college van burgemeester en wethouders.

Dit bezwaarschrift moet ondertekend zijn en ten minste bevatten:

- naam en adres van de indiener;
- datum bezwaarschrift;
- de gronden van het bezwaar;
- een omschrijving van het besluit waartegen het bezwaar zich richt.

Het bezwaarschrift moet worden gezonden naar:

Het college van burgemeester en wethouders van de gemeente Rotterdam
t.a.v. de Algemene Bezwaarschriftencommissie
Postbus 1011
3000 BA ROTTERDAM.

Faxnummer Algemene Bezwaarschriftencommissie: (010) 267 6300

Het bezwaarschrift kan ook digitaal worden ingediend op [Rotterdam.nl/pdc/bezwaar_indienen](https://rotterdam.nl/pdc/bezwaar_indienen). Hiervoor is nodig een DigiD-code, of voor bedrijven een E-herkenning, die kan worden aangevraagd via digid.nl, respectievelijk eherkenning.nl. Het bezwaarschrift kan niet op een andere digitale wijze (bijvoorbeeld per e-mail) worden ingediend.

Dit gemeentebblad 2019, nummer 210, is uitgegeven op 19 december 2019 en ligt op dins-, woens- en donderdagen van 9.00 tot 13.00 uur ter inzage bij het Bestuurlijk Informatiecentrum Rotterdam (BIR), locatie Wachtruimte Timmerhuis, Halvemaanpassage 1 (trap op, melden bij Informatiebalie) (Zie ook: www.bis.rotterdam.nl – Regelgeving of Gemeentebbladen chronologisch)