

## Algemeen aanwijzingsbesluit gebied Delfshaven bij de APV Rotterdam 2012

Het college van burgemeester en wethouders van de gemeente Rotterdam,

gelezen het voorstel van de gebiedscommissie Delfshaven van 30 oktober 2019 met kenmerk BSD-GbDh-3483710;

gelet op de Algemene plaatselijke verordening Rotterdam 2012;

overwegende, dat het gewenst is de door de voormalige deelgemeente genomen aanwijzingsbesluiten op te nemen in één algemeen aanwijzingsbesluit;

### besluit:

#### Artikel 1 Verboden voor honden/aanlijnplicht/opruimplicht

1. Op grond van artikel 2:57, eerste lid, onder a, van de APV Rotterdam 2012, wordt als plaats waar het verboden is honden te laten verblijven of te laten lopen aangewezen het Van Duylhof.
2. Op grond van artikel 2:57, tweede lid, van de APV Rotterdam 2012, worden als plaatsen waar binnen de bebouwde kom een hond niet hoeft te worden aangeliend aangewezen de in bijlage 1 als losloopgebied aangeduide wegen en weggedeelten.

#### Artikel 2 Geen opruimplicht hondenuitwerpselen

Op grond van artikel 2:58, derde lid, van de APV Rotterdam 2012 worden als plaatsen waar het niet verplicht is ervoor te zorgen dat de uitwerpselen van een hond worden verwijderd aangewezen de in bijlage 1 als uitlaatzone aangeduide plaatsen.

#### Artikel 3 Verbod te koop aanbieden voertuigen

Op grond van artikel 5:3, eerste lid, van de APV 2012, worden als wegen waar het verboden is een voertuig te parkeren met het kennelijke doel het te koop aan te bieden of te verhandelen, aangewezen:

- a. het gebied dat begrensd wordt door de Lage Erfbrug, Schiedamseweg, Marconiplein, Spaansekade, Spangesekeade tot aan de Mathenesserbrug en de Spangesekeade tot aan de Lage Erfbrug;
- b. de Franselaan en de Pinkstraat.

#### Artikel 4 Verbod overlastgevend stallen van (brom)fietsen

1. Op grond van artikel 5:12, eerste lid, onder a, van de APV Rotterdam 2012 worden als wegen of weggedeelten waar het in het belang van het uiterlijk aanzien van de gemeente, ter voorkoming of opheffing van overlast, dan wel ter voorkoming van schade aan de volksgezondheid verboden is fietsen of bromfietsen onbeheerd buiten de daarvoor bestemde ruimten of plaatsen te laten staan aangewezen:
  - a. de wegen of weggedeelten rond de metrostations Marconiplein en Delfshaven zoals aangegeven op bijlage 2 bij dit besluit;
  - b. de trambaan aan de Schiedamseweg vanaf de Lage Erfbrug tot aan Metrostation Marconiplein, zoals aangegeven op bijlage 2 bij dit besluit.
2. Op grond van het bepaalde in artikel 5:12, eerste lid, onder b, van de APV Rotterdam 2012 worden als wegen of weggedeelten waar het verboden is in het belang van het uiterlijk aanzien van de gemeente, ter voorkoming of opheffing van overlast, dan wel ter voorkoming van schade aan de volksgezondheid fietsen of bromfietsen langer dan vier weken onbeheerd te laten staan, aangewezen:
  - a. de wegen of weggedeelten genoemd in bijlage 3 bij dit besluit;
  - b. het trottoir voor de winkels die zijn gevestigd in de Schiecentrale.

#### Artikel 5 Intrekking oude regelingen

De volgende aanwijzingsbesluiten worden ingetrokken:

- a. Aanwijzingsbesluit ex artikel 5.1.11 onder a en b van de Algemene plaatselijke verordening Rotterdam 2008 (overlast gevend stallen van (brom)fietsen).
- b. Uitbreiding aanwijzingsbesluit ex artikel 5.1.11 onder a en b van de Algemene plaatselijke verordening Rotterdam 2008 (overlast gevend stallen van (brom)fietsen) uit 2012.
- c. Aanwijzingsbesluit te koop aanbieden van auto's.

- d. Besluit van 14 april 2009 waarmee het Van Duylhof wordt aangewezen als gebied waar het de eigenaar of houder van een hond verboden is die hond te laten verblijven of te laten lopen.
- e. Aanwijzingsbesluit verbod op het langer dan vier weken onbeheerd laten staan van (brom)fietsen, locatie Schiecentrale Delfshaven uit 2014.
- f. Aanwijzingsbesluit verbod parkeren (brom)fietsen op de trambaan aan de Schiedamseweg vanaf de Lage Erfbrug tot aan de Schiedamseweg Metrostation Marconiplein uit 2014.
- g. Aanwijzingsbesluit aanlijn- en opruimplicht honden in Delfshaven d.d. 9 juni 2015.
- h. Wijziging aanwijzingsbesluit aanlijn- en opruimplicht honden(poep) Delfshaven, locaties Spangeseкаде en Spaansebocht d.d. 16 februari 2016.

#### **Artikel 6 Inwerkingtreding**

Dit besluit treedt in werking op 1 januari 2020.

#### **Artikel 7 Citeertitel**

Dit besluit wordt aangehaald als: Algemeen aanwijzingsbesluit gebied Delfshaven bij de APV Rotterdam 2012.

*Aldus vastgesteld in de vergadering van 17 december 2019.*

*De secretaris,  
V.J.M. Roozen*

*De burgemeester,  
A. Aboutaleb*

**Bijlage 1. Plaatsen waar honden niet behoeven te worden aangelijnd en plaatsen waar uitwerpselen van een hond niet behoeven te worden opgeruimd als bedoeld in de artikelen 1, tweede lid, en 2 van het Algemeen aanwijzingsbesluit gebied Delfshaven bij de APV Rotterdam 2012.**

**Artikel 1 Losloopzones**

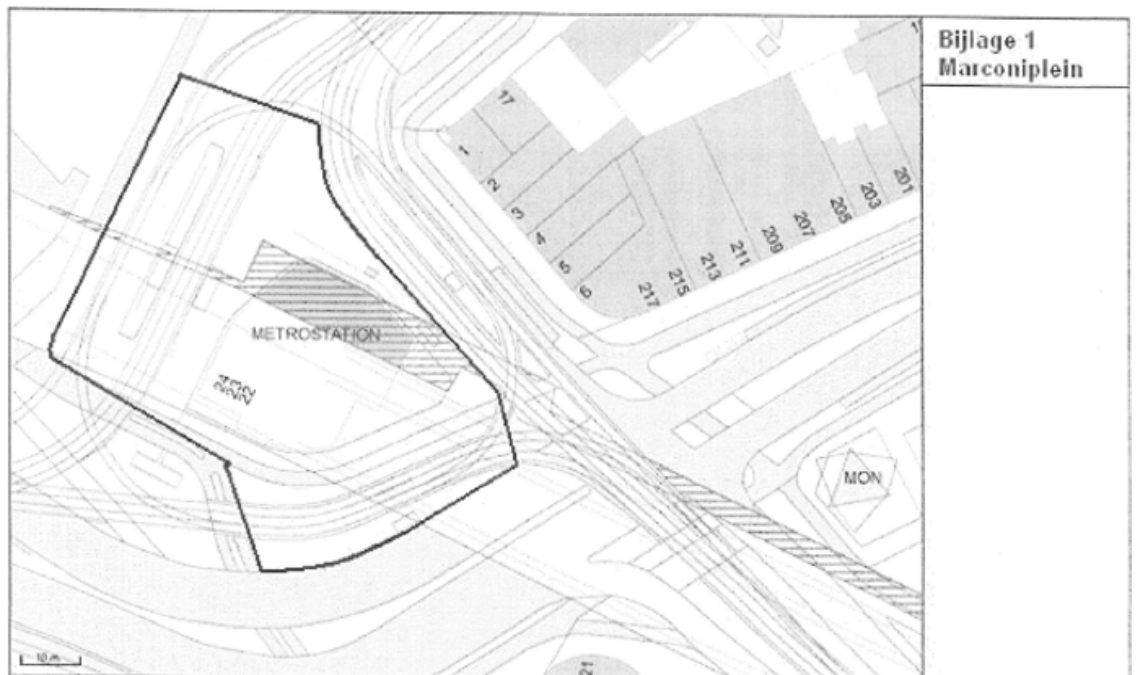
Als plaatsen waar een hond niet hoeft te worden aangelijnd, worden aangewezen:

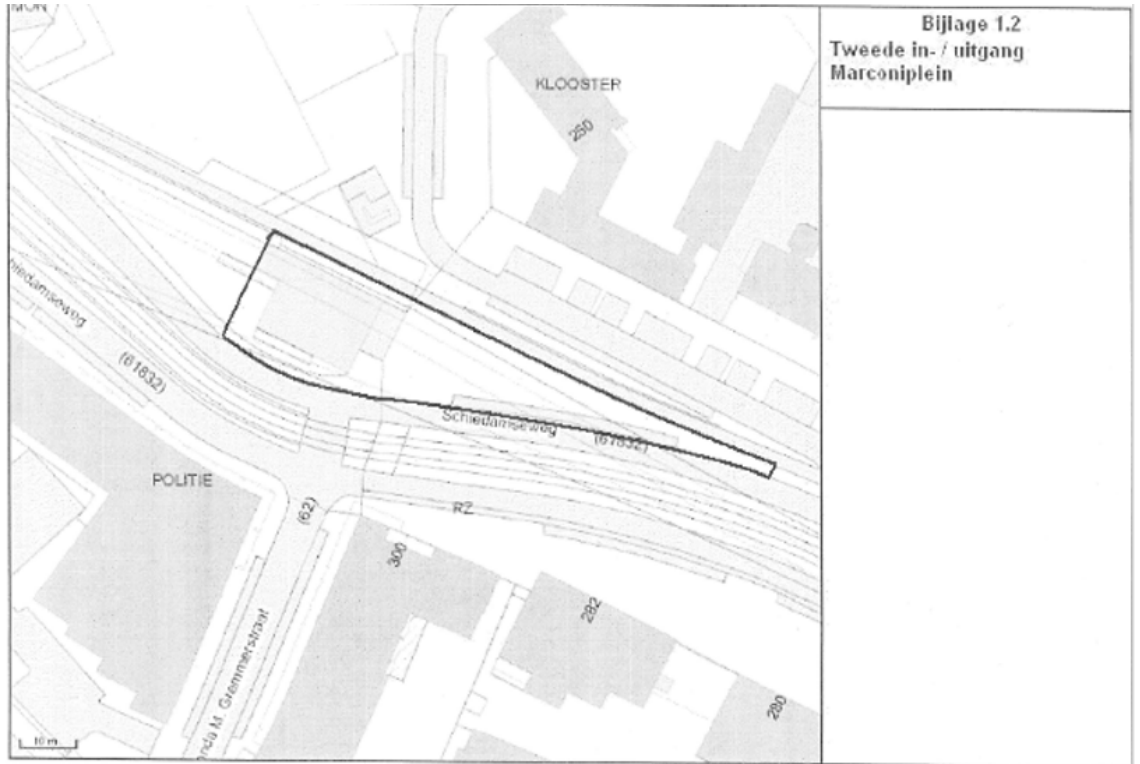
- Essenburgsingel tussen Aelbrechtsplein en Werkhoefstraat;
- Essenburgsingel, hoek nabij Statentunnel;
- Heemraadssingel oostzijde tussen 2e Middellandstraat en Nieuwe Binnenweg;
- Heemraadssingel oostzijde tussen Persijnstraat en Graaf Florisstraat;
- Hoekersingel;
- Hogebanweg tussen Engelsestraat en Fransenlaan;
- Hudsonstraat/Dakpark locatie nabij Hudsonplein;
- Spaansebocht, grasstrook tussen Bilderdijkstraat en Horvathweg;
- Westzeedijk zuidzijde.

**Artikel 2 Uitlaatzones**

Als openbare plaatsen waar het niet verplicht is ervoor te zorgen dat de uitwerpselen van een honden worden verwijderd, worden aangewezen:

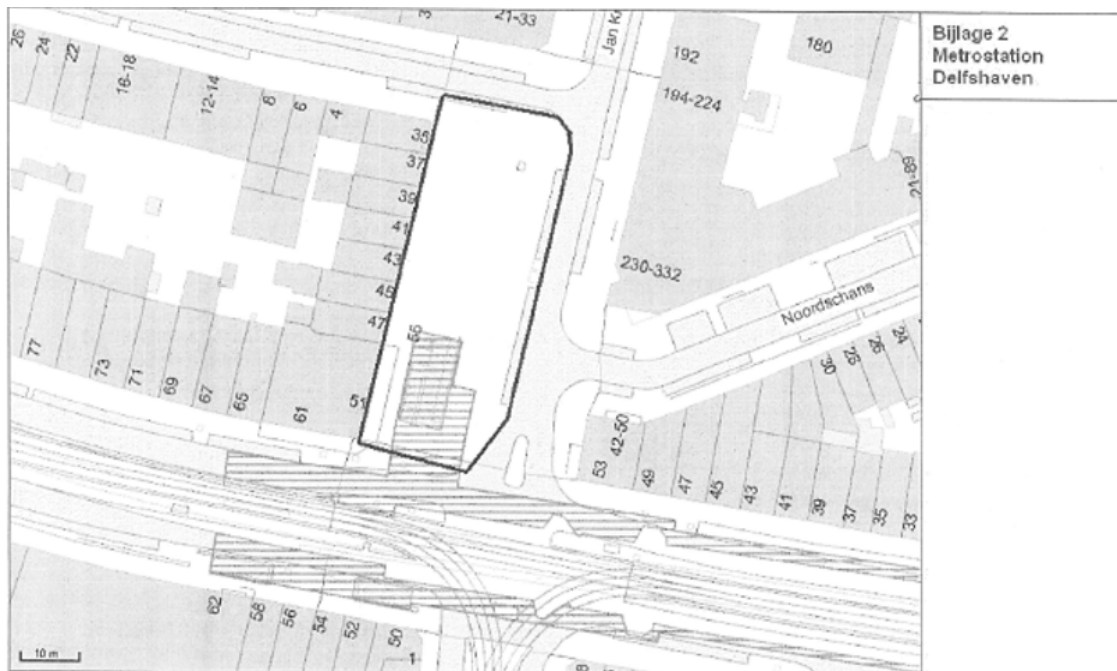
- Bartel Wiltonkade tussen Indrapoerastraat en Slammatstraat;
- Mathenesserweg zuidzijde tegenover nummers 169 tot en met 181;
- Schiemond tussen Bartel Wiltonkade en Westkousdijk;
- Spangeseкаде tussen Mathenesserbrug en Balkenstraat;
- Spangeseкаде, veld bij Rösener Manzstraat en Mathenesserdijk;
- Westzeedijk noordzijde nabij Middenkous.





**Bijlage 2. Wegen en weggedeelten waar het verboden is fietsen of bromfietsen onbeheerd buiten de daarvoor bestemde ruimten of plaatsen te laten staan als bedoeld in artikel 4, eerste lid, van het Algemeen aanwijzingsbesluit gebied Delfshaven bij de APV Rotterdam 2012.**

Als wegen en weggedeelten waar het verboden is fietsen of bromfietsen onbeheerd buiten de daarvoor bestemde ruimten of plaatsen te laten staan als bedoeld in artikel 4, eerste lid, van het Algemeen aanwijzingsbesluit gebied Delfshaven bij de APV Rotterdam 2012 zijn aangewezen de op onderstaande kaarten binnen de zwarte lijnen gelegen wegen en weggedeelten:



---

**Bijlage 3. Lijst met wegen en weggedeelten, bedoeld in artikel 4, tweede lid, onderdeel a, van het Algemeen aanwijzingsbesluit gebied Delfshaven 2019 bij de APV Rotterdam 2012.**

**Bospolder/Tussendijken:**

- Mathenesserweg;
- Schiedamseweg.

**Nieuwe Westen:**

- Beukelsdijk (deel gelegen tussen Burgemeester Meineszplein en Heemraadssingel);
- Heemraadsplein;
- Mathenesserplein;
- Nieuwe Binnenweg (deel gelegen tussen Aelbrechtskade en Heemraadssingel);
- Van Cittersstraat;
- Vierambachtsstraat.

**Middelland:**

- Aleidisstraat;
- Bellevoystaat;
- Beukelsdijk (deel gelegen tussen Henegouwerlaan en Heemraadssingel);
- Claes de Vrieselaan;
- Duivenvoordestraat;
- Essenburgsingel (deel gelegen tussen Henegouwerlaan en Heemraadssingel);
- Graaf Florisstraat;
- Jan Porcellistraat;
- Jan Sonjéstraat;
- 1<sup>o</sup> Middellandstraat tot aan de Henegouwerlaan;
- 2<sup>o</sup> Middellandstraat;
- Nieuwe Binnenweg (deel gelegen tussen 's-Gravendijkwal en Heemraadssingel);
- Oostervantstraat;
- Rochussenstraat (deel gelegen tussen 's-Gravendijkwal en Heemraadssingel);
- Schietbaanlaan;
- 's-Gravendijkwal (oneven zijde);
- Snellinckstraat;
- Volmarijnstraat.

**Oud Mathenesse-Witte Dorp:**

- Engelsestraat;
- Franselaan;
- Grieksestraat;
- Italiaansestraat;
- Letlandstraat;
- Pinasplein;
- Poolsestraat;
- Russischestraat;
- Zweedsestraat.

**Spangen:**

- Betje Wolffstraat;
- Nicolaas Beetstraat;
- Wallisweg;
- Willem Beukelszstraat;
- Schaepmanstraat;
- Mathenesserdijk.

**Coolhaveneiland:**

- Coloniastraat;
- Coolhaven(straat);
- Havenstraat;
- Heiman Dullaertplein;

- 1° IJzerstraat;
- Pieter de Hoochweg;
- Schoonderloostraat;
- Westzeedijk;
- Willem Buytewechstraat.

**Lloydkwartier:**

- Sint Jobsweg

---

## Bezwaarclausule

Belanghebbenden kunnen tegen dit besluit binnen zes weken na de datum van de publicatie ervan een bezwaarschrift indienen bij het college van burgemeester en wethouders.

Dit bezwaarschrift moet ondertekend zijn en ten minste bevatten:

- naam en adres van de indiener;
- datum bezwaarschrift;
- de gronden van het bezwaar;
- een omschrijving van het besluit waartegen het bezwaar zich richt.

Het bezwaarschrift moet worden gezonden naar:

Het college van burgemeester en wethouders van de gemeente Rotterdam  
t.a.v. de Algemene Bezwaarschriftencommissie  
Postbus 1011  
3000 BA ROTTERDAM.

Faxnummer Algemene Bezwaarschriftencommissie: (010) 267 6300

Het bezwaarschrift kan ook digitaal worden ingediend op [Rotterdam.nl/pdc/bezwaar\\_indienen](https://rotterdam.nl/pdc/bezwaar_indienen). Hiervoor is nodig een DigiD-code, of voor bedrijven een E-herkenning, die kan worden aangevraagd via [digid.nl](https://digid.nl), respectievelijk [eherkenning.nl](https://eherkenning.nl). Het bezwaarschrift kan niet op een andere digitale wijze (bijvoorbeeld per e-mail) worden ingediend.



Dit gemeentebblad 2019, nummer 211, is uitgegeven op 19 december 2019 en ligt op dins-, woens- en donderdagen van 9.00 tot 13.00 uur ter inzage bij het Bestuurlijk Informatiecentrum Rotterdam (BIR), locatie Wachtruimte Timmerhuis, Halvemaanpassage 1 (trap op, melden bij Informatiebalie)  
(Zie ook: [www.bis.rotterdam.nl](http://www.bis.rotterdam.nl) – Regelgeving of Gemeentebbladen chronologisch)