

## Aanwijzingsbesluit fietsparkeren 2019

Het college van burgemeester en wethouders van de gemeente Waddinxveen;

Overwegende dat:

- in het belang van het uiterlijk aanzien van de gemeente, ter voorkoming of opheffing van overlast, of ter voorkoming van schade aan de openbare gezondheid, besluit tot het aanwijzen van gebieden waarin aanvullende regels gelden over het neerzetten van fietsen, bromfietsen e.d.

Gelet op artikel 5.12 van de "Algemene Plaatselijke Verordening Waddinxveen 2009 7<sup>e</sup> wijziging";

BESLUIT:

1. dat het verboden is om fietsen of bromfietsen te plaatsen of onbeheerd buiten de daarvoor bestemde ruimten (stallingen) of plaatsen (fietsenrekken) te laten staan;
2. dat het verboden is om fietsen of bromfietsen langer dan 21 dagen onafgebroken te laten staan in een daarvoor bestemde ruimte of openbare plaats;

In de volgende gebieden:

- Station Noord, zoals aangeduid op de bij dit besluit behorende kaart.  
Dit gebied wordt afgebakend door: Staringlaan, Groensvoorde, Sparrengaarde en de spoorlijn;
- Station Waddinxveen (centrum), zoals aangeduid op de bij dit besluit behorende kaart.  
Dit gebied wordt afgebakend door: Kerkweg-west, de Petteplas, Jan Dorrekenskade-oost;
- Station Waddinxveen Triangel, zoals aangeduid op de bij dit besluit behorende kaart.  
Dit gebied wordt afgebakend door: De spoorbaan, de Parklaan en de waterpartij achter de percelen Enkelspoor;
- Winkelcentrum Gouweplein, zoals aangeduid op de bij dit besluit behorende kaart.  
Dit gebied wordt afgebakend door: Jan Dorrekenskade-Oost, Kanaaldijk, De Oude Dreef en de spoorlijn;
- Winkelcentrum Zuidplas, zoals aangeduid op de bij dit besluit behorende kaart.  
Dit gebied wordt afgebakend door: Zuidplasmaan en de waterpartij langs de Zuidplashof;
- Winkelgebied Dorpsstraat en aansluitend een deel van de Kerkweg-west, zoals aangeduid op de bij dit besluit behorende kaart.  
Dit gebied betreft de Dorpsstraat vanaf de Veenkade/ Jan Dorrekenskade-west tot Dorpsstraat 124 en Kerkweg-West van Dorpsstraat tot Heuvelhof;
- Passage-gebied, zoals aangeduid op de bij dit besluit behorende kaart.  
Dit gebied wordt afgebakend door: Stationsplein, Stationsstraat, Prinses Beatrixlaan, Juliana van Stolberglaan en Kanaalstraat;
- Winkelgebied Groensvoorde, zoals aangeduid op de bij dit besluit behorende kaart.  
Dit gebied wordt afgebakend door: Beethovenlaan, Groensvoorde, Waddepad;
- Winkelgebied Koningin Wilhelminaplein, zoals aangeduid op de bij dit besluit behorende kaart.  
Dit gebied wordt afgebakend door: Willem de Zwijgerlaan, Koningin Wilhelminaplein, Anna van Burenstraat, Waterzuivering;
- Winkelgebied Brederolaan, zoals aangeduid op de bij dit besluit behorende kaart.  
Dit gebied betreft de Brederolaan van af Vondellaan tot de Bilderdijklaan;
- Winkelgebied Ieplaan, zoals aangeduid op de bij dit besluit behorende kaart.  
Dit gebied betreft de zuidzijde van de Ieplaan vanaf de Lijsterbesstraat tot de Meidoornstraat;
- Horecagebied 'De Nesse', zoals aangeduid op de bij dit besluit behorende kaart.  
Dit gebied betreft de Nesse vanaf de Oranjelaan tot Raadhuisplein, de Gouwe;
- Beukenhof, omgeving gemeentehuis, zoals aangeduid op de bij dit besluit behorende kaart.  
Dit gebied wordt afgebakend door: Stationsstraat, Kanaalstraat, Kerkweg-Oost, Julianastraat;
- Raadhuisplein voormalig gemeentehuis, zoals aangeduid op de bij dit besluit behorende kaart.  
Dit gebied wordt afgebakend door: Julianastraat, Jan Dorrekenskade-Oost, Kerkweg-Oost;

3. dit besluit treedt in werking op de dag na bekendmaking;
4. dit besluit wordt aangehaald als 'Aanwijzingsbesluit fietsparkeren 2019'.

Waddinxveen, 12 augustus 2019

*burgemeester en wethouders van Waddinxveen,*

*de secretaris,*

*de burgemeester,*

---

**N.B.**

Ingevolge de Algemene wet bestuursrecht kan door iedere belanghebbende tegen dit besluit een bezwaarschrift, binnen zes weken na de datum van bekendmaking van dit besluit, worden ingediend. Dit bezwaarschrift dient gemotiveerd te zijn en worden ingediend bij het college van burgemeester en wethouders van de gemeente Waddinxveen, Postbus 400, 2740 AK Waddinxveen.

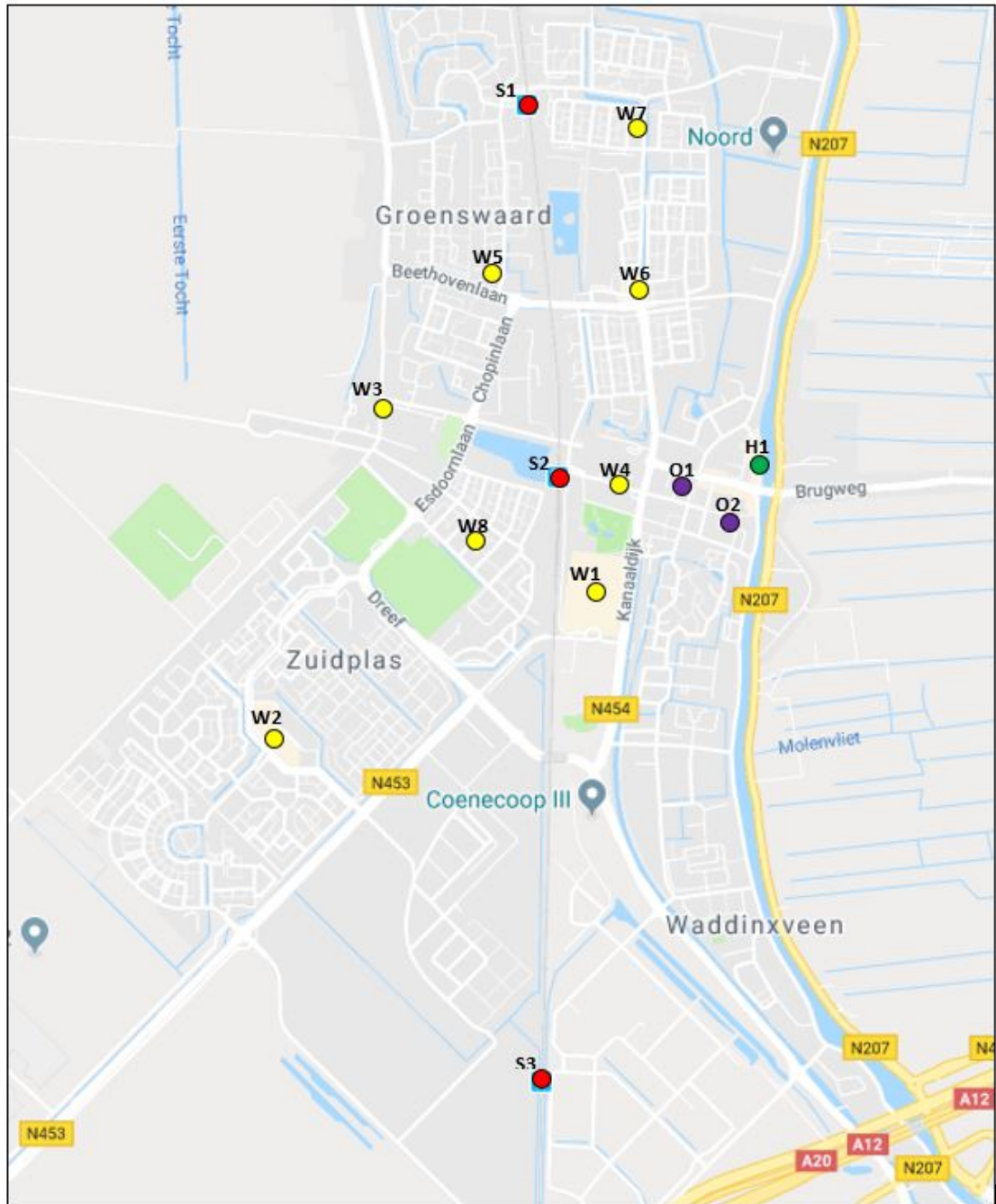
Wanneer een bezwaarschrift is ingediend, kan de Voorzieningenrechter van de Rechtbank te Den Haag, sector Bestuursrecht, Prins Clauslaan 60, Postbus 20302, 2500 EH DEN HAAG (telefoonnummer 0703813111), op een daartoe strekkend verzoek van de indiener van het bezwaarschrift, een voorlopige voorziening treffen, indien de onmiddellijke uitvoering van het besluit voor betrokkene onevenredig met zich meebrengt. Aan de indiening van laatstgenoemd verzoek zijn kosten verbonden. Nadere informatie kan worden verkregen bij de afdeling Bedrijfsvoering, Juridisch Advies, van de gemeente Waddinxveen (telefoonnummer 14 0182). U kunt ook digitaal uw beroep- en verzoekschrift indienen bij de genoemde rechtbank via <http://loket.rechtspraak.nl/bestuursrecht>. Daarvoor moet u wel beschikken over DigiD als uw elektronische handtekening. Op de genoemde website treft u de precieze voorwaarden aan. Van deze maatregel wordt op de gebruikelijke wijze een afkondiging gedaan.

## Bijlage 1 Definiëring soorten verkeerd geparkeerde fietsen

Bij de handhaving op het fietsparkeren wordt onderscheid gemaakt tussen:

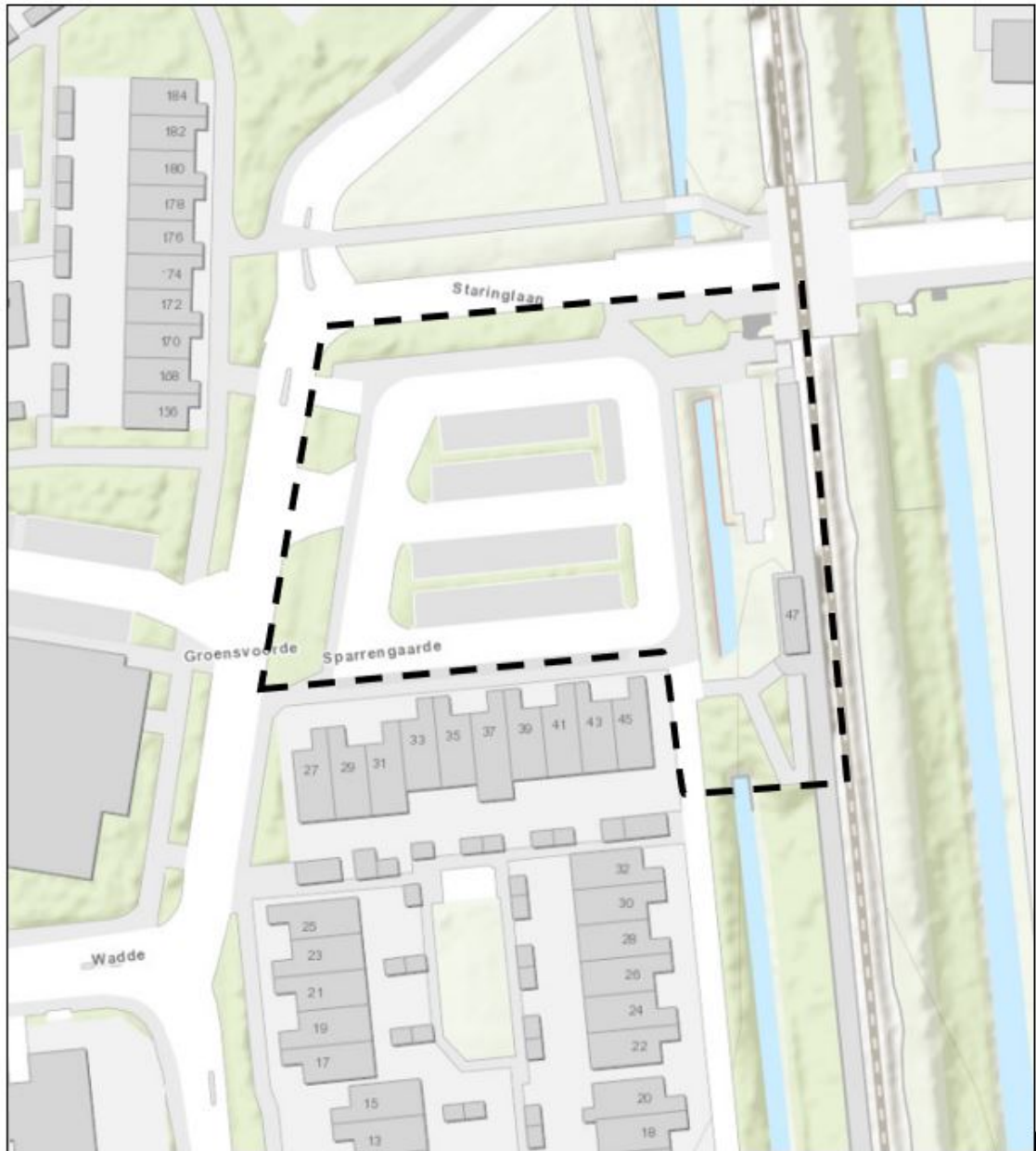
- **Gevaarlijk geparkeerde fietsen.**  
Dit zijn fietsen die zo geparkeerd staan dat ze gevaar opleveren, doordat ze bijvoorbeeld de doorgang voor hulpdiensten belemmeren of de in-/uitgang of de vluchtroute voor gebruikers van een gebouw (gedeeltelijk) versperren. Ook een fiets waarvan een wiel uitsteekt op het fietspad of rijbaan, of een fiets die de blindengeleidenstrook blokkeert, staat gevaarlijk geparkeerd. Het verwijderen van deze fiets is spoedeisend: de fiets is zodanig geparkeerd dat deze fiets direct moet worden verwijderd om de gevaarlijke of de zeer hinderlijke situatie op te heffen.
- **Fout geparkeerde fietsen**  
Dit zijn fietsen die buiten de expliciet door het college daarvoor aangewezen voorzieningen en/of plaatsen en/of ruimten zijn geparkeerd. Redenen om tegen dit soort fietsen op te treden zijn bijvoorbeeld dat deze fout geparkeerde fietsen overlast geven doordat deze de doorgang van looproutes verkleinen en/of zorgen voor een rommelig straatbeeld.
- **Weesfietsen**  
Dit zijn fietsen die langer dan de in de APV of een aanwijzingsbesluit opgenomen toegestane termijn onafgebroken geparkeerd staan in een door het college aangewezen gebied.
- **Fietswrakken**  
Dit zijn fietsen die (1) rijtechnisch in onvoldoende staat zijn (er is niet mee te rijden en/of er missen essentiële onderdelen en/of essentiële onderdelen zijn defect) én (2) uiterlijk verwaarloosd zijn (er is lang niet op gereden en de eigenaar heeft er kennelijk afstand van gedaan). Dit is te zien aan stof, mos, verdroogde en lekke banden, begroeiing op/aan/bij de ets en een verroeste ketting. Of een fiets een fietswrak is, wordt beoordeeld op basis van deze twee criteria gezamenlijk. De handhaving op het fietsparkeren is binnen de gemeente Waddinxveen gericht op gevaarlijk geparkeerde fietsen, fout geparkeerde fietsen, fietswrakken en weesfietsen.

**Bijlage 2** Overzichtstekening locaties behorende bij aanwijzingsbesluit weesfietsen

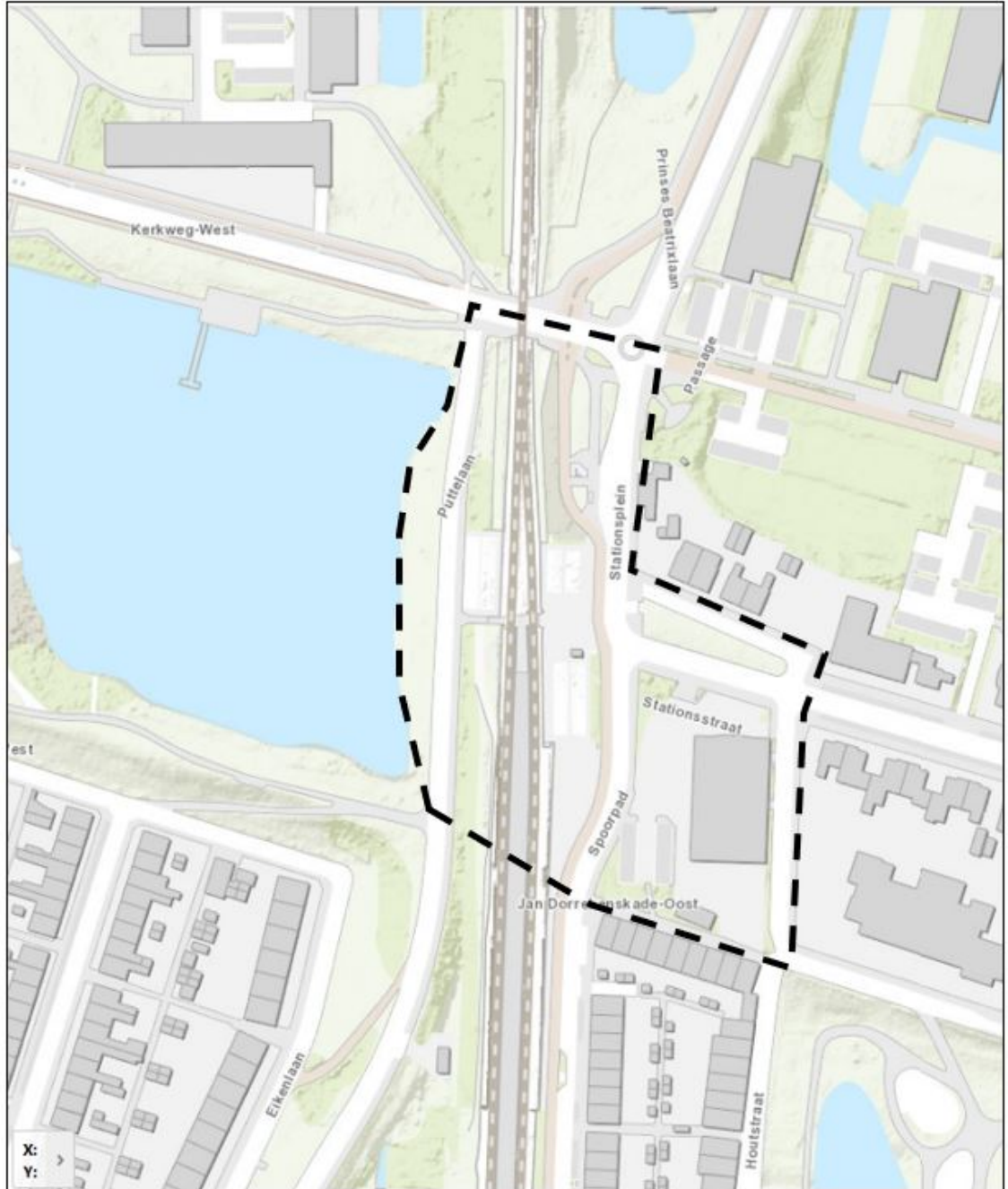


- |                                      |   |                 |                                       |   |              |
|--------------------------------------|---|-----------------|---------------------------------------|---|--------------|
| <span style="color: red;">●</span>   | = | Stationslocatie | <span style="color: yellow;">●</span> | = | Winkelgebied |
| <span style="color: green;">●</span> | = | Horecagebied    | <span style="color: purple;">●</span> | = | Overig       |

**Bijlage 3.1 Gebiedsafbakening - Stationslocatie Noord (S1)**



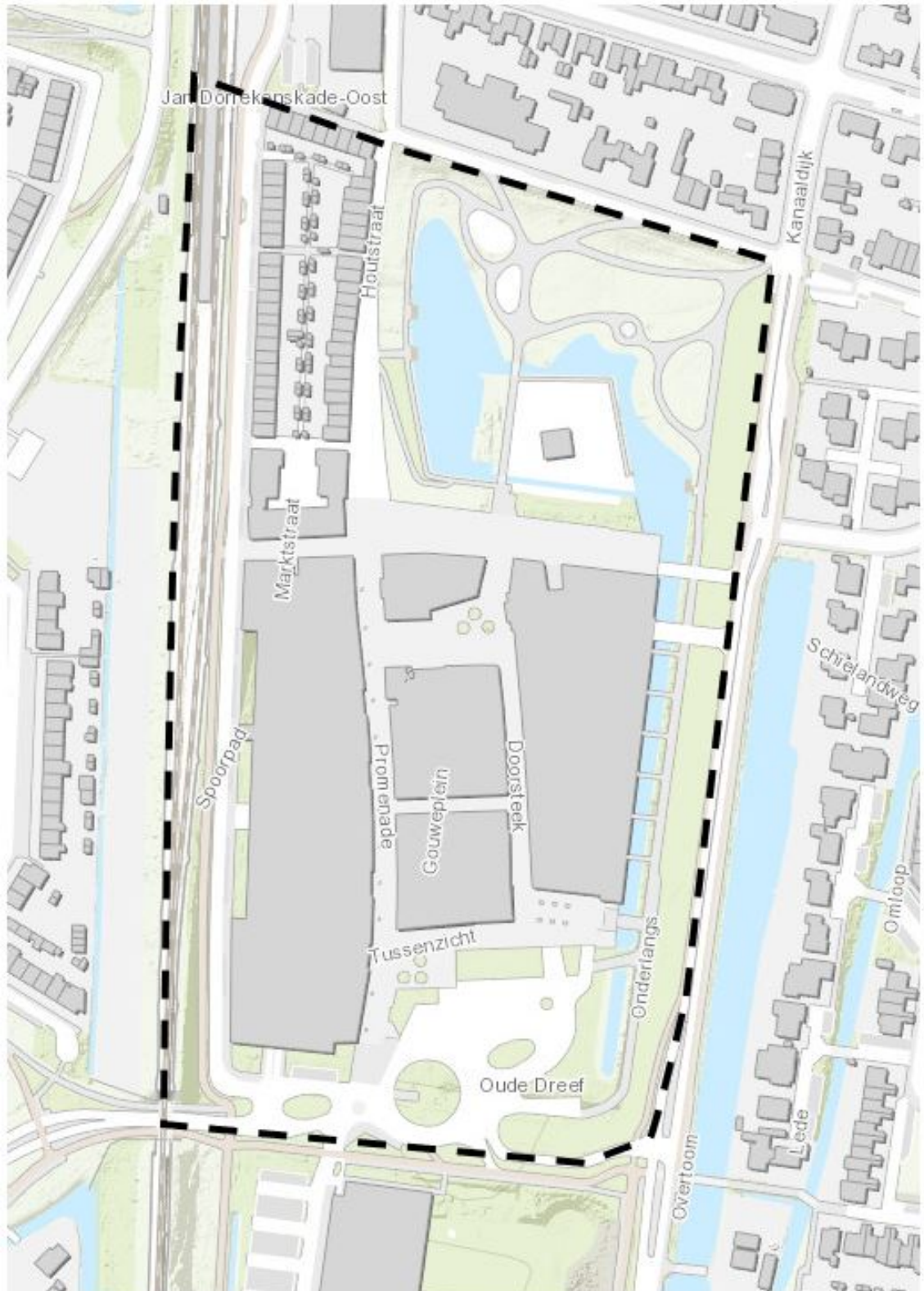
**Bijlage 3.2 Gebiedsafbakening - Stationslocatie Centrum (S2)**



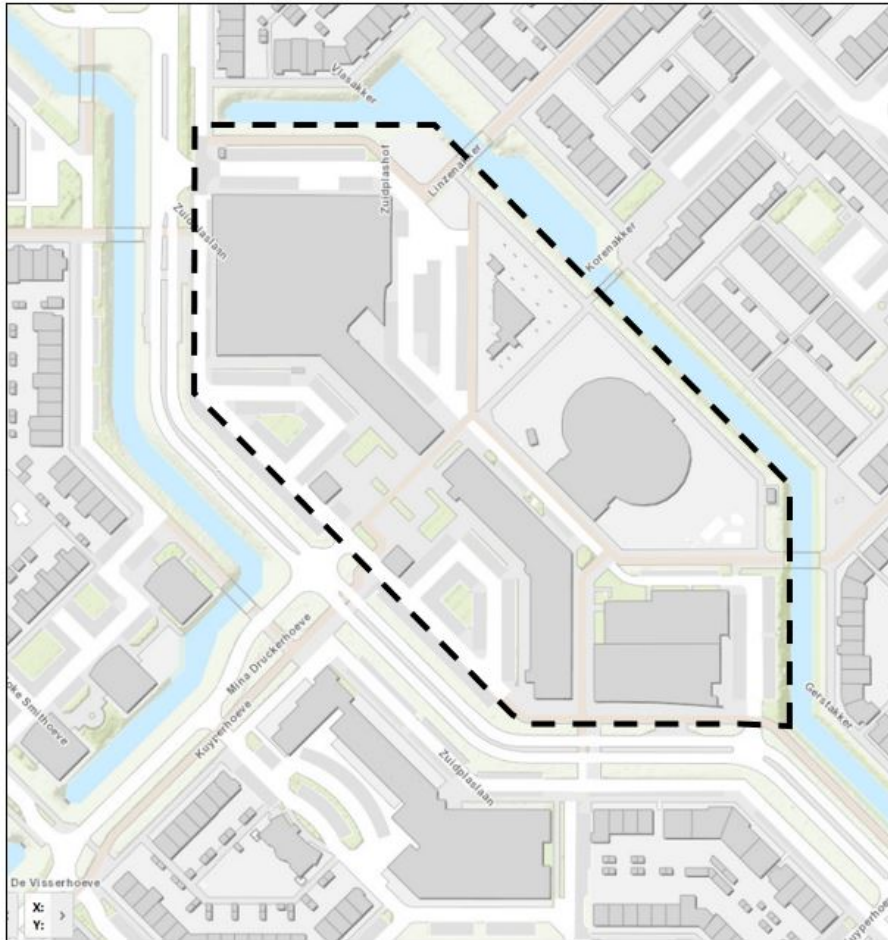




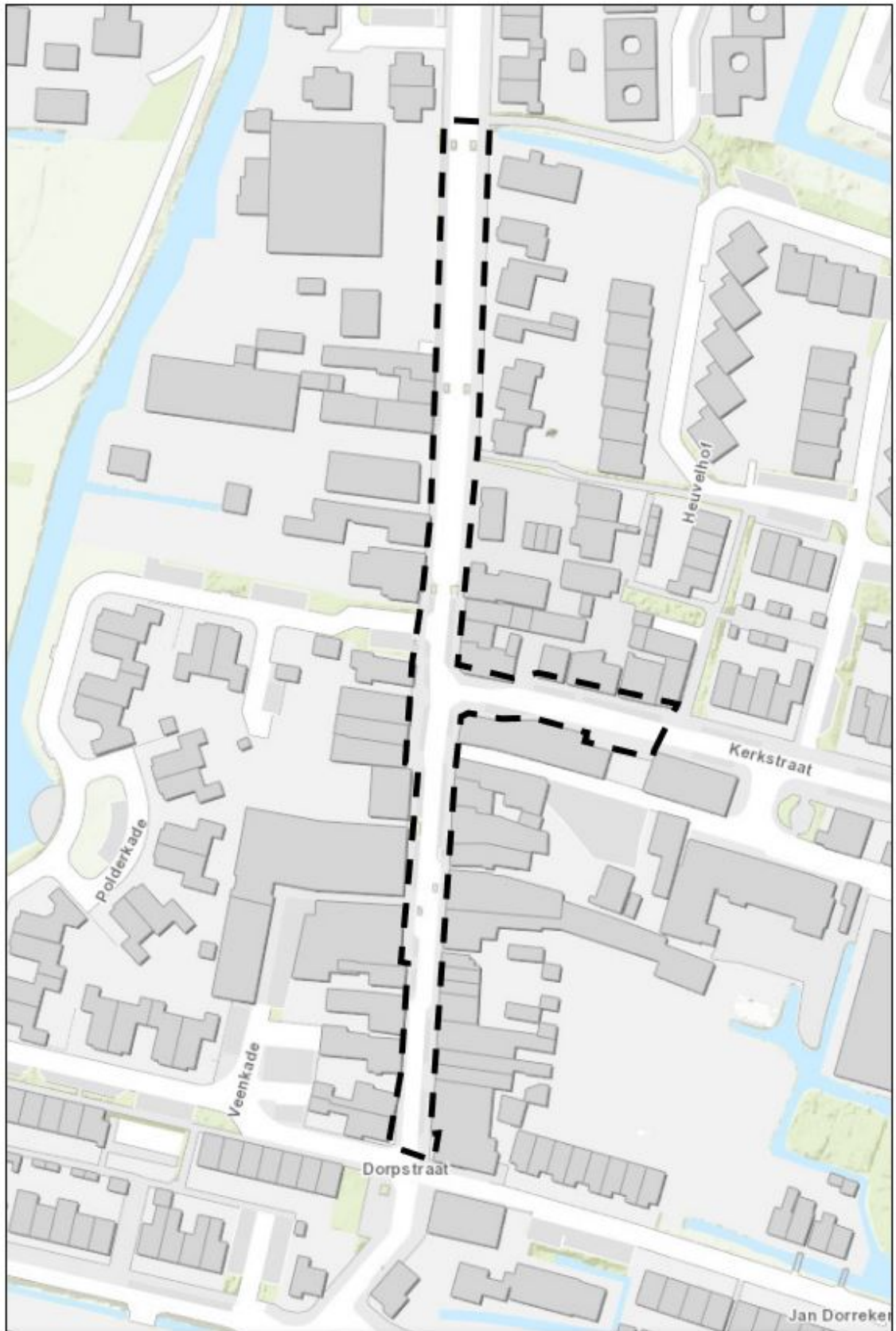
**Bijlage 4.1 Gebiedsafbakening - Winkelcentrum Gouweplein (W1)**



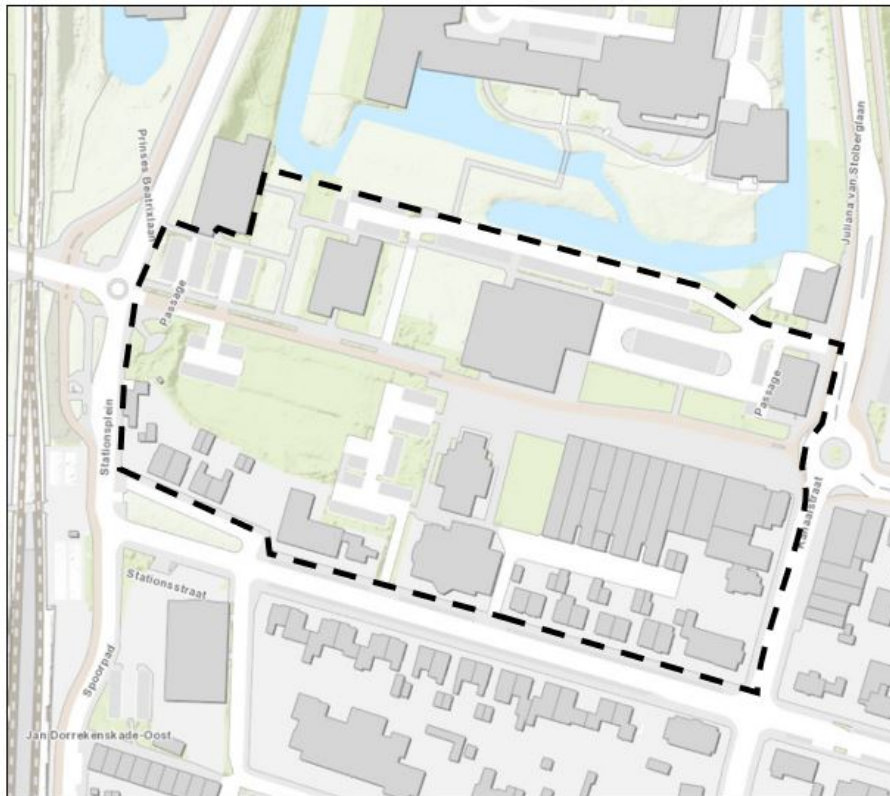
**Bijlage 4.2 Gebiedsafbakening - Winkelcentrum Zuidplas (W2)**



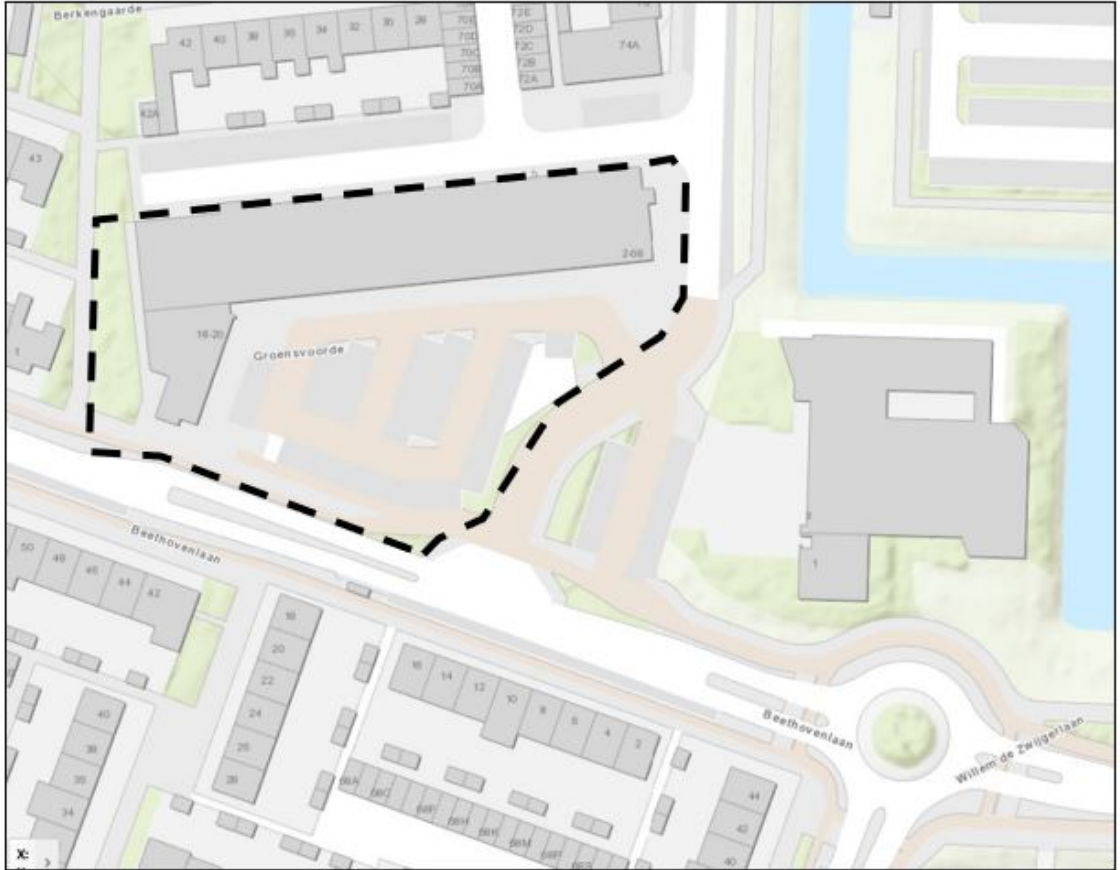
**Bijlage 4.3 Gebiedsafbakening - Winkelgebied (W3)**



### Bijlage 4.4 Gebiedsafbakening - Winkelgebied (W4)



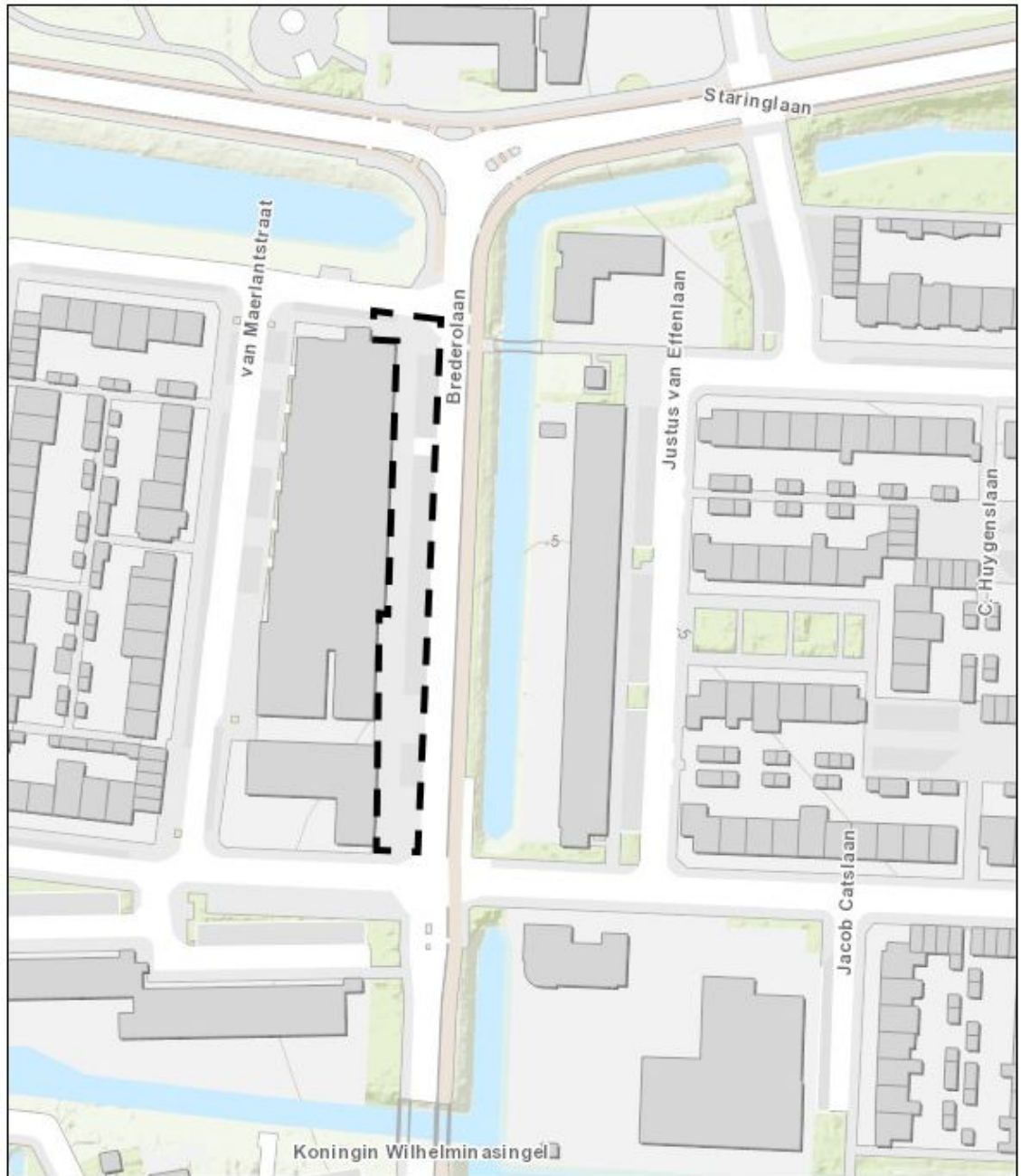
**Bijlage 4.5 Gebiedsafbakening - Winkelcentrum Groensvoorde (W5)**



**Bijlage 4.6 Gebiedsafbakening - Winkelgebied Koningin Wilhelminaplein (W6)**



**Bijlage 4.7 Gebiedsafbakening - Winkelgebied (W7)**

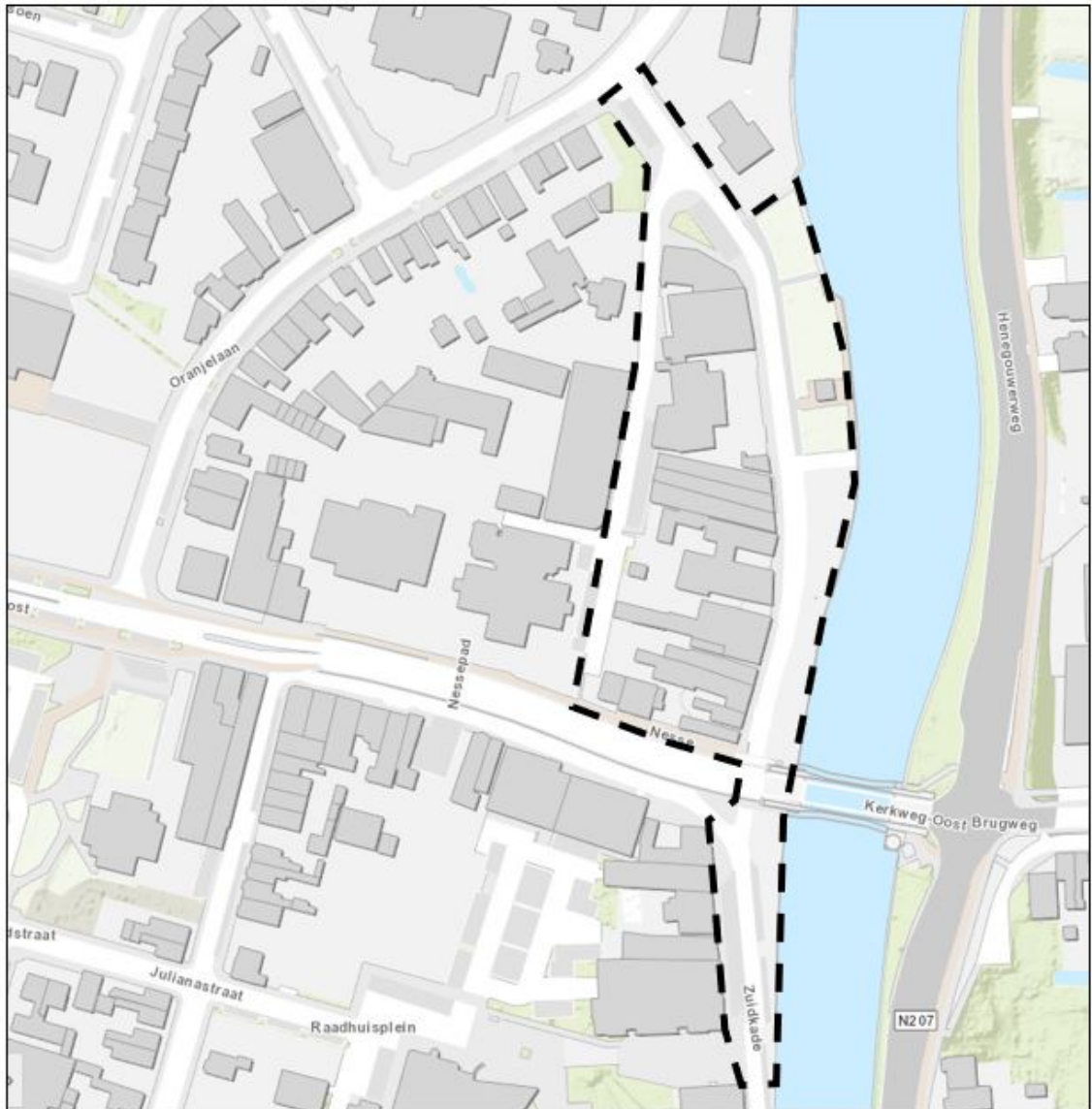


**Bijlage 4.8 Gebiedsafbakening - Winkelgebied (W8)**

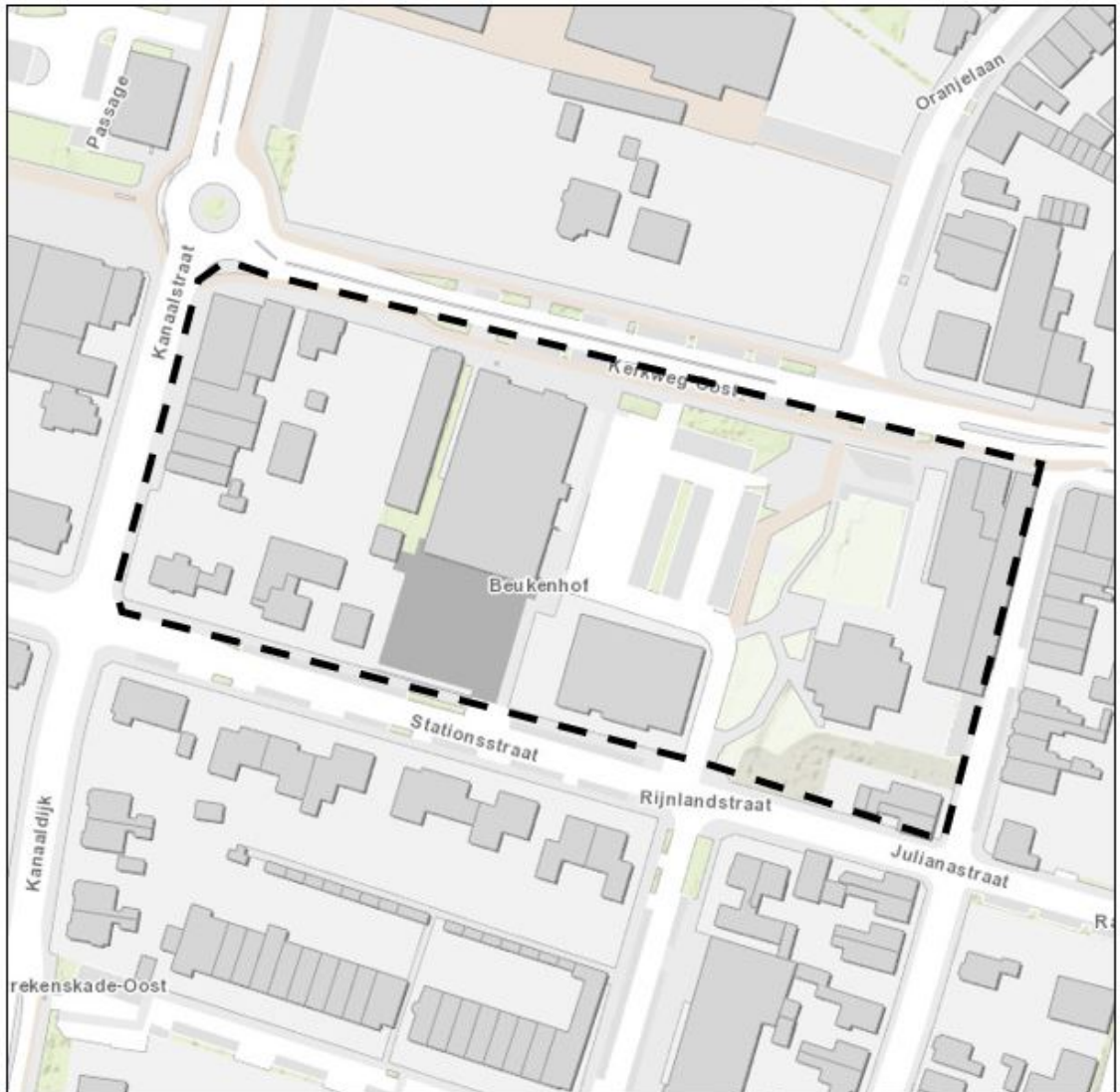




**Bijlage 5.1 Gebiedsafbakening - Horecagebied De Nesse (H1)**



**Bijlage 6.1 Gebiedsafbakening - Overig - Gemeentehuis e.o. (O1)**



**Bijlage 6.2 Gebiedsafbakening - Overig - Raadhuisplein (O2)**

