

## Naamgeving openbare ruimten: Wijzigen naam Heemstedestraatbrug en andere en intrekken Elsrijkmetrobrug en andere in Amsterdam, gemeente Amsterdam

Burgemeester en wethouders van Amsterdam

Brengen ter algemene kennis dat zij in hun vergadering van dinsdag 16 juli 2019 hebben besloten:

Gelet op:

- a. artikel 108 van de Gemeentewet
- b. artikel 6 van de Wet basisregistraties adressen en gebouwen (BAG)
- c. artikel 7 van de Verordening basisinformatie 2018

De naam van de volgende openbare ruimten te wijzigen:

- **Heemstedestraatbrug** wordt gewijzigd in **Heemstedebrug**
- **Basiswegbrug** wordt gewijzigd in **Basiswegviaduct**
- **Viaduct Sloterdijk** wordt gewijzigd in **SloterdijkSpoorviaduct**
- **Kolfschotenbrug** wordt gewijzigd in **Kolfschotenbrug**
- **Michel Foucaultbrug** wordt gewijzigd in **Michel Foucaultbrug**
- **Pilaubrug** wordt gewijzigd in **Pillaubrug**
- **Barry Hulshofbrug** wordt gewijzigd in **BarryHulshoffbrug**

De navolgende openbare ruimten hebben **ingetrokken**:

- **Elsrijkmetrobrug**
- **Groeneveenmetroviaduct**
- **Kraaiennestmetroviaduct**
- **Karspelmetrobrug**
- **Basiswegmetrobrug**
- **Piarcometroviaduct**
- **Carrascometroviaduct**
- **Arlandametrobrug**
- **Haarlemmerwegmetrobrug**
- **Comeniusmetrobrug**
- **Pieter Calandmetrobrug**
- **Planciusspoorbrug**
- **Korte Prinsengrachtspoorbrug**
- **Overzichtspoorbrug**
- **Piarcospoorviaduct**
- **Carrascospoorviaduct**
- **Zaventemspoorbrug**
- **Arlandaspoorbrug**
- **Comeniusspoorbrug**
- **Pieter Calandspoorbrug**
- **Amsterdam-Rijnkanaalbrug**
- **Buikslotermeerdijkbrug**
- **Changibrug**
- **Hodenpijlbrug**
- **Radarwegbrug**
- **Luvernesbrug**
- **Terminimetrobrug**
- **Isolatorspoorbrug**
- **Kemangiemetrobrug**
- **Meerkerkdreefbrug (in besluit van 8 december 2018)**
- **Langebrug**
- **Slufterplein**
- **Koningshoef**

- **Dennenrode**
- **Sportpark van Hogendorpstraat**
- **Dakarweg**
- **Harteveldse brug**

De navolgende openbare ruimten hebben **vastgesteld**:

- Waalseilandbrug (BAG-type kunstwerk)
- Kolkswaterkering (BAG-type kunstwerk)

De **begrenzing** van de volgende openbare ruimten hebben **gewijzigd**:

- Helsingforsbrug** (BAG-type kunstwerk)
- **Koningsbergenbrug** (BAG-type kunstwerk)
  - **Wismarbrug** (BAG-type kunstwerk)
  - **Stralsundbrug** (BAG-type kunstwerk)
  - **Rostockbrug** (BAG-type kunstwerk)
  - **Kronstadtbrug** (BAG-type kunstwerk)
  - **Pernaubrug** (BAG-type kunstwerk)
  - **Kalmarbrug** (BAG-type kunstwerk)
  - **Lübeckbrug** (BAG-type kunstwerk)
  - **Elseneurlbrug** (BAG-type kunstwerk)
  - **Kolbergbrug** (BAG-type kunstwerk)
  - **Pillaubrug** (BAG-type kunstwerk)
  - **Wisbybrug** (BAG-type kunstwerk)
  - **Windaubrug** (BAG-type kunstwerk)

Met een afbakening in overeenstemming met de bijbehorende situatietekening

*Burgemeester en wethouders voornoemd,*

*Femke Halsema,  
burgemeester*

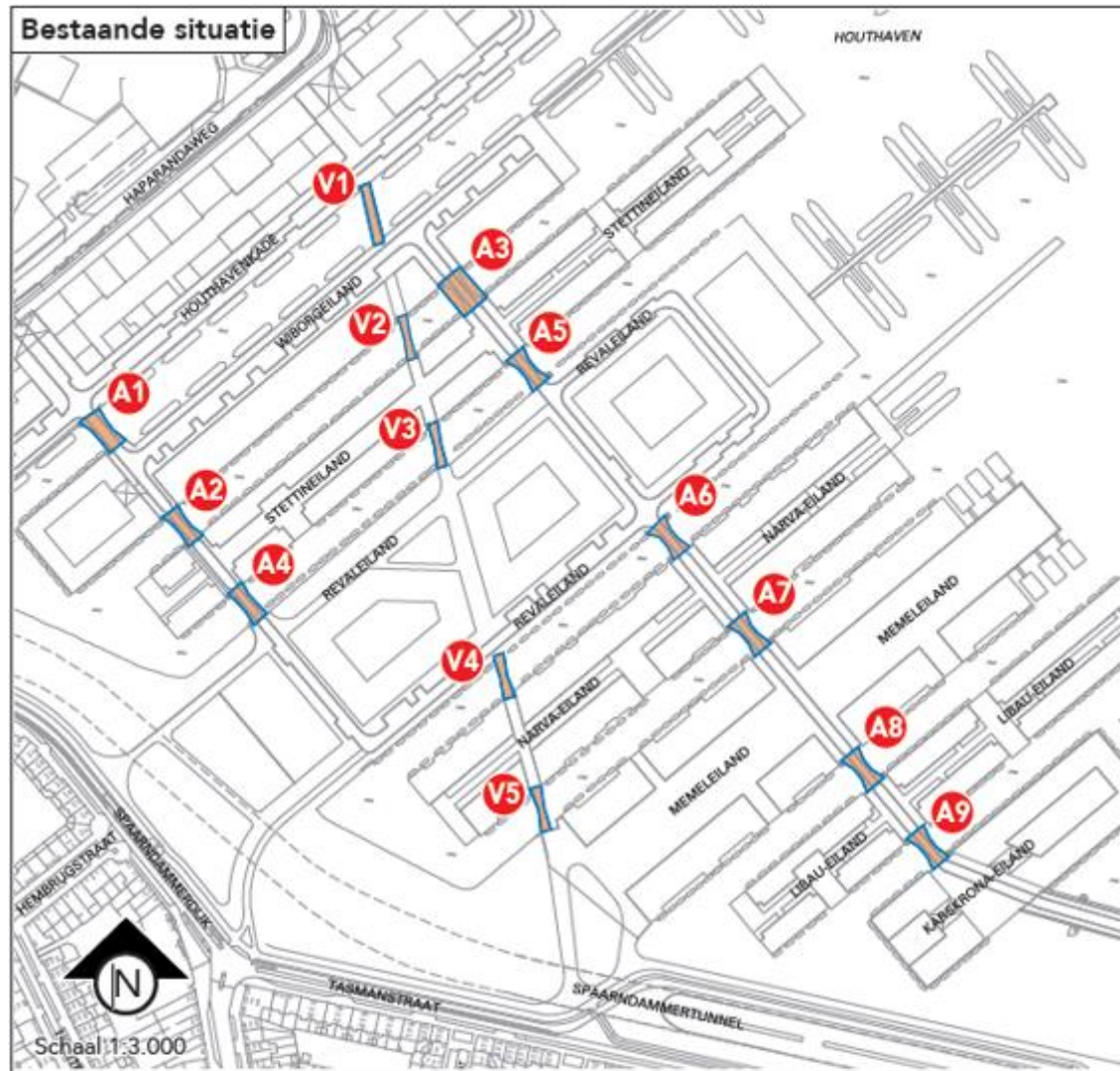
*Peter Teesink,  
gemeentesecretaris*

## **Toelichting:**

Met City Data heeft Amsterdam een mooi digitaal platform met informatie in de meest brede zin, over de stad. City Data biedt daarmee ook de mogelijkheid om een lang gekoesterde wens in vervulling te laten gaan, namelijk om informatie over openbare ruimten van Amsterdam aan te bieden. Vanaf het najaar 2018 is Basis Informatie bezig geweest om relevante informatie van de ca. 6200 vastgestelde openbare ruimten in te voeren. Het gaat daarbij met name over de oorsprong van de vastgestelde namen van straten, pleinen, bruggen, wateren, etc. Alle namen zijn gecontroleerd op juistheid en volledigheid en waar nodig aangevuld. Met dit voorstel worden de geconstateerde fouten hersteld. Een aantal brug- en straatnamen moet om uiteenlopende redenen worden ingetrokken of gewijzigd. Daarnaast moet de begrenzing (locatie) van een aantal bruggen worden gewijzigd.

*Een vaststelling van naamgeving voor openbare ruimten is een feitelijke handeling en geen besluit in de zin van de Algemene wet bestuursrecht en dus niet vatbaar voor bezwaar of beroep*

**Bijlage**  
Situatietekening




**Gemeente  
Amsterdam**

**RVE Basisinformatie**

Telefoon 020 253 9327  
 DBI.Vastgoedregistratie@amsterdam.nl  
 www.amsterdam.nl/dbi

Bijlage bij:

Naamgeving openbare ruimten: vaststellen en wijzigen  
Helsingforsbrug o.a. in gebied Houthavens

Vaststellen:

Autobrugnamen:

- A1 Helsingforsbrug
- A2 Koningsbergenbrug
- A3 Wismarbrug
- A4 Stralsundbrug
- A5 Rostockbrug
- A6 Kronstadtbrug
- A7 Pernaubrug
- A8 Kalmarbrug
- A9 Lübeckbrug

Voetgangersbrugnamen:

- V1 Elseneurlbrug
- V2 Kolbergbrug
- V3 Pilaubrug
- V4 Wisbybrug
- V5 Windaubrug

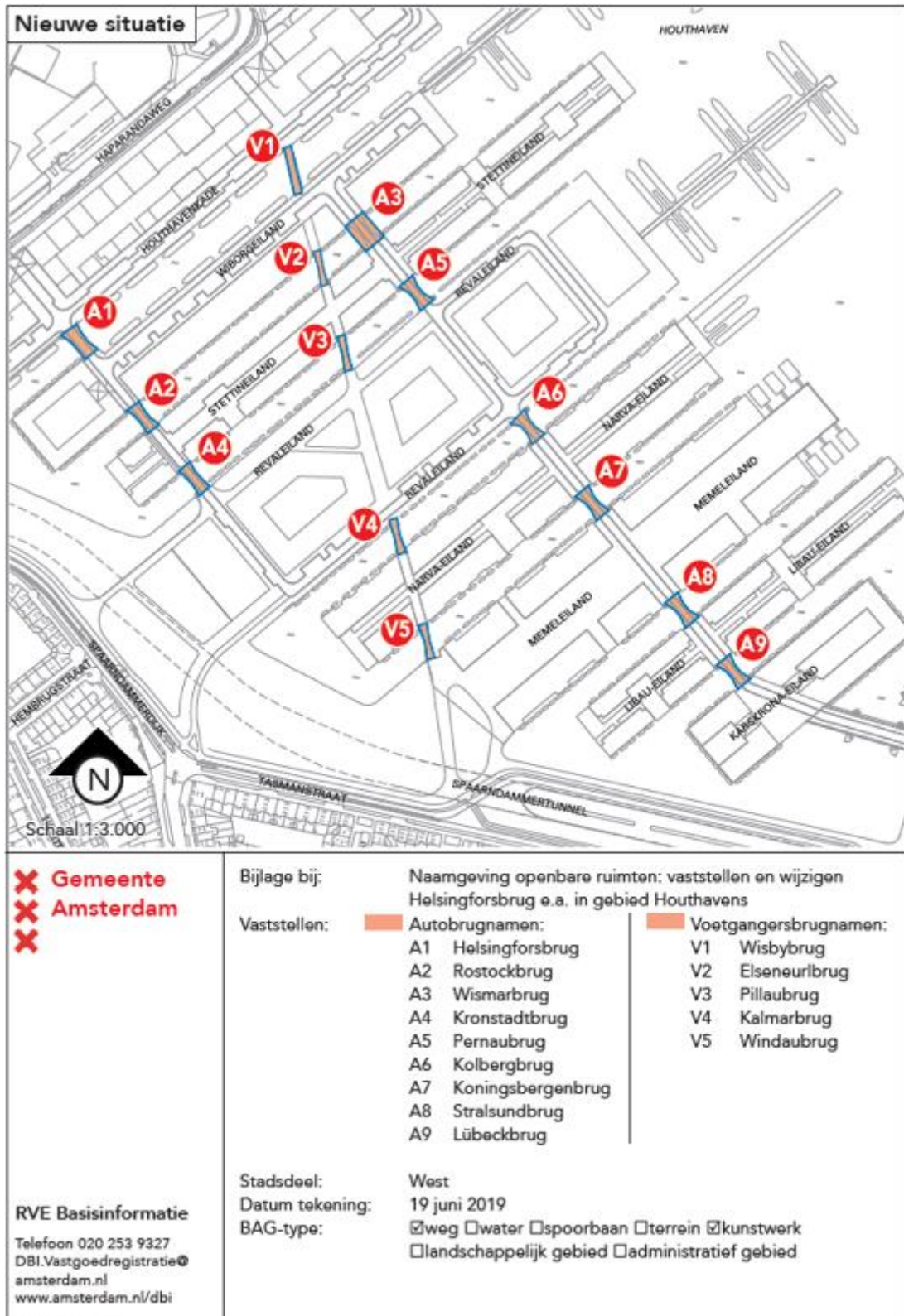
Stadsdeel: West

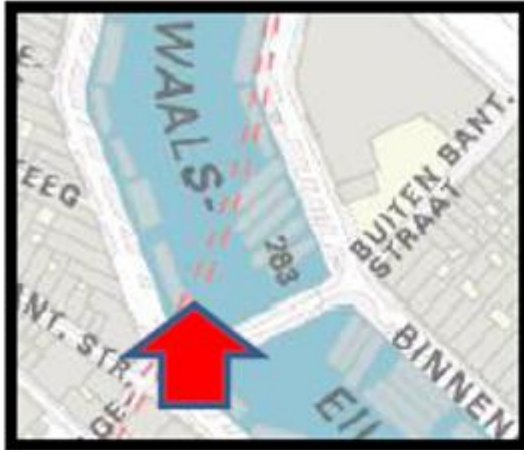
Datum tekening: 19 juni 2019

BAG-type:

- weg water spoorbaan terrein kunstwerk  
landschappelijk gebied administratief gebied

2019 - OR0465E





Waalseilandbrug



Kolkwaterkering