

Straatnaamgeving Alblasserdamstraat

Het college van burgemeester en wethouders van de gemeente Rotterdam,

Gelezen het voorstel van de directie Gebieden, Participatie en Stadsarchief, Cluster Dienstverlening van 28 mei 2018 (str.n.cie. 3031241);

gelet op het ter zake ingekomen ambtsbericht van de Commissie van advies inzake straatnamen, het advies van de gebiedscommissie IJsselmonde ten aanzien van de punten I. en II., alsmede op de bepalingen van de Verordening op de straatnamen en de nummering van gebouwen en onbebouwde terreinen;

besluit:

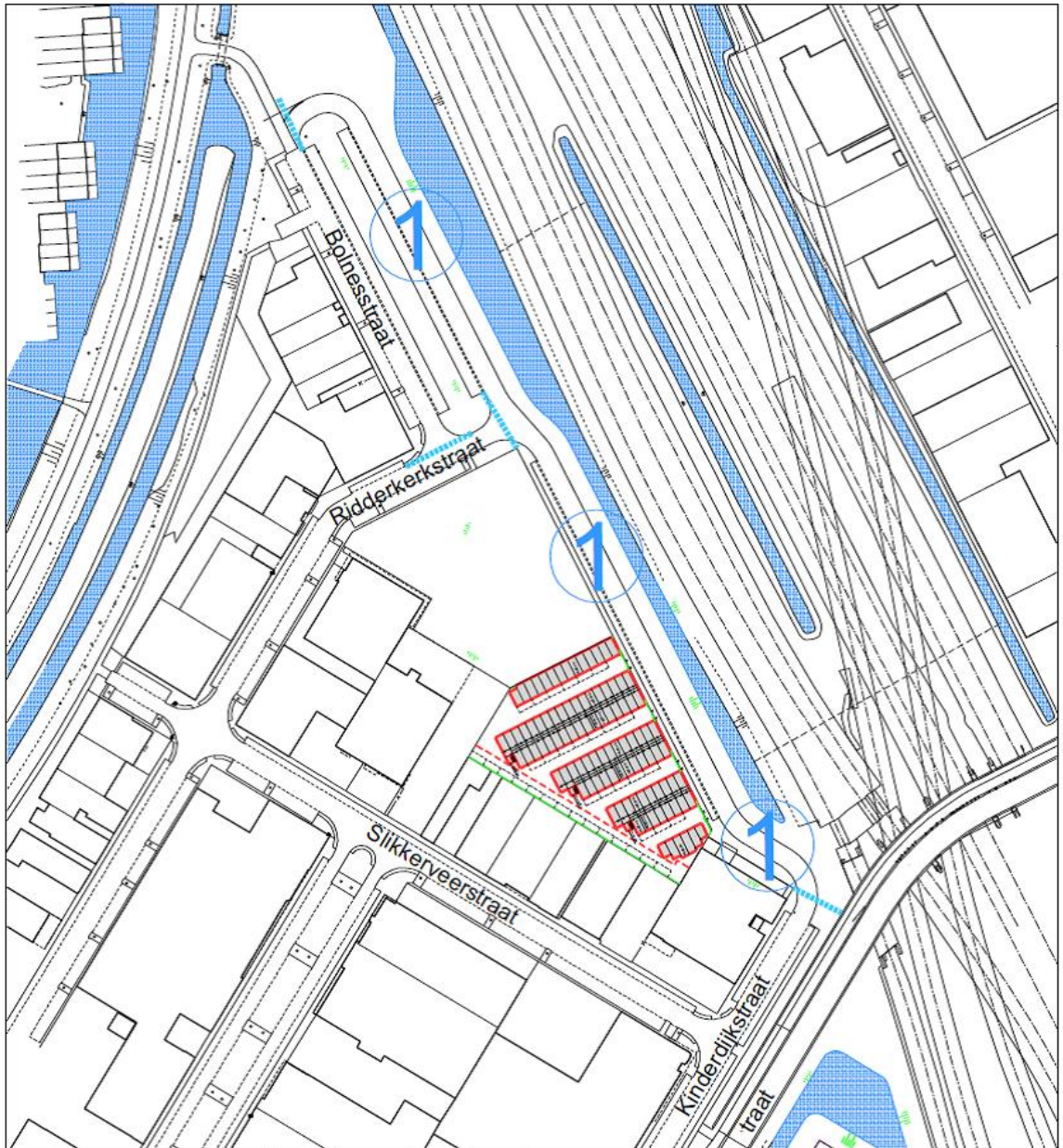
- I. Te benoemen:
De verbinding die op de bijgevoegde tekening STR_2018-03 is aangeduid met het cijfer 1:
 1. **Alblasserdamstraat**
- II. Te bepalen dat dit besluit met ingang van heden van kracht wordt.



Aldus vastgesteld namens het college van burgemeester en wethouders van Rotterdam op 30 mei 2018.

*De wethouder Veiligheid, Handhaving en Buitenruimte,
B.J. Eerdmans*

Toelichting:

Ad.I. De naam van deze straat sluit aan bij de omliggende straten, die alle zijn vernoemd naar plaatsen ten zuidoosten van Rotterdam (onder meer Bolnes, Slikerveer, Ridderkerk, Kinderdijk).



STRAATNAMENING	Gemeentebld 2018			
	Nummer			
	datum : 15.3.2018			
	schaal: 1: 2000			
	tekenaar: F. van Steel			
	formaat: A4			
 Gemeente Rotterdam				
STADSBEHEER		TE BENOEMEN: ① Alblasterdamstraat		
		②		
		③		
		④		
		⑤		
		⑥		
		⑦		
LOKATIE : Kinderdijkstraat ...		TEK.NR.: STR_2018 - 03 ...		

Dit gemeentebblad 2018, nummer 76, is uitgegeven op 4 juni 2018 en ligt op dins-, woens- en donderdagen van 9.00 tot 13.00 uur ter inzage bij het Bestuurlijk Informatiecentrum Rotterdam (BIR), locatie Wacht-ruimte Timmerhuis, Halve Maanpassage 1 (trap op, melden bij Informatiebalie)
(Zie ook: www.bis.rotterdam.nl – Regelgeving of Gemeentebbladen chronologisch)