



Wijziging Verordening op het gebruik van parkeerplaatsen en de verlening van vergunningen voor het parkeren 2016

Het college van burgemeester en wethouders

Besluit:

1. Alle tien parkeerplaatsen aan de Louis Davidsstraat omzetten van betaaldparkeerregime naar bewonersregime, op basis van artikel 2 lid 3 van de Verordening op het gebruik van parkeerplaatsen en de verlening van vergunningen voor het parkeren 2016 gemeente Zandvoort.
2. De bestaande Bijlage 1 van *Verordening op het gebruik van parkeerplaatsen en de verlening van vergunningen voor het parkeren 2016 gemeente Zandvoort* (parkeerverordening) en bestaande Bijlage 1 van de *Parkeerbelastingverordening 2016 Gemeente Zandvoort* (parkeerbelastingverordening) in te trekken;
3. De nieuwe Bijlage 1 van *Verordening op het gebruik van parkeerplaatsen en de verlening van vergunningen voor het parkeren 2016 gemeente Zandvoort* (parkeerverordening) en de nieuwe Bijlage 1 van de *Parkeerbelastingverordening 2016 Gemeente Zandvoort* (parkeerbelastingverordening) vast te stellen.

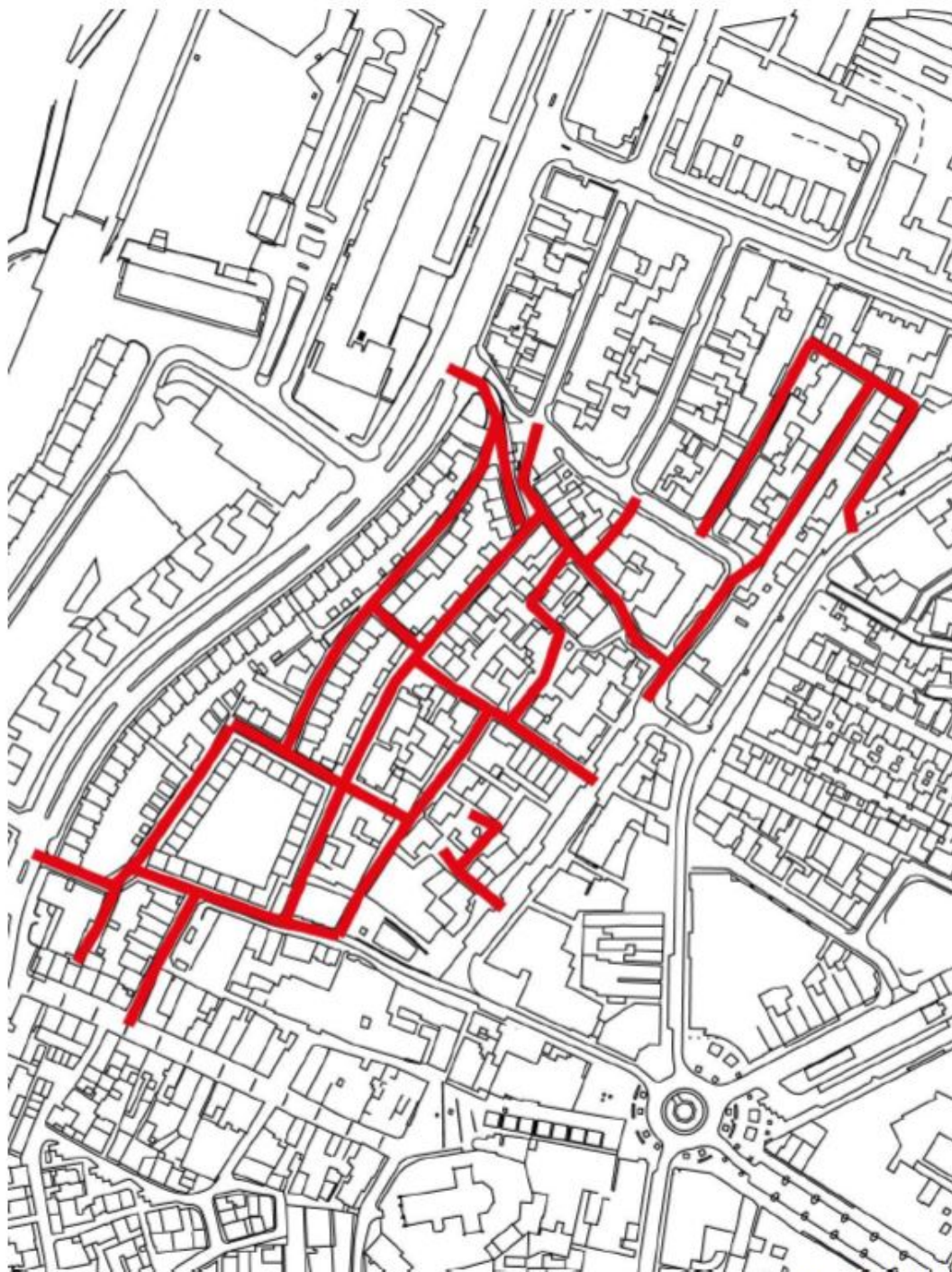
Zandvoort, 15 mei 2018

de secretaris,

de burgemeester



Bijlage 1. Verordening op het gebruik van parkeerplaatsen en de verlening van vergunningen voor het parkeren 2016



Schaal 1:2500

Kaart 1: Het BEL regime in de Noordbuurt

Straten waar een vergunning aangevraagd kan worden voor; en indien mogelijk geparkeerd kan worden met:

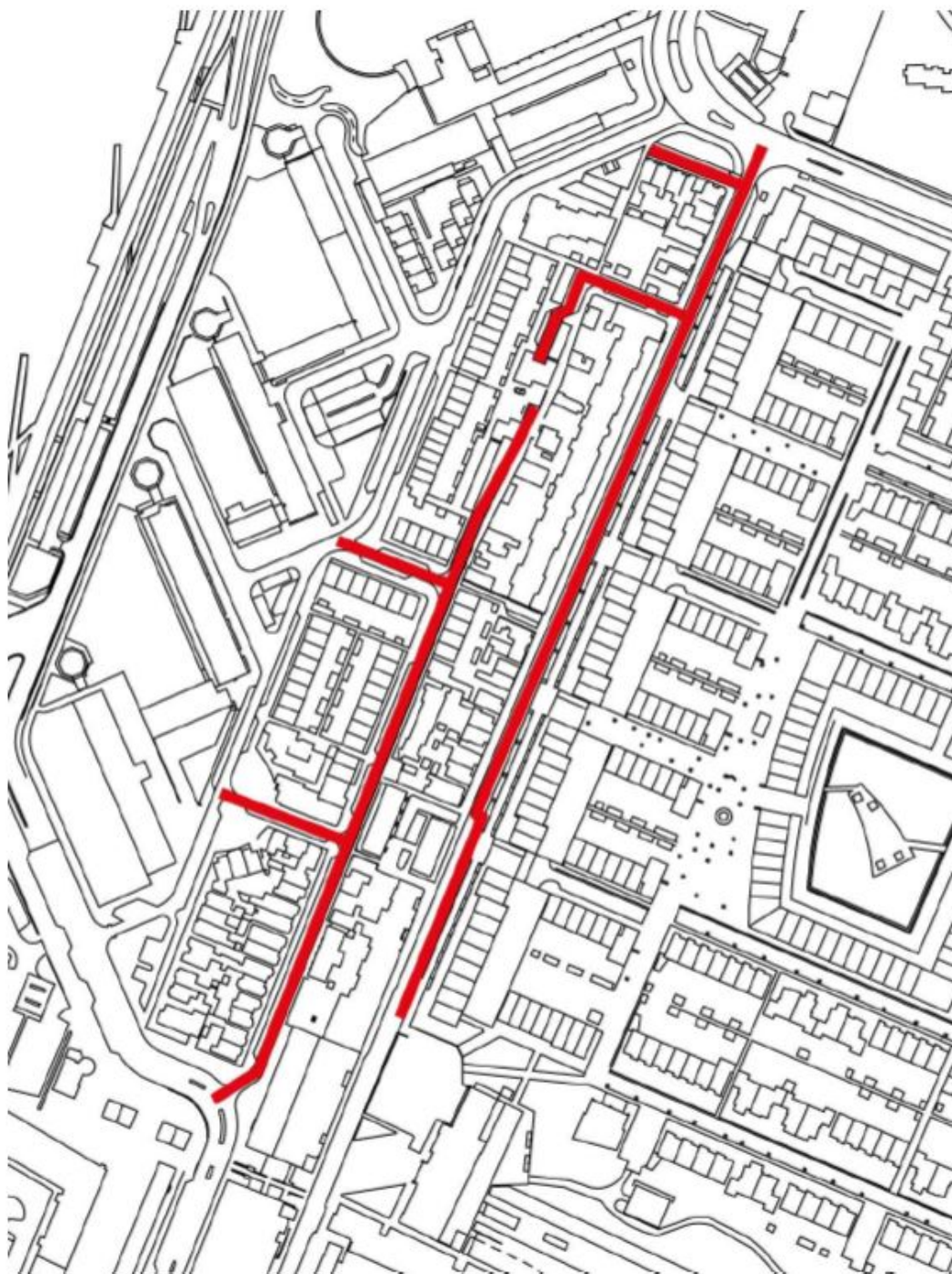
— BEL vergunningen
 — PAP vergunningen
 — Bewonersvergunning

BEL-regime Noordbuurt

Achterom
 Agnetastraat
 Dorpsplein



Bodeweg
Gasthuisstraat
Gasthuisplein (tussen Gasthuisstraat en Sandrinastraat)
Jan Snijerplein
Kruisstraat
Noorderstraat
Pakveldstraat
Rozenobelstraat
Spoorbuurtstraat
Sandrinastraat
Wagemakerspad
Swaluëstraat (tussen de Pakveldstraat en de Achterweg)
Achterweg
Smedestraat
Voermanderijpad



Schaal 1:2500

Kaart 2: Het BEL regime in de Admiralenbuurt

Straten waar een vergunning aangevraagd kan worden voor; en indien mogelijk geparkeerd kan worden met:

— BEL vergunningen
 — PAP vergunningen
 — Bewonersvergunning

BEL-regime Admiralenbuurt

Van Speijkstraat even zijde vanaf 94 t/m 174
 Van Speijkstraat oneven zijde vanaf 1 t/m 201
 Van Kinsbergenstraat
 Secretaris Bosmanstraat
 Dr. Smitsstraat






Ontvanger Schoutenstraat
Jan Evertsenstraat



Schaal 1:2500

Kaart 3: Het BEL regime in de Zuidbuurt

Straten waar een vergunning aangevraagd kan worden voor, en indien mogelijk geparkeerd kan worden met:

 BEL vergunningen  PAP vergunningen  Bewonersvergunning

BEL-regime Zuidbuurt

Buureweg
Duinstraat
Duinweg



Poststraat
 Kerkdwarspad
 Schelpenplein
 Westerstraat
 Kerkpad
 Bakkerstraat
 Zuidbuurt



Schaal 1:2500

Kaart 4: Het BEL regime in de Parkbuurt

Straten waar een vergunning aangevraagd kan worden voor; en indien mogelijk geparkeerd kan worden met:

— BEL vergunningen
 — PAP vergunningen
 — Bewonersvergunning



BEL-regime Parkbuurt

Marnix van St. Aldegondestraat

Oosterparkstraat

Thorbeckestraat (Zuidzijde, aan de zijde van de Watertoren)

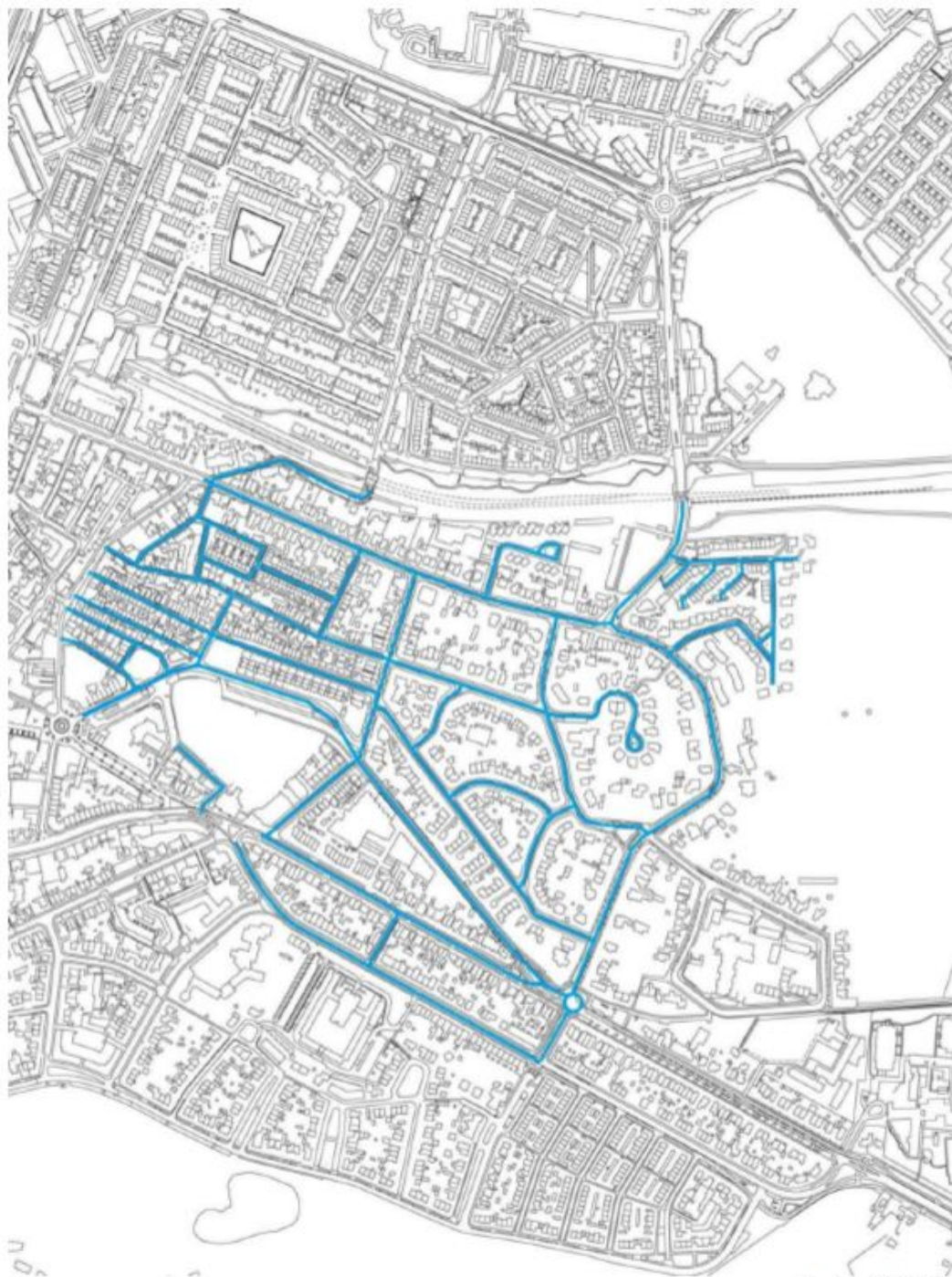
Torenstraat

Westerparkstraat

Nassauplein

De Wittstraat

Ir. G. Friedhoffplein (het parallelle weggedeelte voor de huisnummers 1 t/m 7 aan beide zijden)



Schaal 1:7500

Kaart 5: Het Bewonersregime in de Oostbuurt en Koninginnebuurt

Straten waar een vergunning aangevraagd kan worden voor, en indien mogelijk geparkeerd kan worden met:

— BEL vergunningen
 — PAP vergunningen
 — Bewonersvergunning

Bewonersvergunning Oostbuurt, Koninginnebuurt

LAmistraat

Beatrixplantsoen

Cornelis Slegersstraat even huisnummers 10 t/m 22

Diaconiedwarsstraat

Diaconiehuisstraat






Emmaweg
Dr. C.A. Gerkestraat (oneven zijde tussen van nummer 1 t/m 97 en aan de even zijde van nummer 2 t/m 54)
Haarlemmerstraat
Haltestraat (Adressen: oneven nummers 71 t/m 83 en even nummers 64 t/m 96)
Hobbemastraat
Hulsmanstraat
Jan Steenstraat
Julianaweg
Kanaalweg
Koninginneweg
Koningstraat
Kostverlorenstraat
Louis Davidsstraat
Max Euwestraat
Nieuwstraat
Oosterstraat
Prinsesseweg
Regentesseweg
Schoolplein
Schoolstraat
Sophiaweg
Tolweg (huisnummers 2,4)
Van Ostadestraat
Van Stolbergweg
Weimarweg
Wilhelminaweg
Willemstraat



Schaal 1:5000

Kaart 6: Het PAP regime in de Noord-, Stations-, en Fenemabuurt

Straten waar een vergunning aangevraagd kan worden voor; en indien mogelijk geparkeerd kan worden met:

 BEL vergunningen  PAP vergunningen  Bewonersvergunning

PAP-regime Noord-/Stations-/Fenemabuurt

Brugstraat

Engelbertsstraat (m.u.v. Betaald parkeren voor de Passage-winkeltjes tussen Zeestraat en Heemskerckstraat en het De Favaugeplein)

Eltzbacherstraat

Ir. E.J.J. Kuinderstraat






Burg. van Fenemapplein
Prinsenhofstraat (m.u.v. de parkeervakken bij de aansluiting van de Pakveldstraat)
Schuitengat
Stationsstraat
Stationsplein
Van Speijkstraat (huisnummers 2 t/m 92 aan de even zijde)
Zeestraat
Swaluëstraat (vanaf het Zandvoortse museum tot de Pakveldstraat; m.u.v. het parkeerterrein achter het gemeentehuis)



Schaal 1:5000

Kaart 7: Het PAP regime in de Admiralenbuurt

Straten waar een vergunning aangevraagd kan worden voor; en indien mogelijk geparkeerd kan worden met:

 BEL vergunningen  PAP vergunningen  Bewonersvergunning

PAP-regime Admiralenbuurt

Karel Doormanstraat

Van Galenstraat

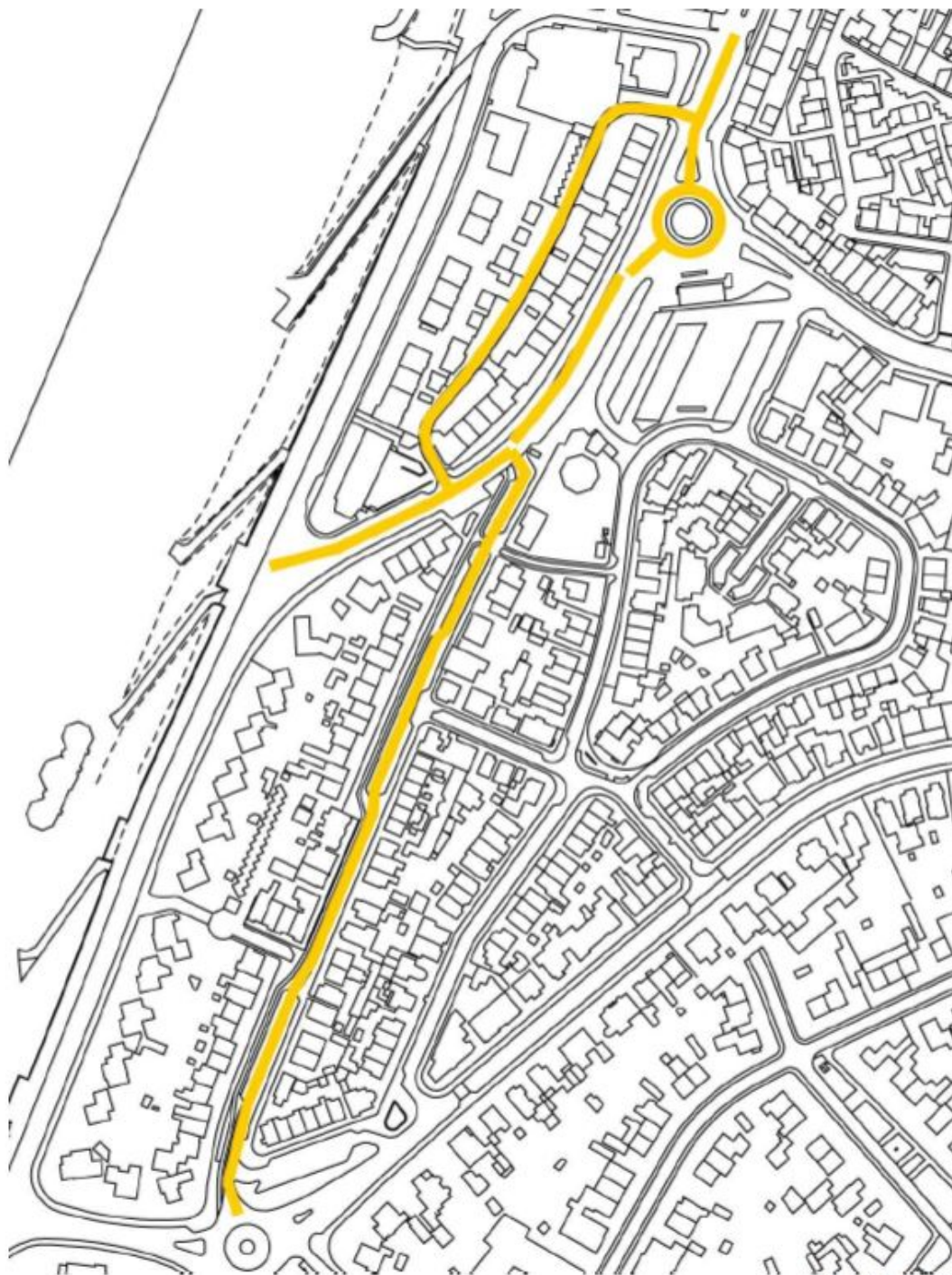
Jac. Van Heemskerckstraat (weggedeelte aan de achterzijde van de flat)

Piet Heinstraat

Tjerk Hiddestraat



Dr. Joh. G. Mezgerstraat
 De Ruyterstraat
 Trompstraat
 Burg. Van Alphenstraat
 Rob Slotemakerstraat



Schaal 1:2500

Kaart 8: Het PAP regime in de Parkbuurt

Straten waar een vergunning aangevraagd kan worden voor, en indien mogelijk geparkeerd kan worden met:

— BEL vergunningen
 — PAP vergunningen
 — Bewonersvergunning



PAP-regime Parkbuurt

Marisstraat

Thorbeckestraat (noordzijde, inclusief de parkeervakken aan de zuidzijde ten westen van de Marisstraat)




Vuurboetstraat



Schaal 1:5000

Kaart 9: Het PAP regime in de Brederodebuurt

Straten waar een vergunning aangevraagd kan worden voor; en indien mogelijk geparkeerd kan worden met:

 BEL vergunningen  PAP vergunningen  Bewonersvergunning

PAP-regime Brederodebuurt

Hogeweg (m.u.v. de parkeervakken voor de huisnummers 1 t/m 5)






Zuiderstraat
Paradijsweg
Brederodestraat (parkeervakken voor de huisnummers 1 t/m 102a en huisnummer 104 aan de even en oneven zijde)
Dr. de Visserstraat
Dr. Schaepmanstraat
De Savornin Lohmanstraat
Mr. Troelstrastraat
Dr. Kuijperstraat
Lijsterstraat
ir. G. Friedhoffplein (met uitzondering van de parkeervakken voor de huisnummers 1 t/m 7 aan beide zijden van de weg)
Cort van der Lindenstraat (gedeelte tussen Ir. G. Friedhoffplein / hoek Lijsterstraat).
Frans Zwaanstraat (tussen de Lijsterstraat en de Patrijzenstraat)



Schaal 1:2500

Kaart 10: Het PAP regime op Zuid

Straten waar een vergunning aangevraagd kan worden voor; en indien mogelijk geparkeerd kan worden met:

 BEL vergunningen  PAP vergunningen  Bewonersvergunning



Schaal 1:10000

Kaart 11: Randgebieden

Straten waarin belanghebbenden de volgende vergunningen kunnen aanvragen voor het aangrenzende gebied:

 BEL vergunningen  PAP vergunningen  Bewonersvergunning

Mengvormen zijn gekleurd in beide kleuren.

De Randgebieden komen in aanmerking voor de volgende parkeervergunningen:



PAP of BEL Noord-/Stations-/Fenemabuurt

Oneven zijde van de Haltestraat
Oneven zijde van de Kerkstraat
Kerkplein
Kosterstraat
Badhuisplein
Strandweg
Boulevard De Favauge
Gasthuisplein
Kleine Krocht

PAP of BEL Parkbuurt of Zuidbuurt

Even zijde van de Kerkstraat

PAP Brederodebuurt

Boulevard Paulus Loot
Brederodestraat huisnummer 103 en vanaf 105 (even en oneven zijde)
Grote Krocht
Oranjestraat
Prins Mauritsstraat
Seinpostweg

Bewonersvergunning Oostbuurt en Koninginnebuurt

Even zijde van de Haltestraat
Raadhuisplein
Louis Davidscarre 1
Cornelis Slegersstraat even en oneven huisnummers 1 t/m 8