

Straatnaamgeving Hormuzstraat e.a.

Het college van burgemeester en wethouders van de gemeente Rotterdam,

Gelezen het voorstel van de Bestuurs- en Concernondersteuning van 9 juni 2016 (str.n.cie.1969097);

gelet op het ter zake ingekomen ambtsbericht van de Commissie van advies inzake straatnamen, na kennisgeving aan het Havenbedrijf N.V. ten aanzien van punt I. en II., alsmede op de bepalingen van de Verordening op de straatnamen en de nummering van gebouwen en onbebouwde terreinen;

besluit:

I. Te benoemen

De straat die op de bijgevoegde tekening STR_2015-14 is aangeduid met het cijfer 1:

1. Hormuzstraat

En met het cijfer 2:

2. Luzonstraat

II. Te bepalen dat dit besluit met ingang van heden van kracht wordt.

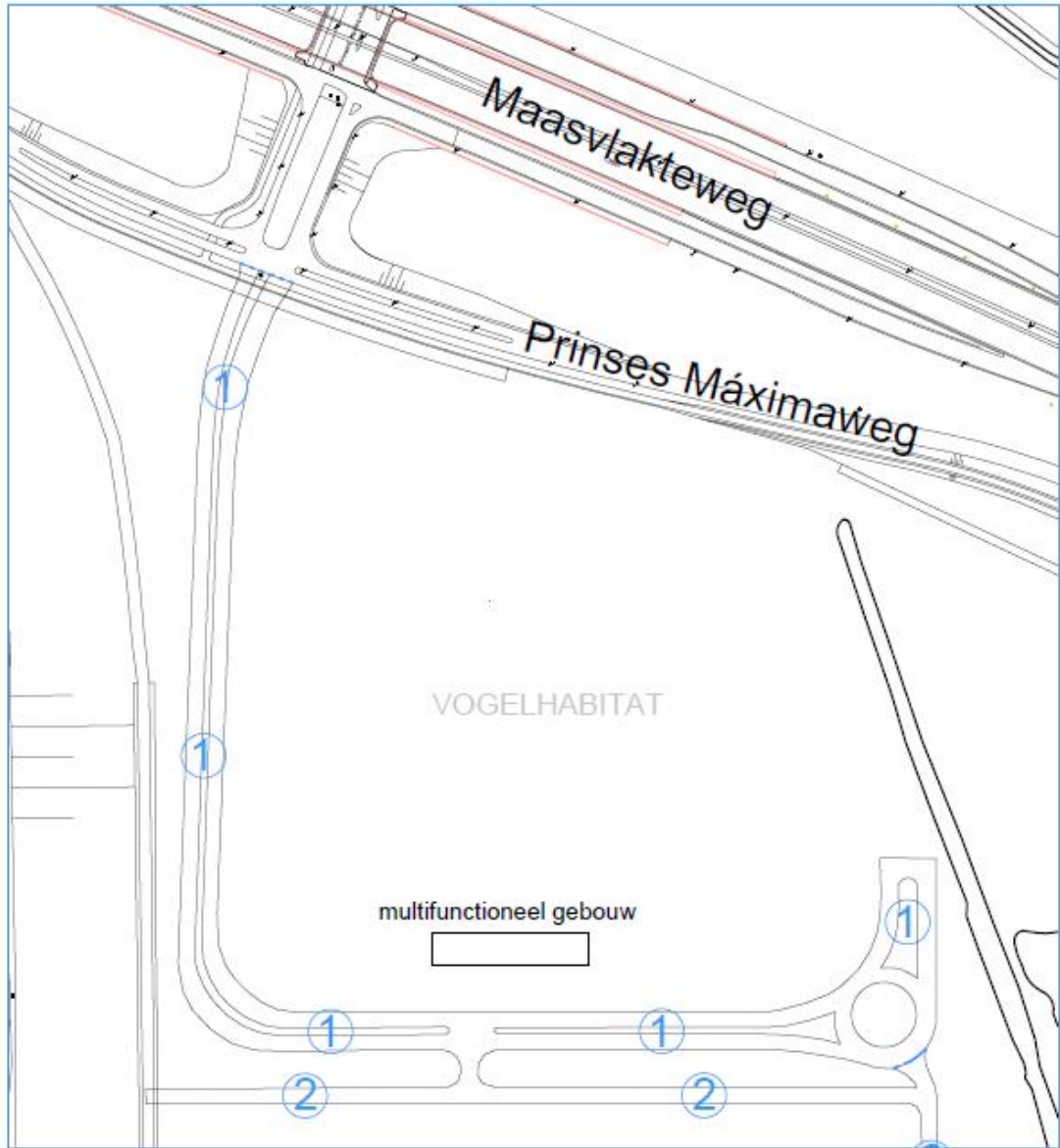
Aldus vastgesteld namens het college van burgemeester en wethouders van Rotterdam op 13 juni 2016.



*De wethouder Veiligheid, Handhaving en Buitenruimte,
B.J. Eerdmans*

Toelichting:

Ad.I.

Het Havenbedrijf wil de thematiek van de zeestraten, die in het aangrenzende bedrijventerrein Distripark is ingezet, voortzetten in Maasvlakte Plaza. Hormuz is een zeestraat tussen de Perzische Golf en de Golf van Oman, Luzon is een zeestraat tussen Taiwan en de Filippijnen.



Gemeentebiad .2016		TE BENQEMEN:	
Nummer		① Hormuzstraat	
datum : 6-6-2016		② Luzonstraat	
schaal: 1:2500	
tekenaar: F.Franzelli / F. van Steel		
formaat: A4	
		
		LOKATIE:	
Gemeente Rotterdam		TEK.NR.:	
STADSBEHEER		2e Maasvlakte	
		STR_2015.-14....	

Dit gemeentebblad 2016, nummer 101, is uitgegeven op 17 juni 2016 en ligt op werkdagen van 8.30 tot 16.00 uur ter inzage bij het Bestuurlijk Informatiecentrum Rotterdam (BIR), locatie Stadswinkel Centrum, Coolingsingel 40 (zijde Doelwater, tegenover hoofdbureau politie)
(Zie ook: www.bis.rotterdam.nl – Regelgeving of Gemeentebbladen chronologisch)