

Naamgeving openbare ruimte: Vaststellen Zeeburgertunnel en andere in Amsterdam

Onderwerp

Naamgeving openbare ruimte: Vaststellen Zeeburgertunnel en andere in Amsterdam

Burgemeester en wethouders van Amsterdam

Gelet op:

- a. artikel 108 van de Gemeentewet
- b. artikel 6 van de Wet basisregistraties adressen en gebouwen (BAG)
- c. artikel 4 van de Verordening op de vastgoedregistratie Amsterdam 2011
- d. artikel 12a van het Reglement vastgoedregistratie Amsterdam 2011,

Brengen ter algemene kennis dat zij in hun vergadering van 4 oktober 2016

De volgende openbare ruimten hebben vastgesteld:

- Zeeburgertunnel (type kunstwerk in de basisregistraties adressen en gebouwen) (BAG)
- Zeeburgerbrug (BAG-type kunstwerk)
- Schellingwouderbrug (BAG-type kunstwerk)
- Oranjesluizen (BAG-type kunstwerk)
- Prins Willem Alexandersluis (BAG-type kunstwerk)
- Amsterdamse Brug (BAG-type kunstwerk)
- Voorboezem (BAG-type water)
- Syphonsluis (BAG-type kunstwerk)
- Piet Heintunnel (BAG-type kunstwerk)
- IJ-tunnel (BAG-type kunstwerk)
- Michiel de Ruijtertunnel (BAG-type kunstwerk)
- Coentunnel (BAG-type kunstwerk)
- Tweede Coentunnel (BAG-type kunstwerk)
- Spaarndammertunnel (BAG-type kunstwerk)

Met een afbakening overeenkomstig de bijbehorende situatietekening.

Burgemeester en wethouders voornoemd,

E.E. van der Laan, burgemeester A.H.P. Van Gils, secretaris

Toelichting op vaststellen Zeeburgertunnel en andere in Amsterdam

Met de invoering in 2009 van de Basisregistraties Adressen en Gebouwen (BAG) zijn

Aanvankelijk de openbare ruimten geregistreerd waaraan adresseerbare objecten zijn

gelegen. Daarnaast worden ook de overige openbare ruimten in Amsterdam in de BAG benoemd, waarvan de vindbaarheid onder andere in het kader van openbare orde en veiligheid, noodzakelijk is. In het kader daarvan wordt voorgesteld de onderstaande openbare ruimten vast te stellen en op te nemen in de BAG: Zeeburgertunnel, Zeeburgerbrug, Schellingwouderbrug,

Oranjesluizen, Prins Willem Alexandersluis, Amsterdamse Brug, Voorboezem,

Syphonsluis, Piet Heintunnel, IJ-tunnel, Michiel de Ruijtertunnel, Coentunnel, Tweede Coentunnel en Spaarndammertunnel.

Bijlage

Situatietekening



<p>  Gemeente Amsterdam </p> <p>Basisinformatie</p> <p>Telefoon 020 253 9327 DBI.Vastgoedregistratie@amsterdam.nl www.amsterdam.nl/dbi</p>	<p>Bijlage bij: Naamgeving openbare ruimten: vaststellen begrenzing Zeeburgertunnel en andere in Amsterdam</p> <p>Vaststellen:  Zeeburgertunnel</p> <p>Datum tekening: 19 september 2016</p> <p>BAG-type: <input type="checkbox"/>weg <input type="checkbox"/>water <input type="checkbox"/>spoorbaan <input type="checkbox"/>terrein <input checked="" type="checkbox"/>kunstwerk <input type="checkbox"/>landschappelijk gebied <input type="checkbox"/>administratief gebied</p> <p>1/10</p>
---	--

2016 - OR0200



⌘ Gemeente
⌘ Amsterdam
⌘

Basisinformatie

Telefoon 020 253 9327
DBI.Vastgoedregistratie@
amsterdam.nl
www.amsterdam.nl/dbi

Bijlage bij:

Vaststellen:

Datum tekening:

BAG-type:

Naamgeving openbare ruimten: vaststellen
begrenzing Zeeburgertunnel en andere in Amsterdam

— Zeeburgerbrug

19 september 2016

weg water spoorbaan terrein kunstwerk
landschappelijk gebied administratief gebied

2/10




**Gemeente
Amsterdam**

Basisinformatie
 Telefoon 020 253 9327
 DBI.Vastgoedregistratie@
 amsterdam.nl
 www.amsterdam.nl/dbi

Bijlage bij:


Vaststellen:

Datum tekening:

BAG-type:

3/10

Naamgeving openbare ruimten: vaststellen
 begrenzing Zeeburgertunnel en andere in Amsterdam

 Schellingwouderbrug

19 september 2016

weg water spoorbaan terrein kunstwerk

landschappelijk gebied administratief gebied


2016 - OR0200



**X Gemeente
X Amsterdam
X**

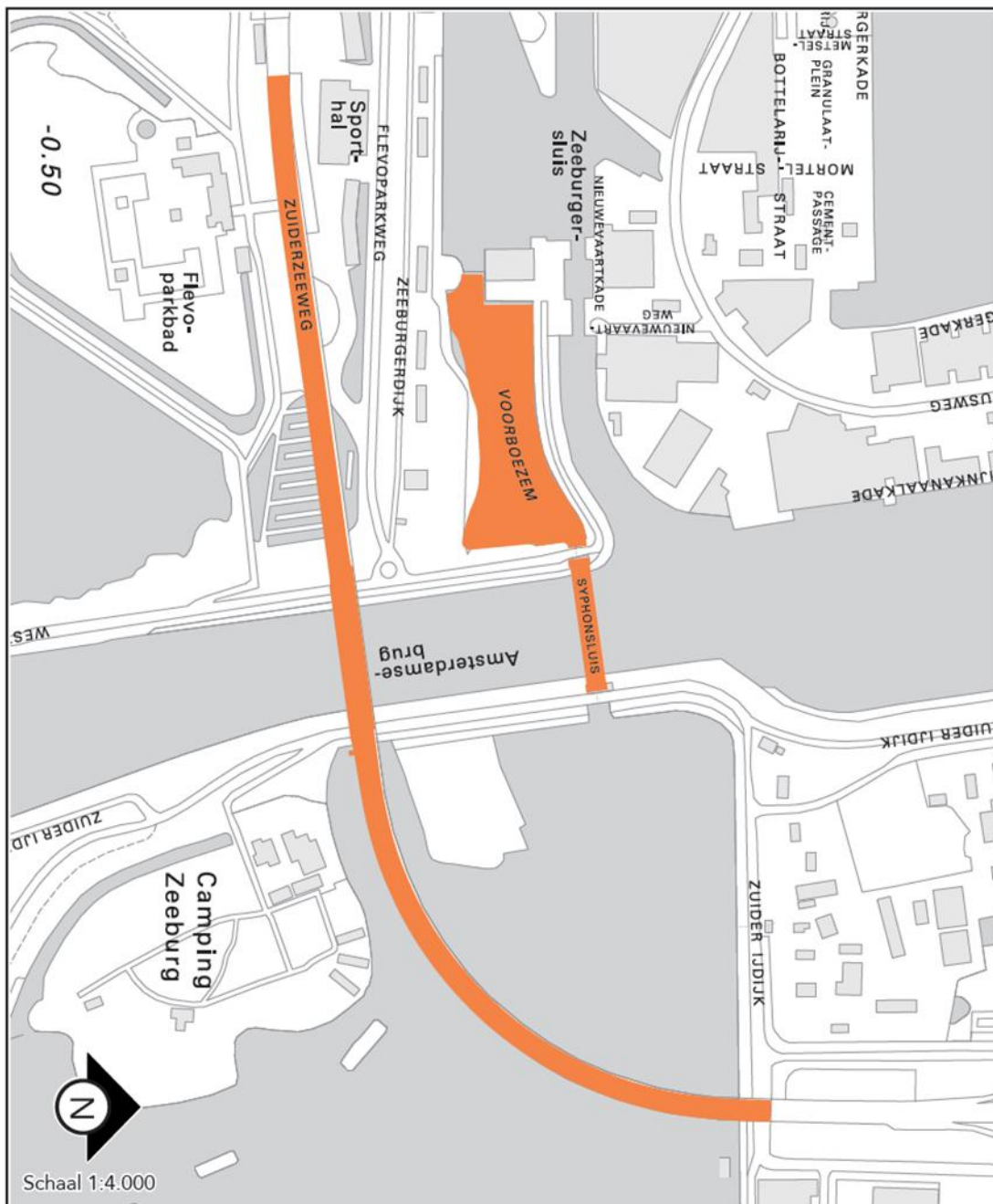
Basisinformatie

Telefoon 020 253 9327
DBI.Vastgoedregistratie@
amsterdam.nl
www.amsterdam.nl/dbi

Bijlage bij: Naamgeving openbare ruimten: vaststellen
begrenzing Zeeburgertunnel en andere in Amsterdam
Vaststellen:  Oranjesluizen en Prins Willem Alexandersluis
Datum tekening: 19 september 2016
BAG-type: weg water spoorbaan terrein kunstwerk
landschappelijk gebied administratief gebied

4/10

2016 - OR0200




**Gemeente
Amsterdam**

Basisinformatie

Telefoon 020 253 9327
 DBI.Vastgoedregistratie@
 amsterdam.nl
 www.amsterdam.nl/dbi

Bijlage bij:


Vaststellen:

Datum tekening:

BAG-type:

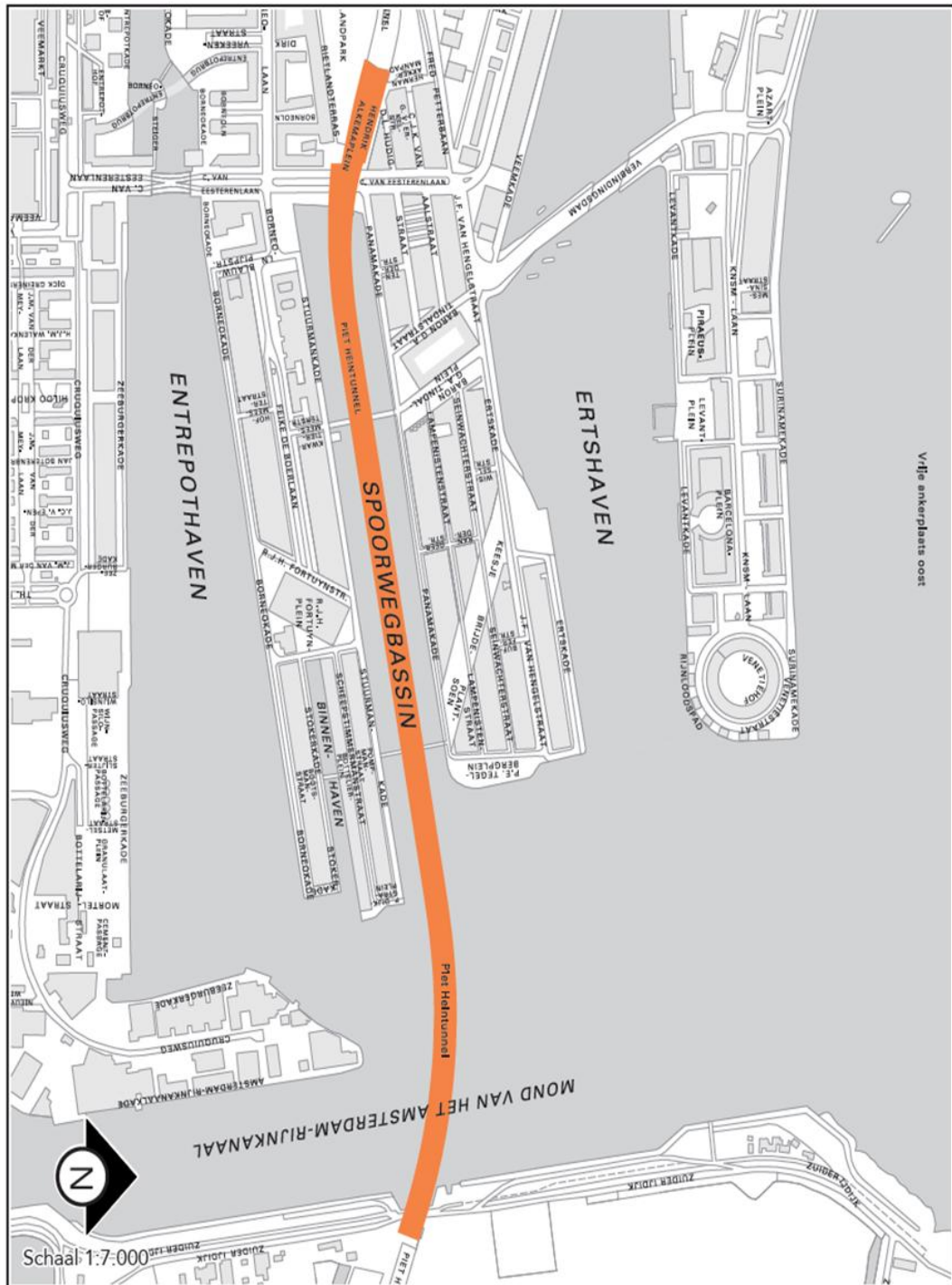
5/10

Naamgeving openbare ruimten: vaststellen
 begrenzing Zeeburgertunnel en andere in Amsterdam


 Amsterdamse Brug, Voorboezem en Syphonsluis
 19 september 2016

weg water spoorbaan terrein kunstwerk
 landschappelijk gebied administratief gebied

2016 - OR0200

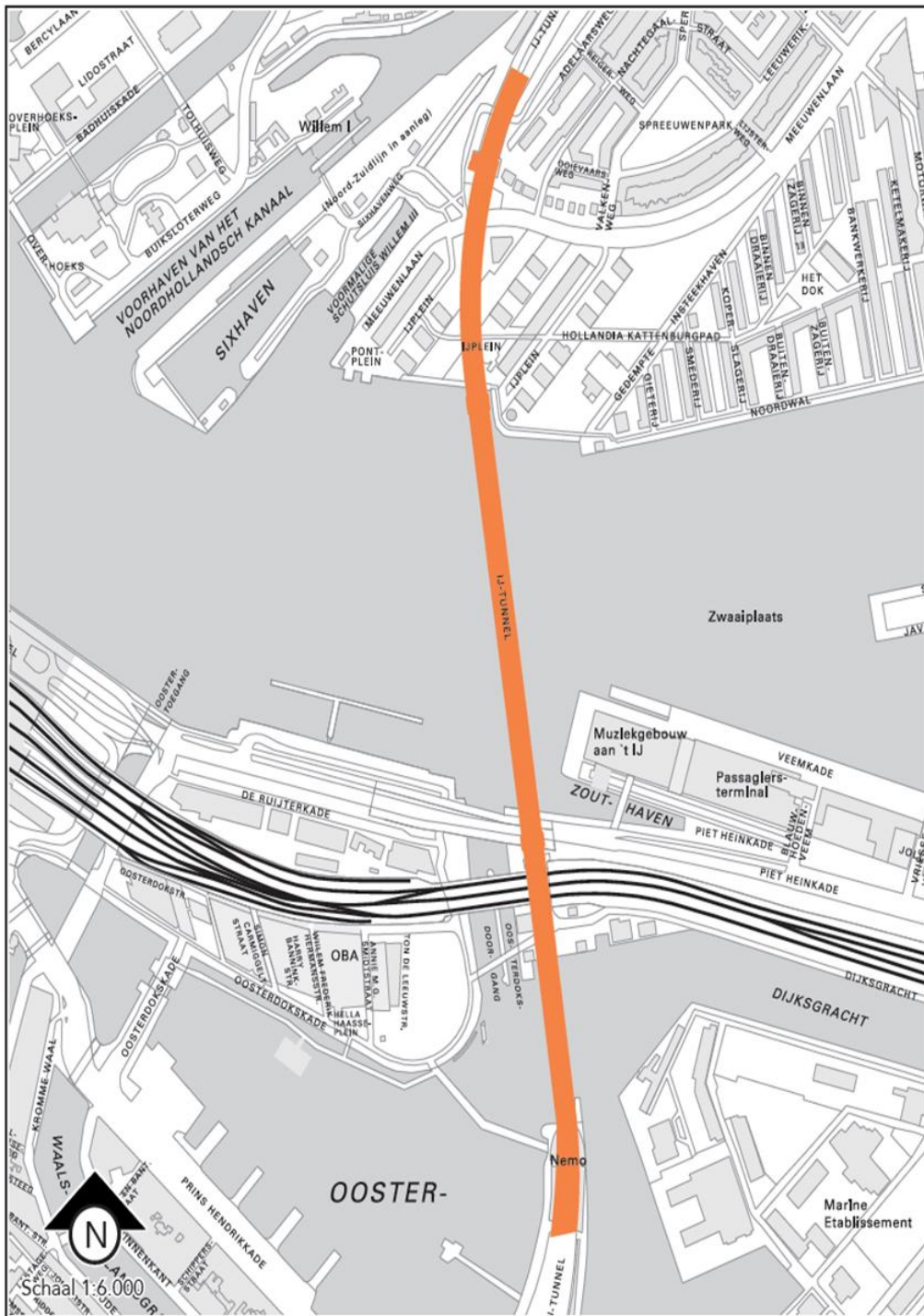





Gemeente Amsterdam
Basisinformatie
 Telefoon 020 253 9327
 DBI.Vastgoedregistratie@amsterdam.nl
 www.amsterdam.nl/dbi

Bijlage bij: Naamgeving openbare ruimten: vaststellen
 begrenzing Zeeburgertunnel en andere in Amsterdam
 Vaststellen:  Piet Heintunnel
 Datum tekening: 19 september 2016
 BAG-type: weg water spoorbaan terrein kunstwerk
 landschappelijk gebied administratief gebied

6/10

2016 - OR0200



 Gemeente Amsterdam	Bijlage bij:	Naamgeving openbare ruimten: vaststellen
	Vaststellen:	 IJ-tunnel
Basisinformatie Telefoon 020 253 9327 DBI.Vastgoedregistratie@amsterdam.nl www.amsterdam.nl/dbi	Datum tekening:	19 september 2016
	BAG-type:	<input type="checkbox"/> weg <input type="checkbox"/> water <input type="checkbox"/> spoorbaan <input type="checkbox"/> terrein <input checked="" type="checkbox"/> kunstwerk <input type="checkbox"/> landschappelijk gebied <input type="checkbox"/> administratief gebied
		7/10

2016 - OR0200




**Gemeente
Amsterdam**

Basisinformatie

Telefoon 020 253 9327
 DBI.Vastgoedregistratie@
 amsterdam.nl
 www.amsterdam.nl/dbi

Bijlage bij:


Vaststellen:

Datum tekening:

BAG-type:

8/10

Naamgeving openbare ruimten: vaststellen
 begrenzing Zeeburgertunnel en andere in Amsterdam

 Michiel de Ruijtertunnel

19 september 2016

weg water spoorbaan terrein kunstwerk
 landschappelijk gebied administratief gebied

2016 - OR0200




**Gemeente
Amsterdam**

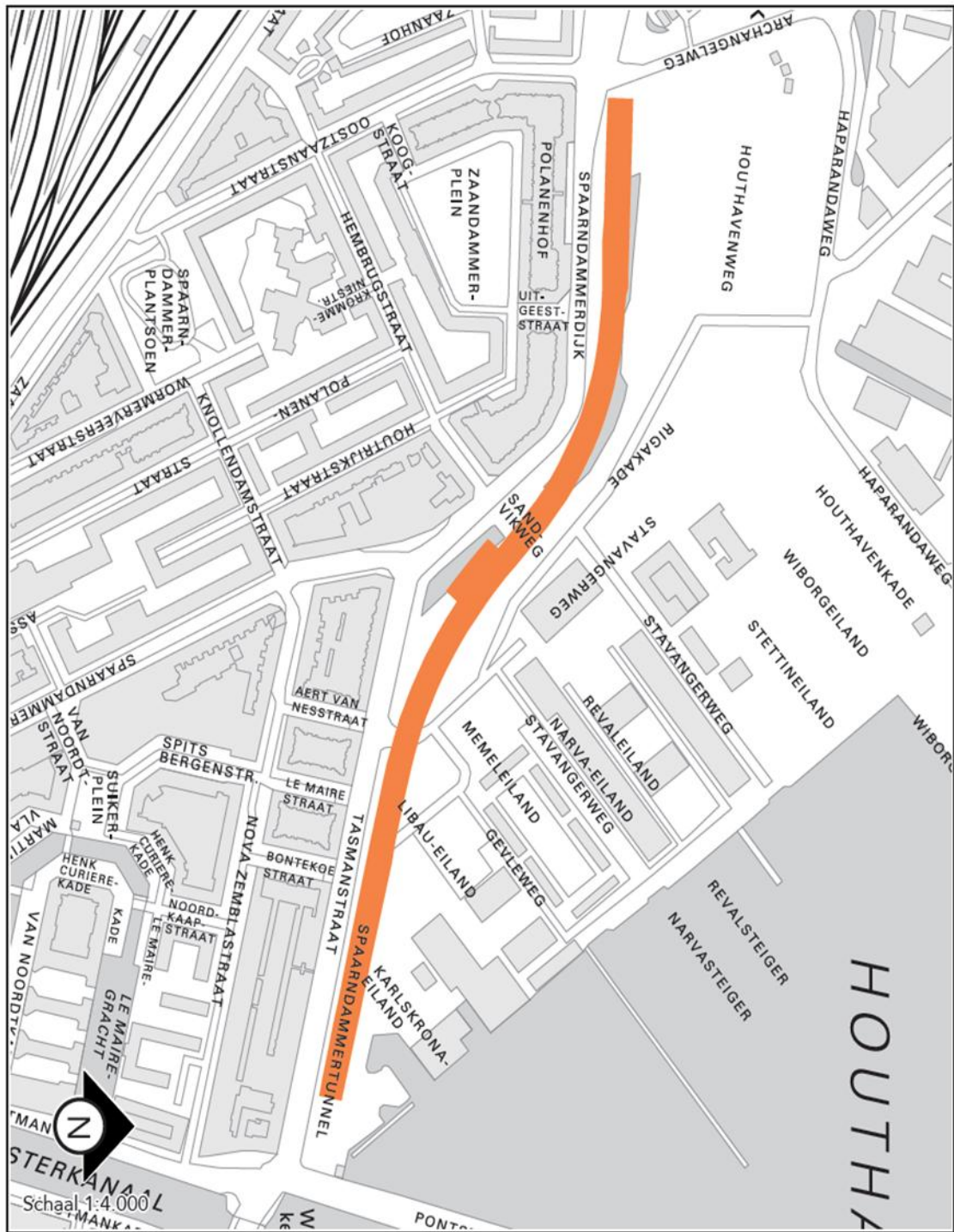
Basisinformatie

Telefoon 020 253 9327
 DBI.Vastgoedregistratie@
 amsterdam.nl
 www.amsterdam.nl/dbi

Bijlage bij: Naamgeving openbare ruimten: vaststellen
 begrenzing Zeeburgertunnel en andere in Amsterdam
 Vaststellen:  Coentunnel en Tweede Coentunnel
 Datum tekening: 19 september 2016
 BAG-type: weg water spoorbaan terrein kunstwerk
landschappelijk gebied administratief gebied

9/10

2016 - OR0200



<p>  Gemeente Amsterdam </p> <p> Basisinformatie Telefoon 020 253 9327 DBI.Vastgoedregistratie@amsterdam.nl www.amsterdam.nl/dbi </p>	<p> Bijlage bij: </p> <p> Vaststellen: </p> <p> Datum tekening: </p> <p> BAG-type: </p> <p> 10/10 </p>	<p> Naamgeving openbare ruimten: vaststellen begrenzing Zeeburgertunnel en andere in Amsterdam </p> <p>  Spaarndammertunnel </p> <p> 19 september 2016 </p> <p> <input type="checkbox"/> weg <input type="checkbox"/> water <input type="checkbox"/> spoorbaan <input type="checkbox"/> terrein <input checked="" type="checkbox"/> kunstwerk <input type="checkbox"/> landschappelijk gebied <input type="checkbox"/> administratief gebied </p>
---	--	--

2016 - OR0200