

## **Straatnamen Moldauweg en Hartelpad**

### ***Namen van straten enz.***

Het college van burgemeester en wethouders van de gemeente Rotterdam,

Gelezen het voorstel van de directie Bestuur en Communicatie van de Bestuursdienst van 26 november 2015 (str.n.cie.1817958);

gelet op het ter zake ingekomen ambtsbericht van de Commissie van advies inzake straatnamen, na kennisgeving aan het Havenbedrijf Rotterdam N.V. ten aanzien van punt I. en II., alsmede op de bepalingen van de Verordening op de straatnamen en de nummering van gebouwen en onbebouwde terreinen;

### **besluit:**

- I. Te benoemen  
De verbinding die op de bijgevoegde tekening STR\_2015-11 is aangeduid met het cijfer 1:
  1. .... **Moldauweg**en de verbinding die op de bijgevoegde tekening STR\_2015-12 is aangeduid met het cijfer 2:
  2. .... **Hartelpad**
- II. Te bepalen dat dit besluit met ingang van heden van kracht wordt.

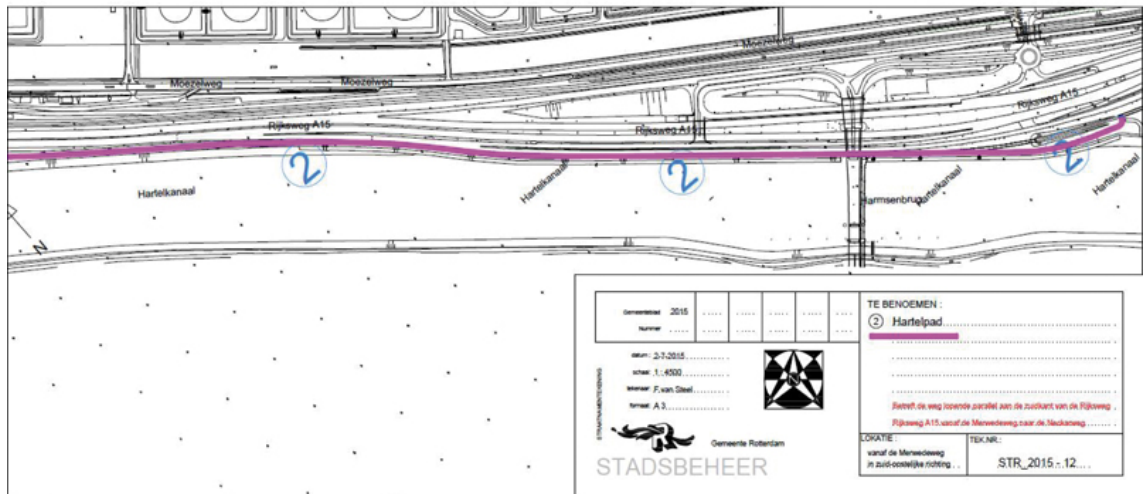
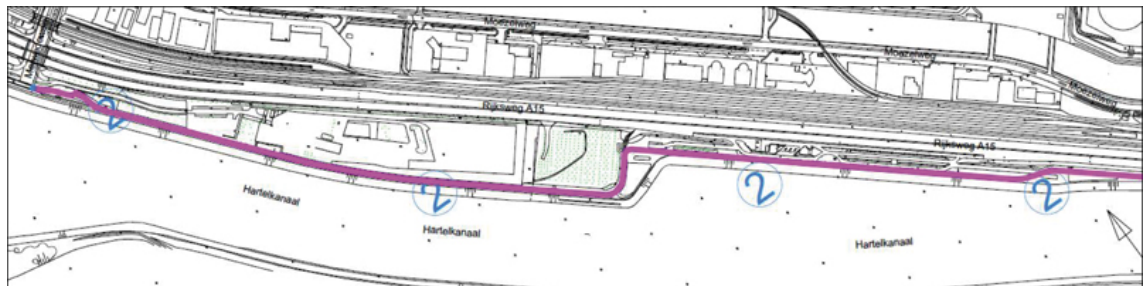
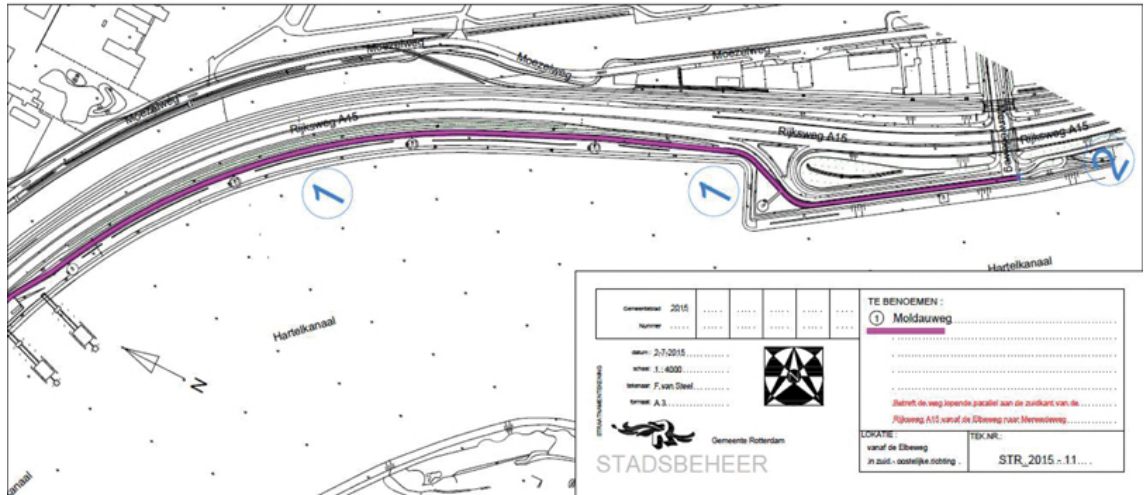
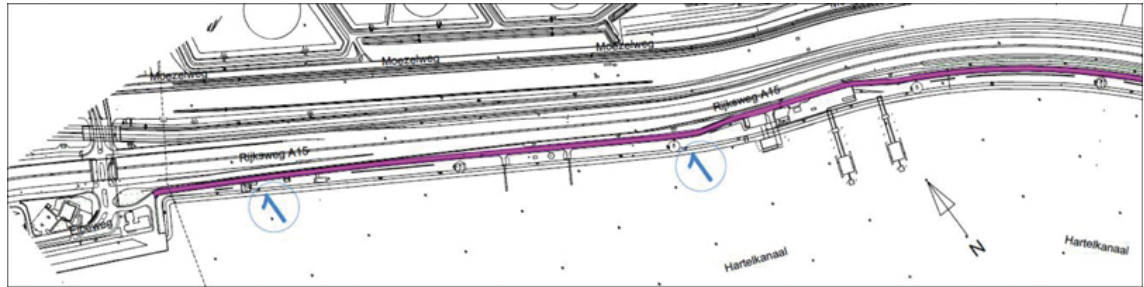
*Aldus vastgesteld namens het college van burgemeester en wethouders van Rotterdam op 24 november 2015.*

*De wethouder Veiligheid, Handhaving en Buitenruimte,  
B.J. Eerdmans*

**Toelichting:**

Ad.I.

De verbindingen zijn naamloos geworden, omdat de Europaweg op die locatie vervangen is door Rijksweg N15. Uit oogpunt van maximale bereikbaarheid van het Rotterdamse havengebied is het zeer wenselijk deze beide verbindingen een naam te geven. De naam Moldauweg (de Moldau is een rivier in Tsjechië) refereert aan de in de buurt gelegen straatnamen, die naar belangrijke Europese rivieren zijn vernoemd. Het Hartelpad loopt parallel aan het Hartelkanaal.



Dit gemeentebblad 2015, nummer 204, is uitgegeven op 21 december 2015 en ligt op werkdagen van 8.30 tot 16.00 uur ter inzage bij het Bestuurlijk Informatiecentrum Rotterdam (BIR), locatie Stadswinkel Centrum, Coolingsingel 40 (zijde Doelwater, tegenover hoofdbureau politie)  
(Zie ook: [www.bis.rotterdam.nl](http://www.bis.rotterdam.nl) – Regelgeving of Gemeentebbladen chronologisch)