

Vergaderjaar 2002–2003

28 855

Gemeentelijke herindeling van een deel van de Achterhoek, de Graafschap en de Liemers en Bathmen, tevens wijziging van de grens tussen de provincies Gelderland en Overijssel

Nr. 1

KONINKLIJKE BOODSCHAP

Aan de Tweede Kamer der Staten-Generaal

Wij bieden U hiernevens ter overweging aan een voorstel van wet tot gemeentelijke herindeling van een deel van de Achterhoek, de Graafschap en de Liemers en Bathmen, tevens wijziging van de grens tussen de provincies Gelderland en Overijssel.

De memorie van toelichting, die het wetsvoorstel vergezelt, bevat de gronden waarop het rust.

En hiermede bevelen Wij U in Godes heilige bescherming.

's-Gravenhage, 24 april 2003

Beatrix

Nr. 2

VOORSTEL VAN WET

Wij Beatrix, bij de gratie Gods, Koningin der Nederlanden, Prinses van Oranje-Nassau, enz. enz. enz.

Allen, die deze zullen zien of horen lezen, saluut! doen te weten:

Alzo Wij in overweging genomen hebben, dat het wenselijk is de gemeentelijke indeling van de Achterhoek, de Graafschap en de Liemers en Bathmen te wijzigen;

Zo is het, dat Wij, de Raad van State gehoord, en met gemeen overleg der Staten-Generaal, hebben goedgevonden en verstaan, gelijk Wij goedvinden en verstaan bij deze:

Paragraaf 1. Opheffing en instelling van gemeenten

Artikel 1

Met ingang van de datum van herindeling worden de onderstaande gemeenten opgeheven:

Aalten
Angerlo
Bathmen
Bergh
Borculo

Didam
 Dinxperlo
 Eibergen
 Gendringen
 Gorssel
 Groenlo
 Hengelo
 Hummelo en Keppel
 Lichtenvoorde
 Lochem
 Neede
 Ruurlo
 Steenderen
 Vorden
 Warnsveld
 Wehl
 Wisch
 Zelhem
 Zevenaar
 Zutphen

Artikel 2

1. Met ingang van de datum van herindeling worden de onderstaande nieuwe gemeenten ingesteld:

Aalten
 Berkelstreek
 Bronckhorst
 Groenlo
 Lochem
 Montferland
 Terborg
 Zevenaar
 Zutphen

2. In de onderstaande tabel is aangegeven uit het gebied van welke op te heffen gemeenten het gebied van elk der nieuwe gemeenten bestaat, met dien verstande dat de grenzen van de nieuwe gemeenten komen te lopen zoals aangegeven op de bij de wet behorende kaart.

Tabel 1. gebiedsbepaling nieuwe gemeenten

Nieuwe gemeente	Bestaande uit de op te heffen gemeenten
Aalten	Aalten
Berkelstreek	Dinxperlo Borculo Eibergen Neede Ruurlo
Bronckhorst	Hengelo Hummelo en Keppel Steenderen Vorden Zelhem
Groenlo	Groenlo Lichtenvoorde
Lochem	Bathmen Gorssel Lochem
Montferland	Bergh Didam Wehl
Terborg	Gendringen Wisch

Nieuwe gemeente	Bestaande uit de op te heffen gemeenten
Zevenaar	Angerlo Zevenaar
Zutphen	Warnsveld Zutphen

Paragraaf 2. Wijziging van de provinciegrens tussen de provincies Overijssel en Gelderland

Artikel 3

Met ingang van de datum van herindeling wordt de nieuwe gemeente Lochem ingedeeld bij de provincie Gelderland, waarbij de grens tussen de provincie Overijssel en Gelderland wordt gewijzigd, zoals aangegeven op de bij deze wet behorende kaart.

Paragraaf 3. Grenswijziging van gemeenten die niet worden opgeheven

Artikel 4

De grens van de gemeenten Rijnwaarden en Doetinchem wordt gewijzigd als aangegeven op de bij deze wet behorende kaart.

Paragraaf 4. Overige bepalingen

Artikel 5

In de onderstaande tabel zijn voor de nieuwe gemeenten de op te heffen gemeenten aangewezen voor de toepassing van artikel 36 van de Wet algemene regels herindeling, in verband met instructies en reglementen, bedoeld in dat artikel.

Tabel 2. aanwijzing op te heffen gemeenten

Nieuwe gemeente	Aangewezen op te heffen gemeente
Aalten	Aalten
Berkelstreek	Eibergen
Bronckhorst	Zelhem
Groenlo	Lichtenvoorde
Lochem	Lochem
Montferland	Bergh
Terborg	Gendringen
Zevenaar	Zevenaar
Zutphen	Zutphen

Artikel 6

In de onderstaande tabel zijn voor de op te heffen gemeenten de nieuwe gemeenten aangewezen voor de toepassing van de volgende bepalingen van de Wet algemene regels herindeling:

- a. artikel 39, tweede lid, in verband met de heffing en invordering van gemeentelijke belastingen;
- b. artikel 41, derde lid, ten aanzien van de deelneming van gemeenschappelijke regelingen;
- c. de artikelen 44, eerste lid, en 45, tweede lid, in verband met de overgang van rechten en verplichtingen;
- d. artikel 48, tweede lid, in verband met de uitkeringen, bedoeld in dat artikel;

- e. artikel 59, eerste lid, in verband met de overgang van ambtenaren;
- f. artikel 70, eerste lid, in verband met de overgang van archiefbescheiden;
- g. artikel 71, derde lid, in verband met de overdracht van de gemeentelijke basisadministratie persoonsgegevens.

Tabel 3. aanwijzing nieuwe gemeenten

Nieuwe gemeente	Bestaande uit de op te heffen gemeenten
Aalten	Aalten
Berkelstreek	Dinxperlo Borculo Eibergen Neede Ruurlo
Bronckhorst	Hengelo Hummelo en Keppel Steenderen Vorden Zelhem
Groenlo	Groenlo Lichtenvoorde
Lochem	Bathmen Gorssel Lochem
Montferland	Bergh Didam Wehl
Terborg	Gendringen Wisch
Zevenaar	Angerlo Zevenaar
Zutphen	Warnsveld Zutphen

Artikel 7

1. Voor de nieuwe gemeenten worden tussentijdse raadsverkiezingen als bedoeld in artikel 52 van de Wet algemene regels herindeling gehouden.

2. Met de voorbereiding van de tussentijdse raadsverkiezingen voor de nieuwe gemeenten zijn de op te heffen gemeenten belast overeenkomstig de bij artikel 5 behorende tabel.

3. Indien de datum van herindeling valt binnen twee jaar voor de datum waarop reguliere verkiezingen voor de leden van de gemeenteraden ingevolge de Kieswet moeten worden gehouden, dan vinden deze reguliere verkiezingen niet plaats in de gemeenten, die bij deze wet zijn ingesteld.

4. De zittingsperiode van de leden van de raden van de nieuwe gemeenten eindigt in het in het derde lid bedoelde geval gelijk met de zittingsperiode van de leden van de raden van de overige gemeenten die volgt op de eerste verkiezingen voor de gemeenteraden na de datum van herindeling.

Artikel 8

Artikel 5 van de Wet op de rechterlijke indeling wordt met ingang van de datum van herindeling als volgt gewijzigd:

a. Het gestelde onder «Arrondissement Arnhem» wordt vervangen door: Arnhem, Barneveld, Beuningen, Buren, Culemborg, Doesburg, Druten, Duiven, Ede, Geldermalsen, Groesbeek, Heumen, Kesteren, Lingewaal, Lingewaard, Maasdriel, Millingen aan de Rijn, Neerijnen,

Nijkerk, Nijmegen, Overbetuwe, Renkum, Rheden, Rozendaal, Rijnwaarden, Scherpenzeel, Tiel, Ubbergen, Wageningen, West Maas en Waal, Westervoort, Wijchen, Zaltbommel, Zevenaar

b. Het gestelde onder «Arrondissement Zutphen» wordt vervangen door: Aalten, Apeldoorn, Berkelstreek, Bronckhorst, Brummen, Doetinchem, Elburg, Epe, Ermelo, Groenlo, Harderwijk, Hattem, Heerde, Lochem, Montferland, Nunspeet, Oldebroek, Putten, Terborg, Voorst, Winterswijk, Zutphen.

c. Het gestelde onder «Arrondissement Zwolle» wordt vervangen door: Almere, Dalfsen, Deventer, Dronten, Hardenberg, Kampen, Lelystad, Noordoostpolder, Olst, Ommen, Raalte, Staphorst, Steenwijk, Urk, Zeewolde, Zwartewaterland, Zwolle.

Artikel 9

Advocaten en procureurs die kantoor houden in een gemeente die ingevolge deze wet is overgegaan naar een ander arrondissement, worden door de zorg van de betrokken griffiers ingeschreven bij de rechtbank van het nieuwe arrondissement. De procureurs blijven tot vijf jaren na de datum van herindeling tevens ingeschreven bij de rechtbank van het oude arrondissement. Artikel 61, tweede lid, tweede volzin, van de Advocatenwet blijft buiten toepassing.

Artikel 10

De bijlage, bedoeld in artikel 21, eerste lid, van de Politiewet 1993, wordt met ingang van de datum van herindeling als volgt gewijzigd:

a. Het gestelde onder «IJsselland» wordt vervangen door: **Zwolle**, Dalfsen, Deventer, Hardenberg, Kampen, Olst, Ommen, Raalte, Staphorst, Steenwijk, Zwartewaterland

b. Het gestelde onder «Noord- en Oost-Gelderland» wordt vervangen door: **Apeldoorn**, Aalten, Berkelstreek, Bronckhorst, Brummen, Doetinchem, Elburg, Epe, Ermelo, Groenlo, Harderwijk, Hattem, Heerde, Lochem, Montferland, Nunspeet, Oldebroek, Putten, Terborg, Voorst, Winterswijk, Zutphen.

c. Het gestelde onder «Gelderland-Midden» wordt vervangen door: **Arnhem**, Barneveld, Doesburg, Duiven, Ede, Lingewaard, Nijkerk, Overbetuwe, Renkum, Rheden, Rijnwaarden, Rozendaal, Scherpenzeel, Wageningen, Westervoort, Zevenaar.

Artikel 11

Gedeputeerde staten van Gelderland kunnen bij de vaststelling van de grensbeschrijving, bedoeld in artikel 2, tweede lid, van de Wet algemene regels herindeling, kennelijke onjuistheden verbeteren in de grenzen zoals die zijn aangegeven op de bij deze wet behorende kaart. Zij stellen Onze Minister van Binnenlandse Zaken en Koninkrijksrelaties onverwijld in kennis van de aangebrachte verbeteringen.

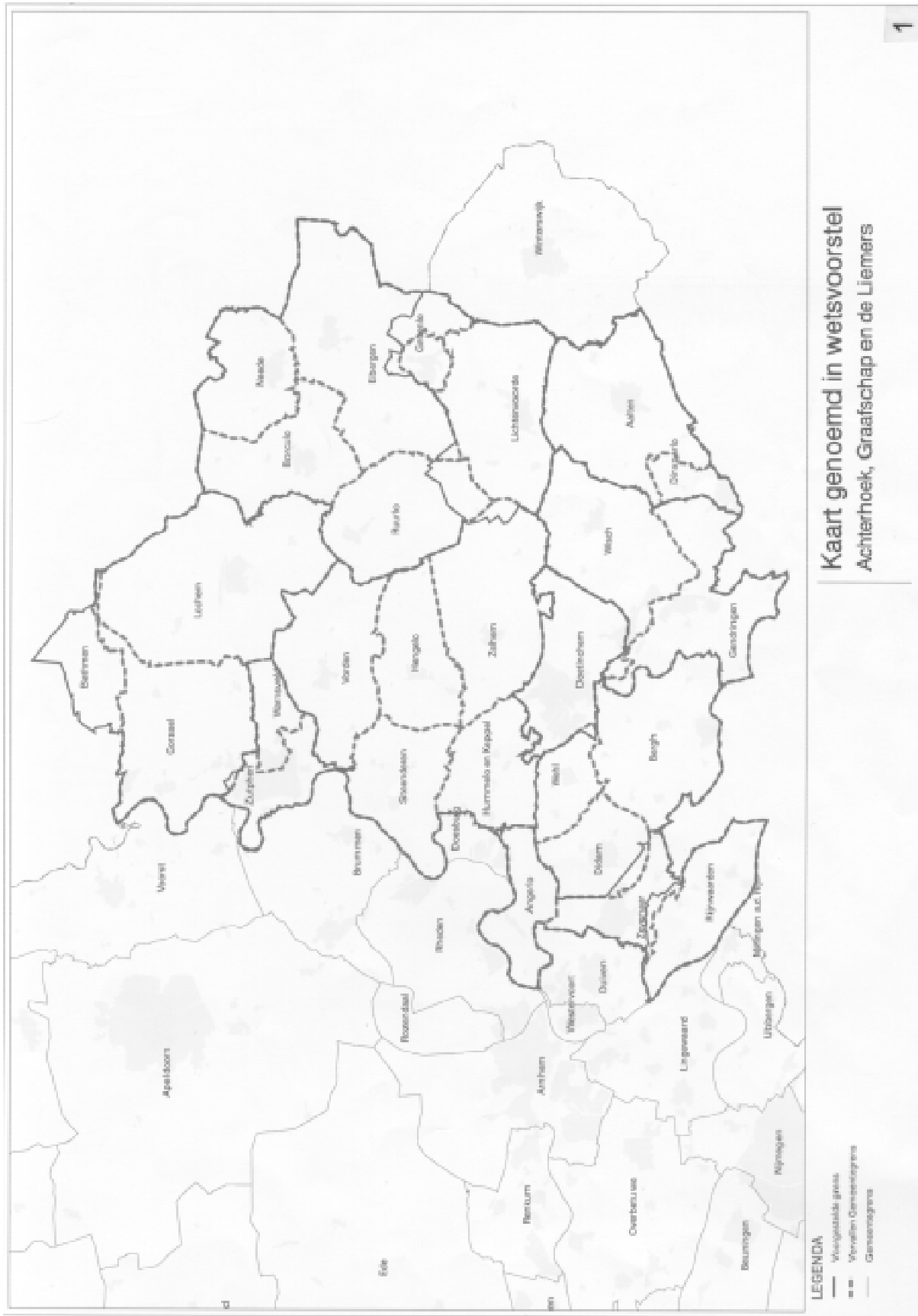
Artikel 12


Deze wet treedt in werking op een bij koninklijk besluit te bepalen tijdstip.

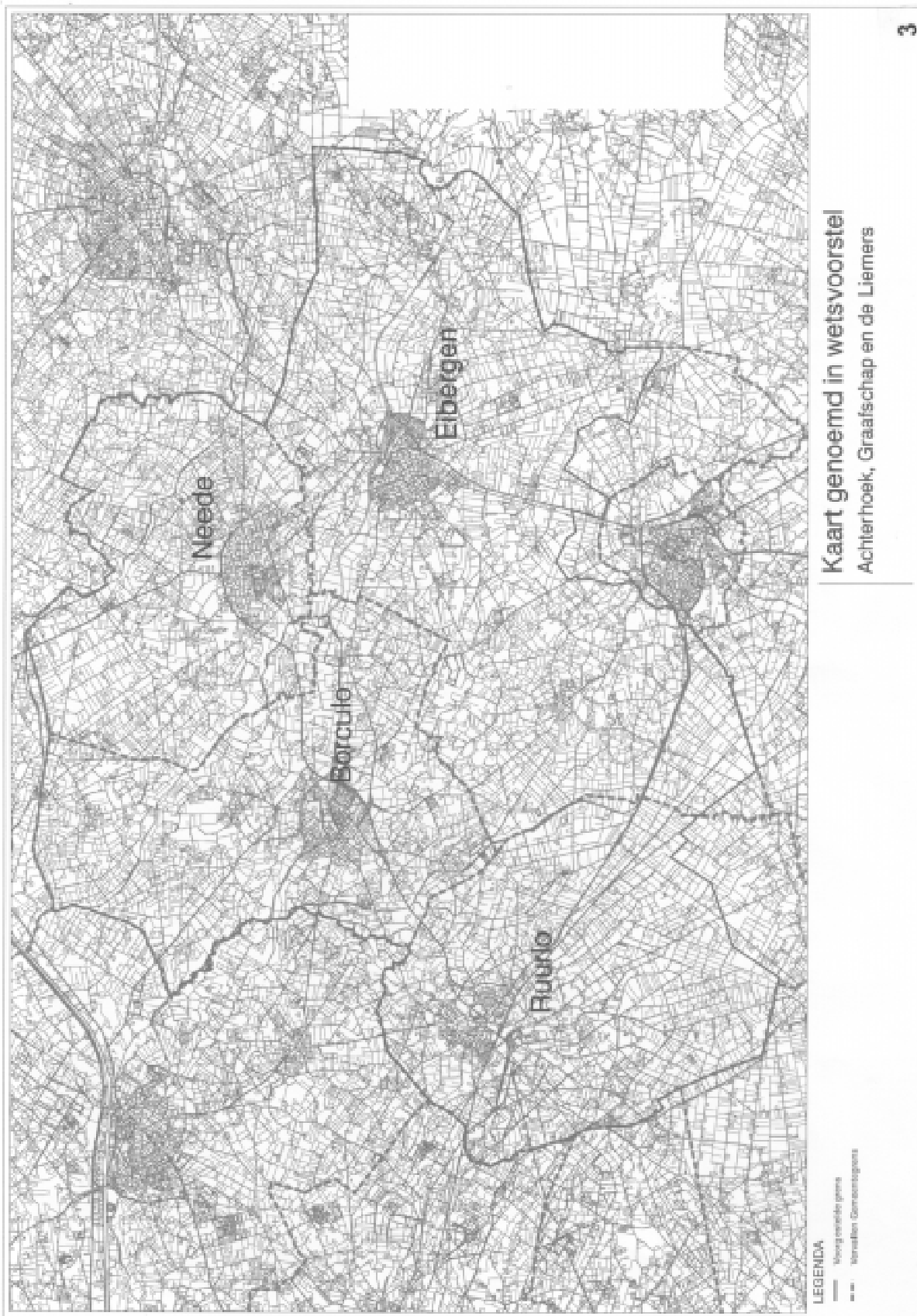
Lasten en bevelen, dat deze in het Staatsblad zal worden geplaatst en dat alle ministeries, autoriteiten, colleges en ambtenaren wie zulks aangaat, aan de nauwkeurige uitvoering de hand zullen houden.

Gegeven

De Minister van Binnenlandse Zaken en Koninkrijksrelaties,









LEGENDA
 — Gemeentelijke grens
 - - - - - Provinciale Gemeentegrens

**Kaart genoemd in wetsvoorstel
 Achterhoek, Graafschap en de Liemers**

© 2002 KADASTRAAL BUREAU, Rijswijk. Het afgebeelde is een afbeelding van het Kadaster.



LEGENDA

- Woningwettelijke gemeen
- Overstreepte Gemeentegrens

Kaart genoemd in wetsvoorstel
 Achterhoek, Graafschap en de Liemers



LEGENDA

- voor gemeentegrens
- - - - - voor waterschapsgrans

**Kaart genoemd in wetsvoorstel
Achterhoek, Graafschap en de Liemers**

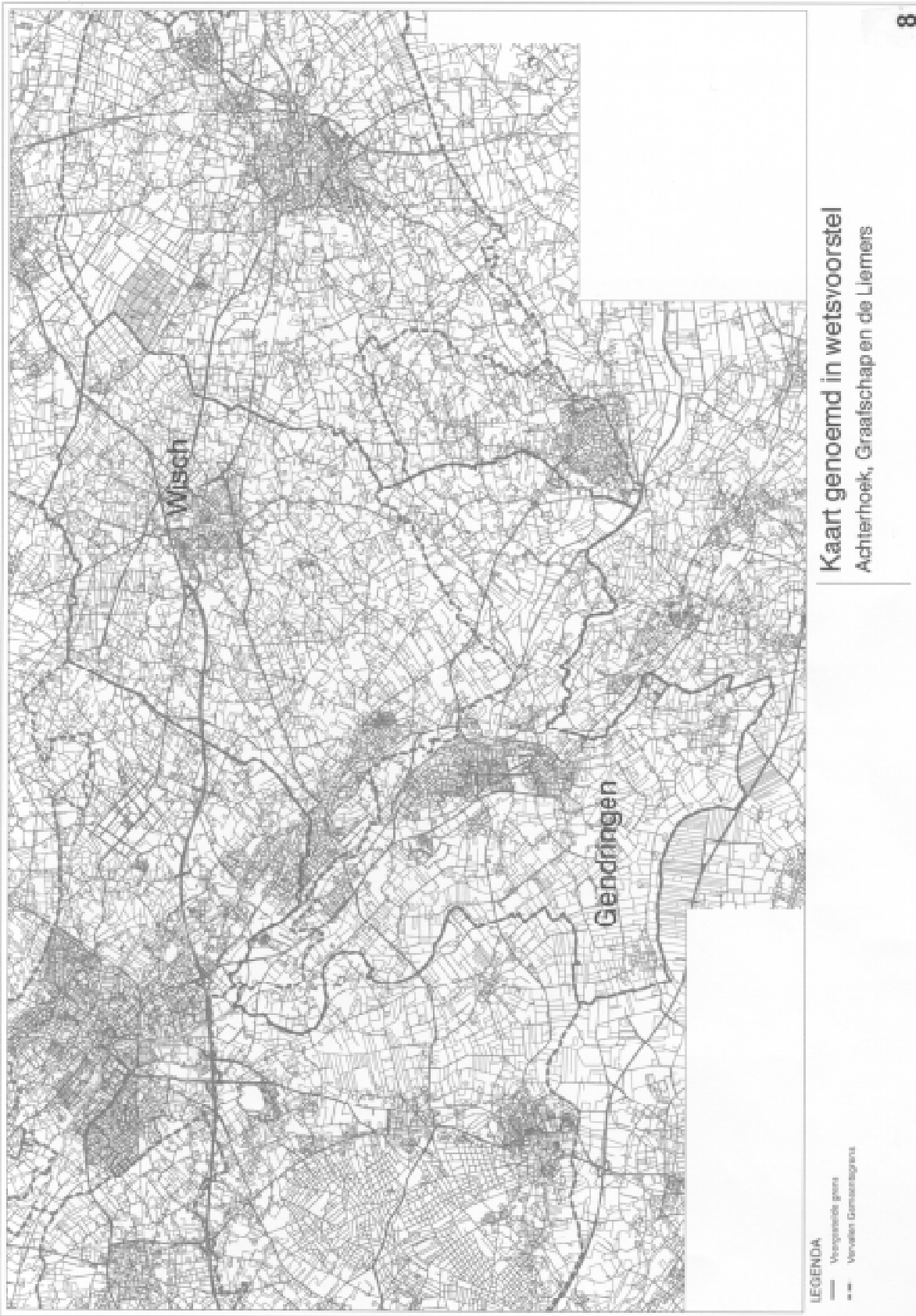
De afbeelding is een afbeelding van de kadastrale dienst van de provincie Overijssel.



**Kaart genoemd in weertsvoorstel
Achterhoek, Graafschap en de Liemers**

LEGENDA
 - - - - - Voorgeschiede grens
 Vervallen Gemeentegrens

(C) Deze kaart is een reproductie van de topografische kaart Nederland





**Kaart genoemd in wetsvoorstel
Achterhoek, Graafschap en de Liemers**

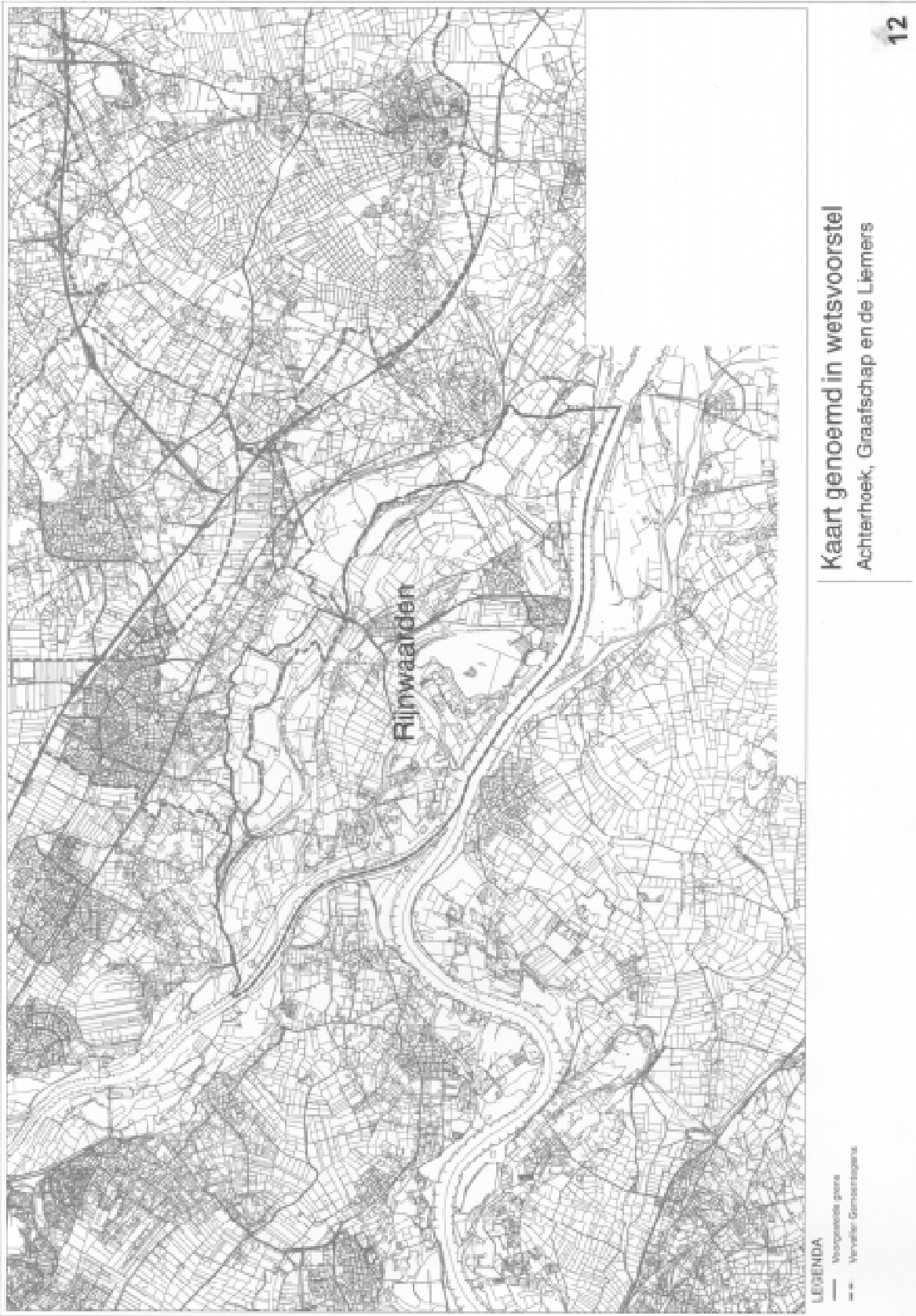
Deze kaart bevat informatie die vrijwel uitsluitend is afkomstig van de Topografische Dienst Nederland



LEGENDA

- Wijkgrans
- Wijkgrans
- Wijkgrans

**Kaart genoemd in wetsvoorstel
Achterhoek, Graafschap en de Liemers**



De afbeelding kan afwijken van de afbeelding op de website van de Rijksdienst voor het Cultureel Erfgoed