

Kaart 1: Realisatiekaart EHS

18 november 2009
 schaal (A3): 1:1.000.000
 peildatum : 1 januari 2007

Copyright © [2007]. Dienst voor het kadaster en de openbare registers, Apeldoorn
 Bron begrenzing Planologische EHS: provinciale EHS actualisatie 2008
 Bron begrenzing EHS nieuwe natuur: provinciaal natuurgebiedsplan-november-2007
 Bron eigendomgegevens: AKR 01-01-2007 (Kadaster)
 Bron natuurbeheergegevens: PBdatabase 01-01-2007 (Dienst Regelingen)

DLG realiseert groene plannen
 voor 16 miljoen Nederlanders!

- EHS**
- Ingericht
 - Functieverandering (SN)
 - Overgedragen aan terreinbeheerder
 - BBL bezit binnen de begrenzing EHS
 - Begrensd als EHS
 - Robuuste verbindingen (indicatief tracé)
 - Planologische EHS

- Ruilgrond**
- BBL-bezit buiten begrenzing EHS

Toelichting legenda: Begrippenkader, bijlage 3

Interprovinciaal Overleg **ip**



dienst landelijk gebied
 voor ontwikkeling en beheer

landbouw, natuur en
 voedselkwaliteit



Kaart 2: Realisatiekaart EHS-nieuwe natuur NURG - Maaswerken en Bufferzones

Interprovinciaal Overleg **ip**

18 november 2009

schaal (A3): 1:1.000.000

peildatum : 1 januari 2007

Copyright © [2007]. Dienst voor het kadaster en de openbare registers, Apeldoorn

Bron begrenzing Planologische EHS: provinciale EHS actualisatie 2008

Bron begrenzing EHS nieuwe natuur: provinciaal natuurgebiedsplan-november-2007

Bron eigendomgegevens: AKR 01-01-2007 (Kadaster)

Bron natuurbeheergegevens: PBdatabase 01-01-2007 (Dienst Regelingen)

DLG realiseert groene plannen
voor 16 miljoen Nederlanders!

EHS

- Nieuwe Natuur
- Planologische EHS

EHS NURG - Maaswerken - Bufferzones

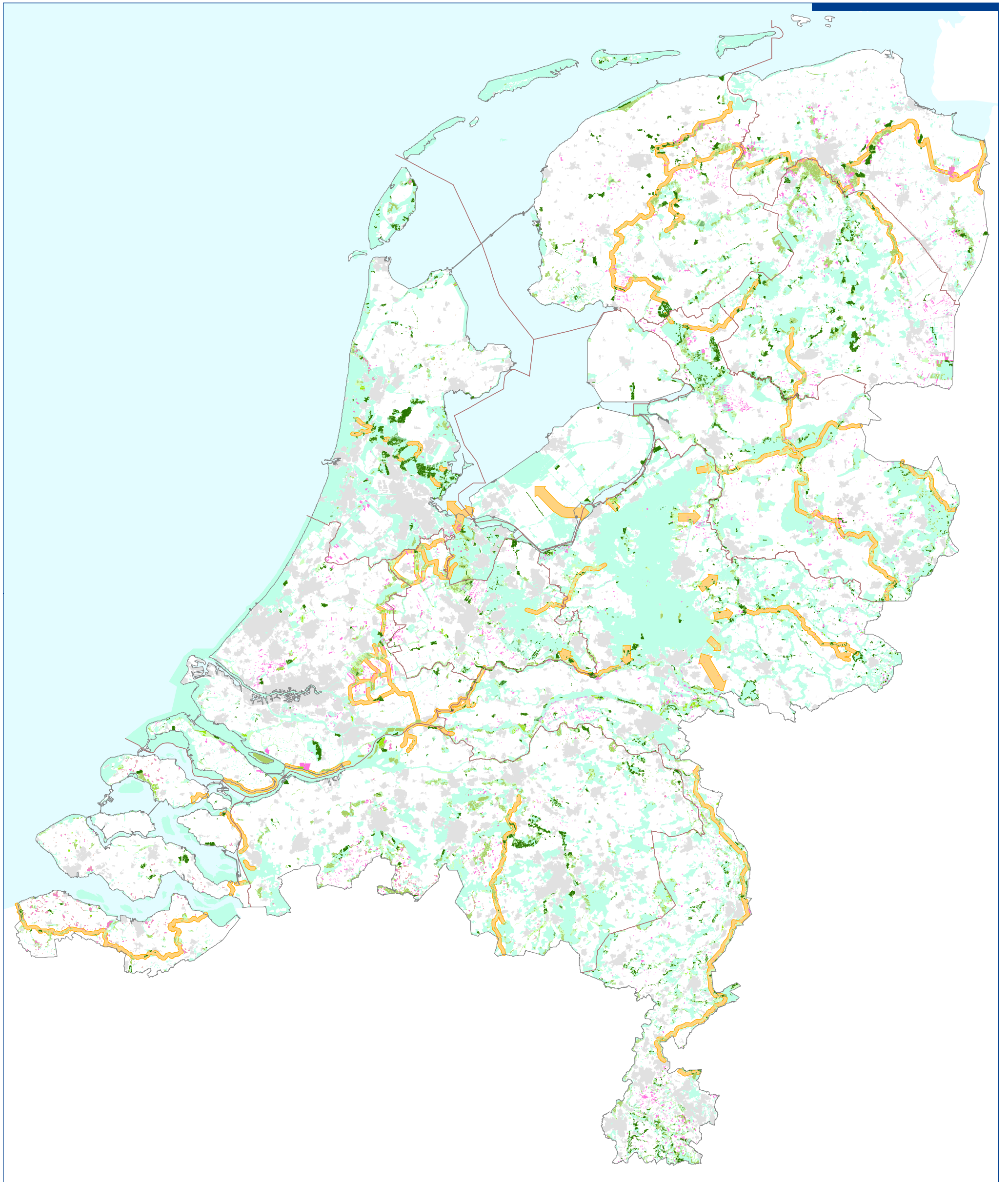
- Ingericht
- BBL-bezit binnen de begrenzing EHS
- Overgedragen aan terreinbeheerder
- rijksbufferzone
- zoekgebied nieuwe natuur NURG

Toelichting legenda: Begrippenkader, bijlage 3



dienst landelijk gebied
voor ontwikkeling en beheer





Kaart 3: Robuuste verbindingen

18 november 2009
 schaal (A3): 1:1.000.000
 peildatum : 1 januari 2007

Copyright © [2007]. Dienst voor het kadaster en de openbare registers, Apeldoorn
 Bron begrenzing Planologische EHS: provinciale EHS actualisatie 2008
 Bron begrenzing EHS nieuwe natuur: provinciaal natuurgebiedsplan-november-2007
 Bron eigendomgegevens: AKR 01-01-2007 (Kadaster)
 Bron natuurbeheergegevens: PBdatabase 01-01-2007 (Dienst Regelingen)

DLG realiseert groene plannen voor 16 miljoen Nederlanders!

- EHS**
- Ingericht
 - Functieverandering (SN)
 - Overgedragen aan terreinbeheerder
 - BBL bezit binnen de begrenzing EHS
 - Begrensd als EHS
 - Robuuste verbindingen (indicatief tracé)
 - Planologische EHS

- Ruilgrond**
- BBL-bezit buiten begrenzing EHS

Toelichting legenda: Begrippenkader, bijlage 3

Interprovinciaal Overleg **ip**



dienst landelijk gebied
 voor ontwikkeling en beheer

landbouw, natuur en
 voedselkwaliteit



Kaart 4: Realisatiekaart EHS-natte natuur (Zuidhollandse Delta)

18 november 2009

schaal (A3): 1:250.000

peildatum: 1 januari 2007

Copyright © [2007]. Dienst voor het kadaster en de openbare registers, Apeldoorn

Bron begrenzing Planologische EHS: provinciale EHS actualisatie 2008

Bron begrenzing EHS nieuwe natuur: provinciaal natuurgebiedsplan-november-2007

Bron eigendomgegevens: AKR 01-01-2007 (Kadaster)

Bron natuurbeheergegevens: PBdatabase 01-01-2007 (Dienst Regelingen)

DLG realiseert groene plannen
voor 16 miljoen Nederlanders!

EHS

■ Nieuwe natuur
■ Planologische EHS

■ Nieuwe Natuur Zuidhollandse Delta
■ Overgedragen aan terreinbeheerder
■ BBL-bezit binnen begrenzing EHS

Toelichting legenda: Begrippenkader, bijlage 3

Interprovinciaal Overleg **ip**



dienst landelijk gebied
voor ontwikkeling en beheer

landbouw, natuur en
voedselkwaliteit



Kaart 5: Planologische EHS

18 november 2009

schaal (A3): 1:1.000.000

peildatum : 1 januari 2007

Copyright © [2007]. Dienst voor het kadaster en de openbare registers, Apeldoorn

Bron begrenzing Planologische EHS: provinciale EHS actualisatie 2008

Bron begrenzing EHS nieuwe natuur: provinciaal natuurgebiedsplan-november-2007

Bron eigendomgegevens: AKR 01-01-2007 (Kadaster)

Bron natuurbeheergegevens: PBdatabase 01-01-2007 (Dienst Regelingen)

DLG realiseert groene plannen
voor 16 miljoen Nederlanders!

- Planologische EHS (991.000 ha)
- Begrensd als EHS binnen Planologische EHS (155.000 ha)
- Begrensd als EHS buiten Planologische EHS
- Bebouwd gebied

Toelichting legenda: Begrippenkader, bijlage 3

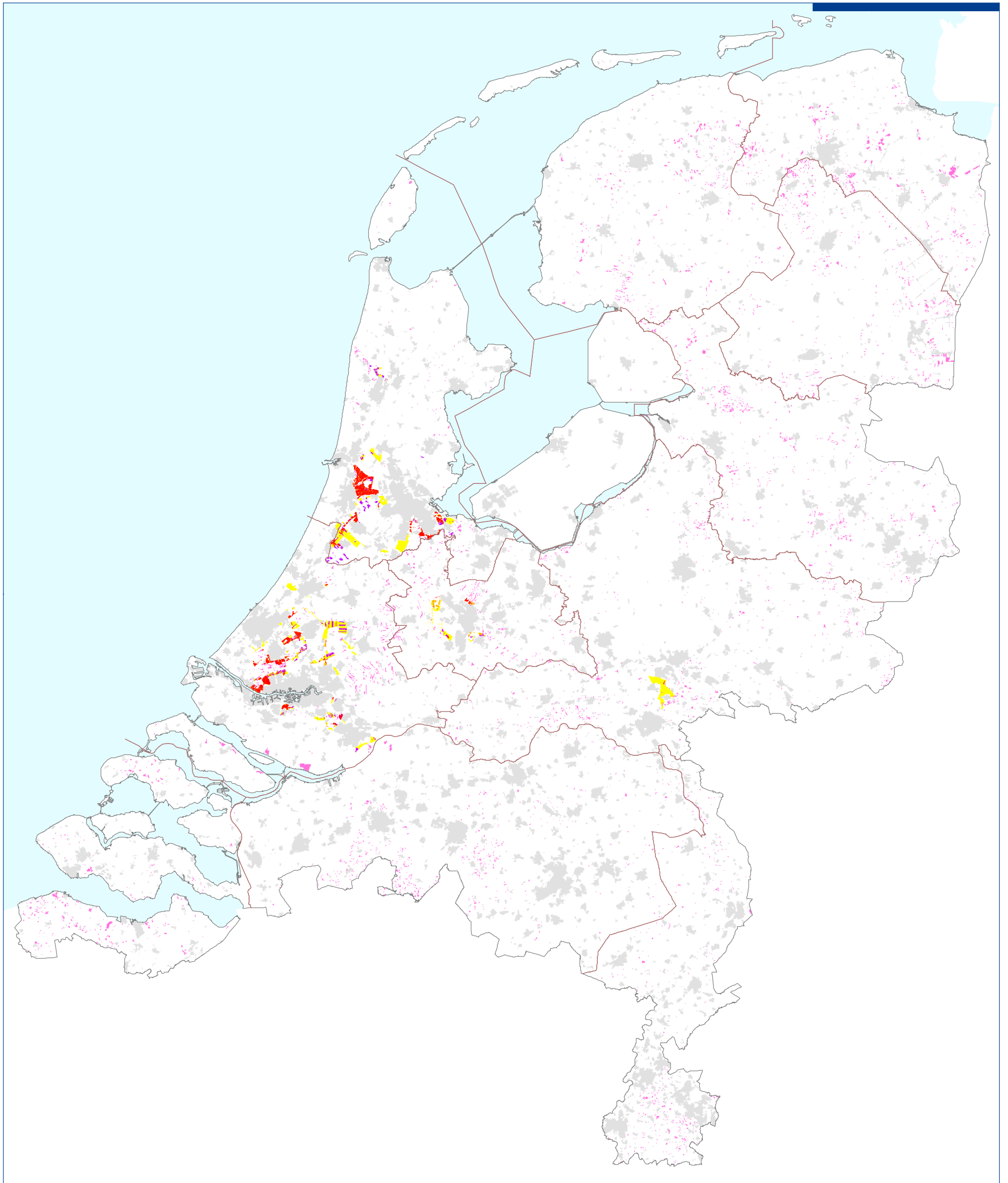
Interprovinciaal Overleg **ip**



dienst landelijk gebied
voor ontwikkeling en beheer



landbouw, natuur en
voedselkwaliteit



Kaart 6: RodS

18 november 2009

schaal (A3): 1:1.000.000

peildatum : 1 januari 2007

Copyright © [2007]. Dienst voor het kadaster en de openbare registers, Apeldoorn

Bron begrenzing Planologische EHS: provinciale EHS actualisatie 2008

Bron begrenzing EHS nieuwe natuur: provinciaal natuurgebiedsplan november 2007

Bron eigendomgegevens: AKR 01-01-2007 (Kadaster)

Bron natuurbeheergegevens: PBdatabase 01-01-2007 (Dienst Regelingen)

DLG realiseert groene plannen
voor 16 miljoen Nederlanders!

RodS

- Ingericht
- Overgedragen aan terreinbeheerder
- BBL-bezit binnen de begrenzing RodS
- Begrensd als RodS

Ruilgrond

- BBL-bezit buiten begrenzing EHS/RodS

Toelichting legenda: Begrippenkader, bijlage 3

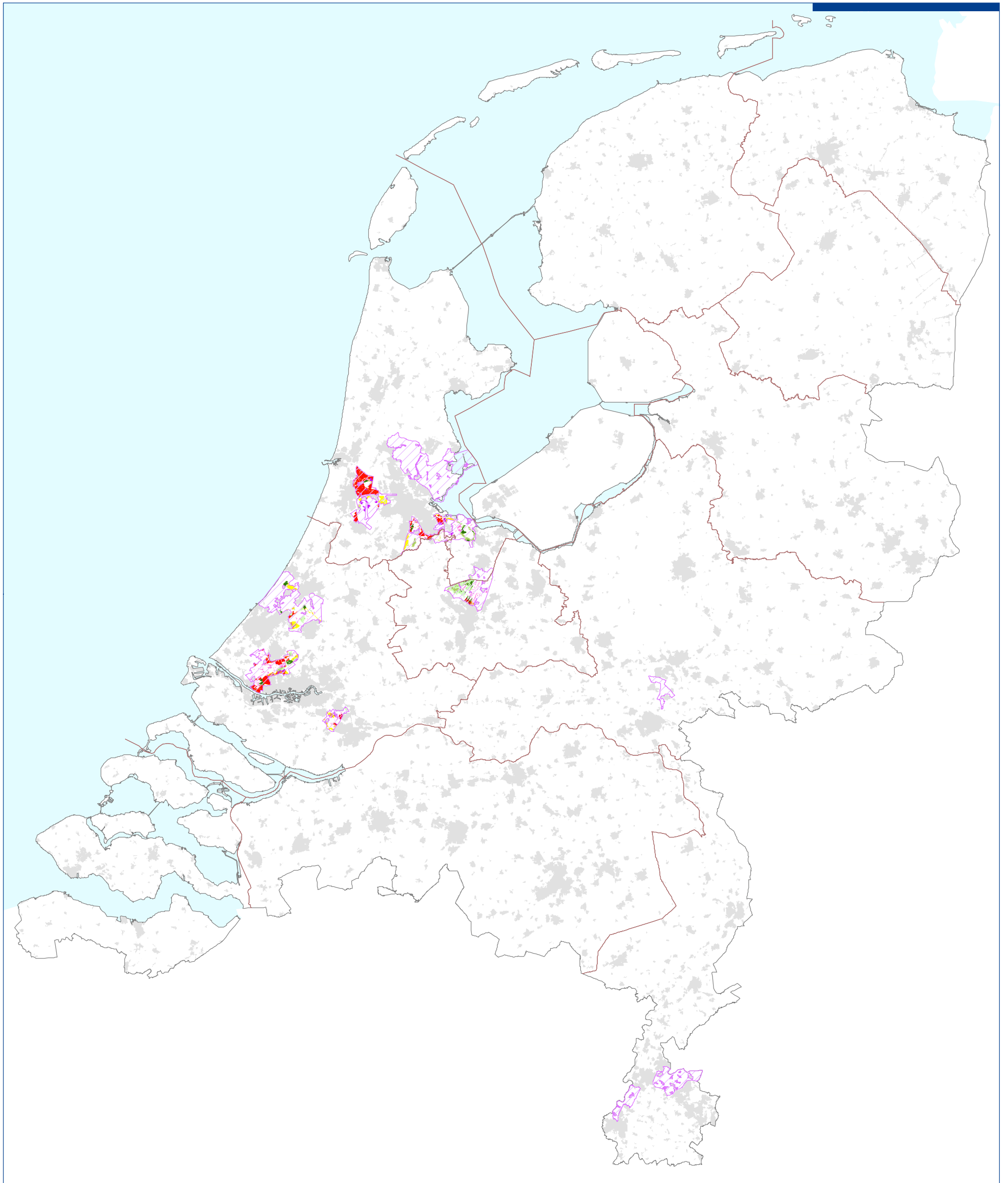
Interprovinciaal Overleg **ip**



dienst landelijk gebied
voor ontwikkeling en beheer



landbouw, natuur en
voedselkwaliteit



Kaart 7: EHS en RodS realisatie binnen de bufferzones

18 november 2009

schaal (A3): 1:1.000.000

peildatum: 1 januari 2007

Copyright © [2007]. Dienst voor het kadaster en de openbare registers, Apeldoorn

Bron begrenzing Planologische EHS: provinciale EHS actualisatie 2008

Bron begrenzing EHS nieuwe natuur: provinciaal natuurgebiedsplan-november-2007

Bron eigendomgegevens: AKR 01-01-2007 (Kadaster)

Bron natuurbeheergegevens: PBdatabase 01-01-2007 (Dienst Regelingen)

DLG realiseert groene plannen
voor 16 miljoen Nederlanders!

EHS

- Ingericht
- Functieverandering (SN)
- Overgedragen aan terreinbeheerder
- BBL bezit binnen de begrenzing EHS
- Begrensd als EHS

RodS

- Ingericht
- Overgedragen aan terreinbeheerder
- BBL-bezit binnen de begrenzing RodS
- Begrensd als RodS

Ruilgrond

- BBL-bezit buiten begrenzing EHS/RodS
- Rijksbufferzone

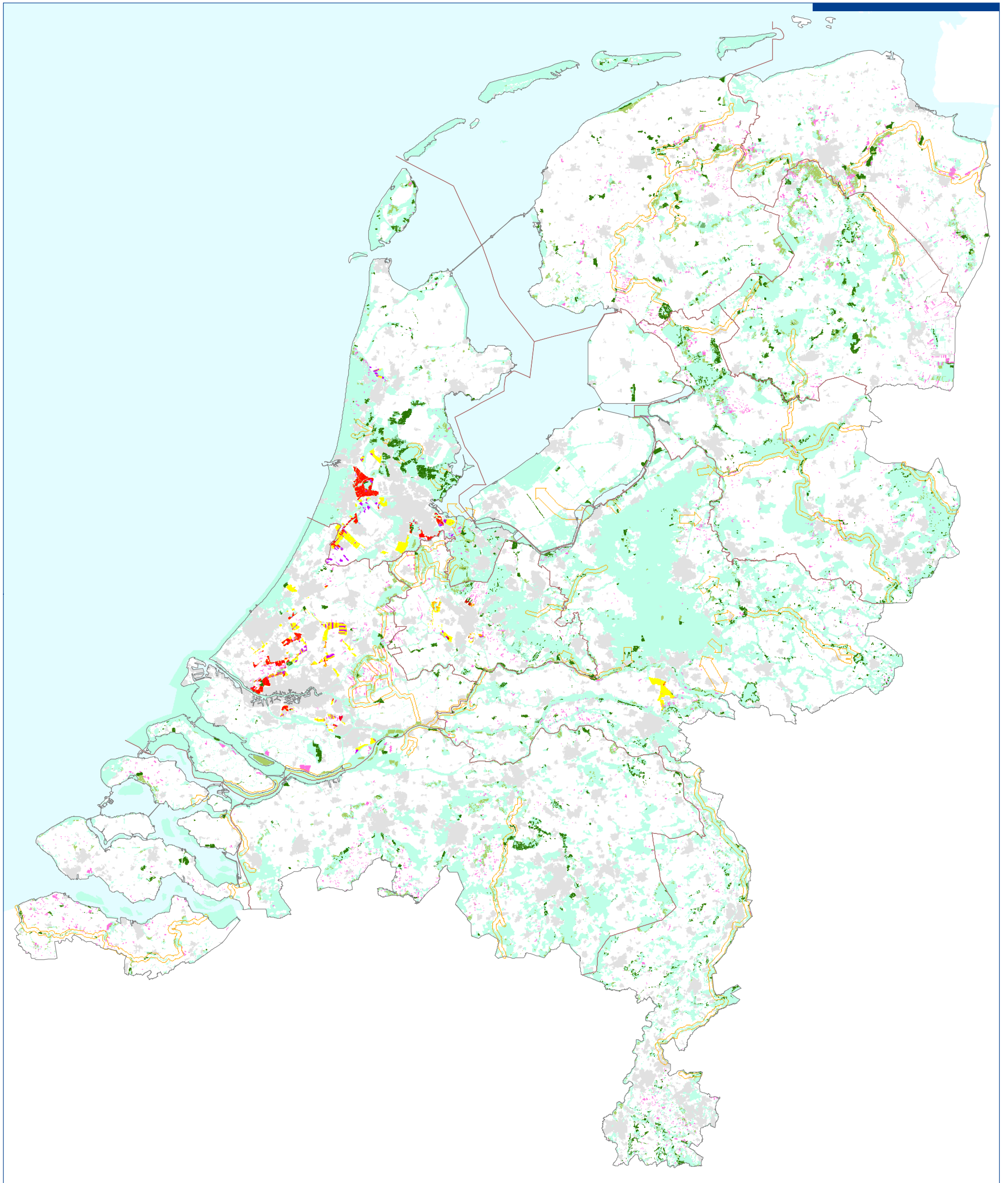
Toelichting legenda: Begrippenkader, bijlage 3

Interprovinciaal Overleg **ip**



dienst landelijk gebied
voor ontwikkeling en beheer

landbouw, natuur en
voedselkwaliteit



Kaart 8: Realisatiekaart EHS en RodS

18 november 2009
 schaal (A3): 1:1.000.000
 peildatum : 1 januari 2007

Copyright © [2007]. Dienst voor het kadaster en de openbare registers, Apeldoorn
 Bron begrenzing Planologische EHS: provinciale EHS actualisatie 2008
 Bron begrenzing EHS nieuwe natuur: provinciaal natuurgebiedsplan-november-2007
 Bron eigendomgegevens: AKR 01-01-2007 (Kadaster)
 Bron natuurbeheergegevens: PBdatabase 01-01-2007 (Dienst Regelingen)

DLG realiseert groene plannen
 voor 16 miljoen Nederlanders!

EHS

- Ingericht
- Functieverandering (SN)
- Overgedragen aan terreinbeheerder
- BBL bezit binnen de begrenzing EHS
- Begrensd als EHS
- Planologische EHS
- Robuuste verbindingen (indicatief tracé)

RodS

- Ingericht
- Overgedragen aan terreinbeheerder
- BBL-bezit binnen de begrenzing RodS
- Begrensd als RodS

Ruilgrond

- BBL-bezit buiten begrenzing EHS/RodS

Toelichting legenda: Begrippenkader, bijlage 3

Interprovinciaal Overleg **ip**



dienst landelijk gebied
 voor ontwikkeling en beheer

landbouw, natuur en
 voedselkwaliteit