













Westerschelde 2012



Legenda

| | |
|---|--|
|  | 3023 ha Schor |
|  | 239 ha Pionierschor |
|  | 190 ha Supralitoraal |
|  | 546 ha Laagdynamisch hooggelegen litoraal |
|  | 3071 ha Laagdynamisch middelhooggelegen litoraal |
|  | 324 ha Laagdynamisch laaggelegen litoraal |
|  | 3324 ha Hoogdynamisch litoraal |
|  | 312 ha Hard substraat |
|  | 812 ha Laagdynamisch sublitoraal |
|  | 19812 ha Hoogdynamisch sublitoraal |
|  | 89 ha Overig |

Zie voor de inhoud van de beschreven legenda eenheden het Zoute wateren ecotopenStelsel (ZES.1):

H. Bouma, D.J. de Jong, F. Twisk, K. Wolfstein, 2005, Zoute wateren ecotopenStelsel (ZES.1).Rapport RIKZ/2005.024, ISBN 90-369-3449-4 Rijkswaterstaat, Rijksinstituut voor Kust en Zee/RIKZ, Middelburg

<http://www.vliz.be/imisdocs/publications/126967.pdf>

