












Westerschelde 1996



Legenda

-  2672 ha Schor
-  141 ha Pionierschor
-  325 ha Supralitoraal
-  693 ha Laagdynamisch hooggelegen litoraal
-  2671 ha Laagdynamisch middelhooggelegen litoraal
-  261 ha Laagdynamisch laaggelegen litoraal
-  3882 ha Hoogdynamisch litoraal
-  340 ha Hard substraat
-  418 ha Laagdynamisch sublitoraal
-  19283 ha Hoogdynamisch sublitoraal
-  72 ha Overig

Zie voor de inhoud van de beschreven legenda eenheden het Zoute wateren ecotopenStelsel (ZES.1):

H. Bouma, D.J. de Jong, F. Twisk, K. Wolfstein, 2005, Zoute wateren ecotopenStelsel (ZES.1).Rapport RIKZ/2005.024, ISBN 90-369-3449-4 Rijkswaterstaat, Rijksinstituut voor Kust en Zee/RIKZ, Middelburg

<http://www.vliz.be/imisdocs/publications/126967.pdf>

