

4.2 Bovenrijn

(Geen effecten)

4.3 Waal

4.3.1 Milieutoetsing traject Land van Maas en Waal - Heerewaarden, dijkkringgebieden 40 en 41 (Rivierenland)

Landschap

	--	-	0	+	++	
Landschappelijk karakter						Sterk
Functionele diversiteit						Multi
Belevingswaarde rivier en landschap						Wijds

Natuur

Status van het gebied

- Ecologische hoofdstructuur
- Flora- en faunawet gebied
- Natuurbeschermingswetgebied

- Habitatrichtlijngebied
- Vogelrichtlijngebied
- Wetlandgebied (Ramsar conventie)
- Overig

Verstoring tijdens aanleg

Verstoring						Geen verstoring
------------	--	--	--	--	--	-----------------

Cultuurhistorie / archeologie

Status van het gebied

- Waardevol cultuurlandschap
- Belvedere gebied

- Nationaal landschap
- Overig

Cultuurhistorische waarde						Hoog
Archeologische waarde						Hoog
Geomorfologische waarde						Hoog

Sociaal-economische aspecten

Aanwezigheid industrie en bedrijvigheid						Hoog
Woonkwaliteit						Hoog
Gebruikswaarde						Hoog
Hinder tijdens de aanleg						Geen hinder

Toekomstvastheid van de voorgestelde maatregel

Toekomstwaarde ('no regret')						Hoog
------------------------------	--	--	--	--	--	------

Landbouw

Gebruiksmogelijkheden						Hoog
-----------------------	--	--	--	--	--	------

Recreatie

Aanwezigheid recreatieve voorzieningen						Veel
--	--	--	--	--	--	------

Huidige situatie

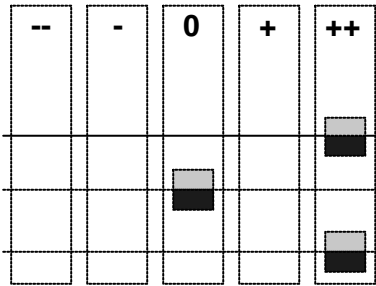
Situatie na de ingreep

4.3.2 Milieutoetsing traject Millingen aan de Rijn - Nijmegen, dijkkringgebied 42 (Rivierland)

Landschap

Landschappelijk karakter

Zwak



Sterk

Functionele diversiteit

Mono

Multi

Belevingswaarde rivier en landschap

Eng

Wijds

Natuur

Status van het gebied

- Ecologische hoofdstructuur
- Flora- en faunawet gebied
- Natuurbeschermingswetgebied

- Habitatrichtlijngebied
- Vogelrichtlijngebied
- Wetlandgebied (Ramsar conventie)
- Overig

Verstoring tijdens aanleg

Verstoring



Geen
verstoring

Cultuurhistorie / archeologie

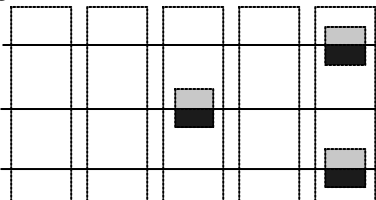
Status van het gebied

- Waardevol cultuurlandschap
- Belvedere gebied

- Nationaal landschap
- Overig

Cultuurhistorische waarde

Laag



Hoog

Archeologische waarde

Laag

Hoog

Geomorfologische waarde

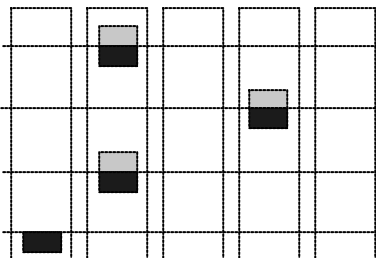
Laag

Hoog

Sociaal-economische aspecten

Aanwezigheid industrie en bedrijvigheid

Laag



Hoog

Woonkwaliteit

Laag

Hoog

Gebruikswaarde

Laag

Hoog

Hinder tijdens de aanleg

Hinder

Geen
hinder

Toekomstvastheid van de voorgestelde maatregel

Toekomstwaarde ('no regret')

Laag

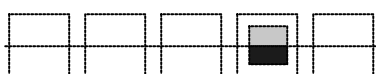


Hoog

Landbouw

Gebruiksmogelijkheden

Laag

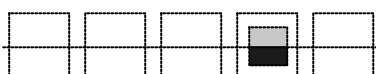


Hoog

Recreatie

Aanwezigheid recreatieve voorzieningen

Geen



Veel

Huidige situatie

Situatie na de ingreep




4.3.2 Milieutoetsing traject Millingen aan de Rijn - Nijmegen, dijkkringgebied 42 (Rivierenland) Stedelijk gebied Nijmegen





Landschap

	--	-	0	+	++	
Landschappelijk karakter	Zwak					Sterk
Functionele diversiteit	Mono					Multi
Belevingswaarde rivier en landschap	Eng					Wijds






Natuur

Status van het gebied

-  Ecologische hoofdstructuur
-  Flora- en faunawet gebied
-  Natuurbeschermingswetgebied



-  Habitatrichtlijngebied
-  Vogelrichtlijngebied
-  Wetlandgebied (Ramsar conventie)
-  Overig



Verstoring tijdens aanleg

Verstoring						Geen verstoring
						

Cultuurhistorie / archeologie

Status van het gebied

-  Waardevol cultuurlandschap
-  Belvedere gebied

-  Nationaal landschap
-  Overig

Cultuurhistorische waarde	Laag					Hoog
Archeologische waarde	Laag					Hoog
Geomorfologische waarde	Laag					Hoog

Sociaal-economische aspecten

Aanwezigheid industrie en bedrijvigheid	Laag					Hoog
Woonkwaliteit	Laag					Hoog
Gebruikswaarde	Laag					Hoog
Hinder tijdens de aanleg	Hinder					Geen hinder

Toekomstvastheid van de voorgestelde maatregel



Toekomstwaarde ('no regret')	Laag					Hoog
------------------------------	------	--	--	--	--	------

Landbouw

Gebruiksmogelijkheden	Laag					Hoog
-----------------------	------	--	--	--	--	------

Recreatie

Aanwezigheid recreatieve voorzieningen	Geen					Veel
--	------	--	--	--	--	------

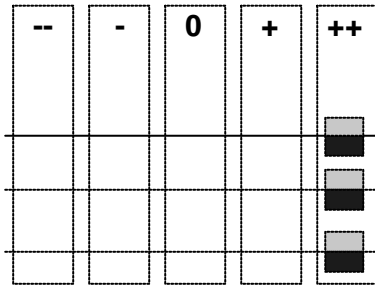
-  Huidige situatie
-  Situatie na de ingreep

4.3.3 Milieutoetsing traject Doornenburg - Tiel, dijkringgebied 43 (Rivierenland)

Landschap

Landschappelijk karakter

Zwak



Sterk

Functionele diversiteit

Mono

Multi

Belevingswaarde rivier en landschap

Eng

Wijds

Natuur

Status van het gebied

- Ecologische hoofdstructuur
- Flora- en faunawet gebied
- Natuurbeschermingswetgebied

- Habitatrichtlijngebied
- Vogelrichtlijngebied
- Wetlandgebied (Ramsar conventie)
- Overig

Verstoring tijdens aanleg

Verstoring



Geen verstoring

Cultuurhistorie / archeologie

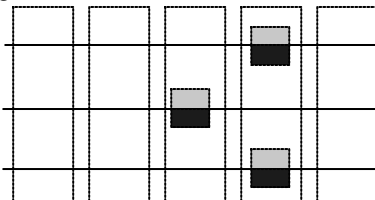
Status van het gebied

- Waardevol cultuurlandschap
- Belvedere gebied

- Nationaal landschap
- Overig

Cultuurhistorische waarde

Laag



Hoog

Archeologische waarde

Laag

Hoog

Geomorfologische waarde

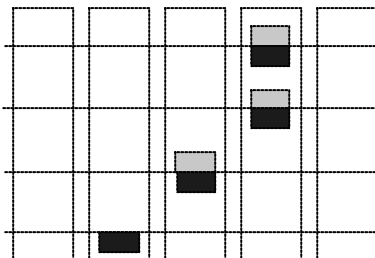
Laag

Hoog

Sociaal-economische aspecten

Aanwezigheid industrie en bedrijvigheid

Laag



Hoog

Woonkwaliteit

Laag

Hoog

Gebruikswaarde

Laag

Hoog

Hinder tijdens de aanleg

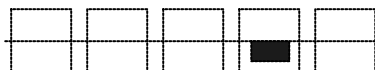
Hinder

Geen hinder

Toekomstvastheid van de voorgestelde maatregel

Toekomstwaarde ('no regret')

Laag



Hoog

Landbouw

Gebruiksmogelijkheden

Laag



Hoog

Recreatie

Aanwezigheid recreatieve voorzieningen

Geen



Veel

■ Huidige situatie

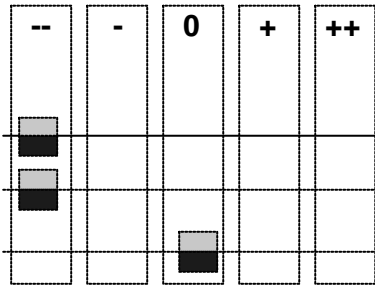
■ Situatie na de ingreep

4.3.3 Milieutoestand traject Doornenburg - Tiel, dijkkringgebied 43 (Rivierenland) Stedelijk gebied Lent

Landschap

Landschappelijk karakter

Zwak



Sterk

Functionele diversiteit

Mono

Multi

Belevingswaarde rivier en landschap

Eng

Wijds

Natuur

Status van het gebied

- Ecologische hoofdstructuur
- Flora- en faunawet gebied
- Natuurbeschermingswetgebied

- Habitatrichtlijngebied
- Vogelrichtlijngebied
- Wetlandgebied (Ramsar conventie)
- Overig

Verstoring tijdens aanleg

Verstoring



Geen verstoring

Cultuurhistorie / archeologie

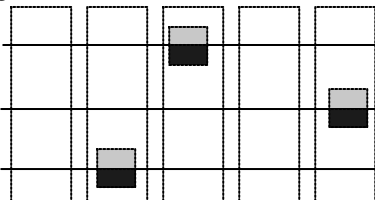
Status van het gebied

- Waardevol cultuurlandschap
- Belvedere gebied

- Nationaal landschap
- Overig

Cultuurhistorische waarde

Laag



Hoog

Archeologische waarde

Laag

Hoog

Geomorfologische waarde

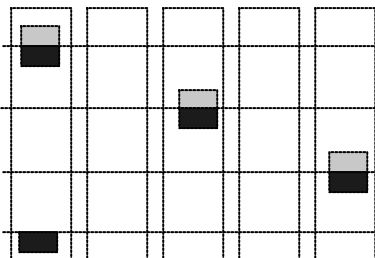
Laag

Hoog

Sociaal-economische aspecten

Aanwezigheid industrie en bedrijvigheid

Laag



Hoog

Woonkwaliteit

Laag

Hoog

Gebruikswaarde

Laag

Hoog

Hinder tijdens de aanleg

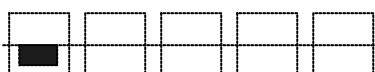
Hinder

Geen hinder

Toekomstvastheid van de voorgestelde maatregel

Toekomstwaarde ('no regret')

Laag

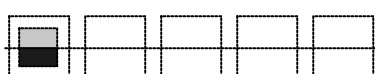


Hoog

Landbouw

Gebruiksmogelijkheden

Laag

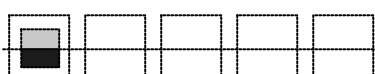


Hoog

Recreatie

Aanwezigheid recreatieve voorzieningen

Geen



Veel

Huidige situatie

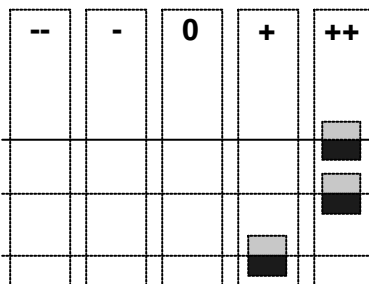
Situatie na de ingreep

4.3.4 Milieutoetsing traject Tiel - Gorinchem, dijkkringgebied 43 (Rivierenland)

Landschap

Landschappelijk karakter

Zwak



Sterk

Functionele diversiteit

Mono

Multi

Belevingswaarde rivier en landschap

Eng

Wijds

Natuur

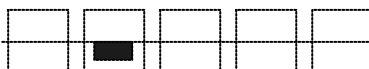
Status van het gebied

- Ecologische hoofdstructuur
- Flora- en faunawet gebied
- Natuurbeschermingswetgebied

- Habitatrichtlijngebied
- Vogelrichtlijngebied
- Wetlandgebied (Ramsar conventie)
- Overig

Verstoring tijdens aanleg

Verstoring



Geen verstoring

Cultuurhistorie / archeologie

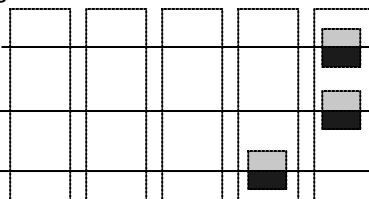
Status van het gebied

- Waardevol cultuurlandschap
- Belvedere gebied

- Nationaal landschap
- Overig

Cultuurhistorische waarde

Laag



Hoog

Archeologische waarde

Laag

Hoog

Geomorfologische waarde

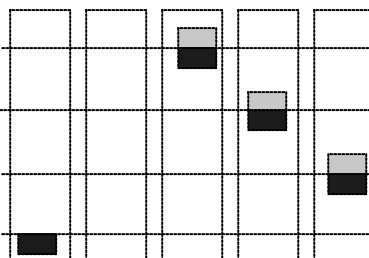
Laag

Hoog

Sociaal-economische aspecten

Aanwezigheid industrie en bedrijvigheid

Laag



Hoog

Woonkwaliteit

Laag

Hoog

Gebruikswaarde

Laag

Hoog

Hinder tijdens de aanleg

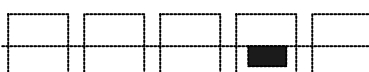
Hinder

Geen hinder

Toekomstvastheid van de voorgestelde maatregel

Toekomstwaarde ('no regret')

Laag

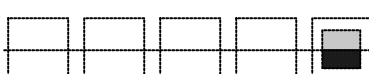


Hoog

Landbouw

Gebruiksmogelijkheden

Laag

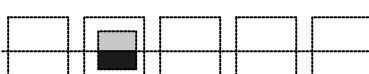


Hoog

Recreatie

Aanwezigheid recreatieve voorzieningen

Geen



Veel

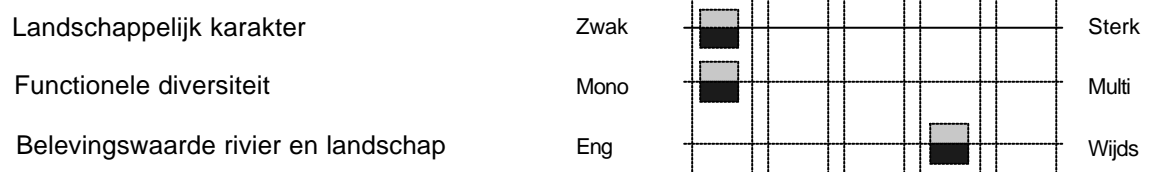
■ Huidige situatie

■ Situatie na de ingreep

4.3.4 Milieutoetsing traject Tiel - Gorinchem, dijkkringgebied 43 (Rivierenland)

Stedelijk gebied Tiel

Landschap



Natuur

Status van het gebied

- Ecologische hoofdstructuur
- Flora- en faunawet gebied
- Natuurbeschermingswetgebied

- Habitatrichtlijngebied
- Vogelrichtlijngebied
- Wetlandgebied (Ramsar conventie)
- Overig



Cultuurhistorie / archeologie

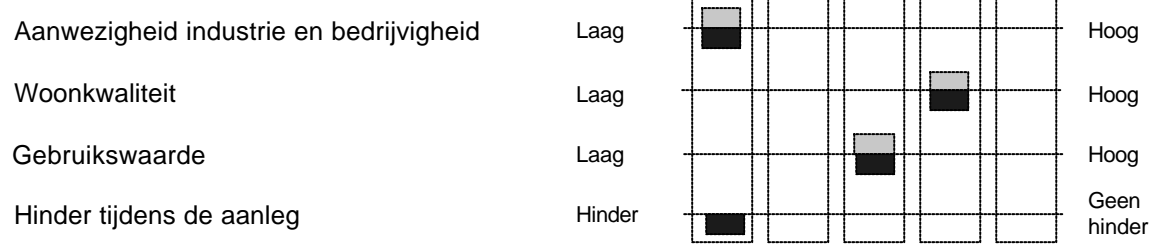
Status van het gebied

- Waardevol cultuurlandschap
- Belvedere gebied

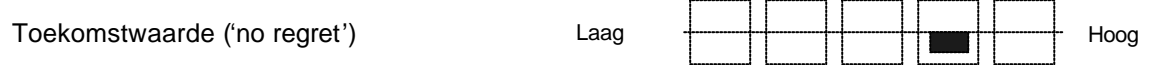
- Nationaal landschap
- Overig



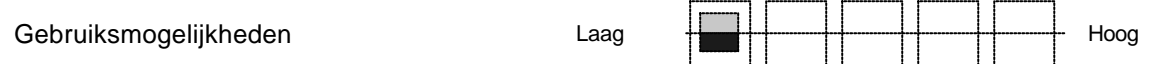
Sociaal-economische aspecten



Toekomstvastheid van de voorgestelde maatregel



Landbouw



Recreatie



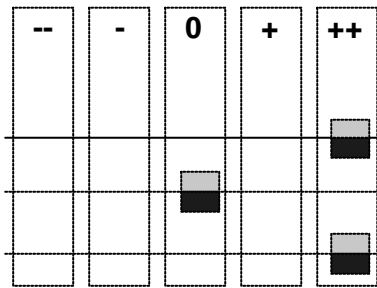
- Huidige situatie
- Situatie na de ingreep

4.3.4 Milieutoetsing traject Opijnen - Neerijnen, dijkringgebied 43 (Rivierenland)

Landschap

Landschappelijk karakter

Zwak



Sterk

Functionele diversiteit

Mono

Multi

Belevingswaarde rivier en landschap

Eng

Wijds

Natuur

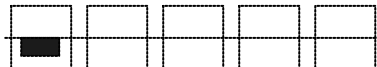
Status van het gebied

- Ecologische hoofdstructuur
- Flora- en faunawet gebied
- Natuurbeschermingswetgebied

- Habitatrichtlijngebied
- Vogelrichtlijngebied
- Wetlandgebied (Ramsar conventie)
- Overig

Verstoring tijdens aanleg

Verstoring



Geen verstoring

Cultuurhistorie / archeologie

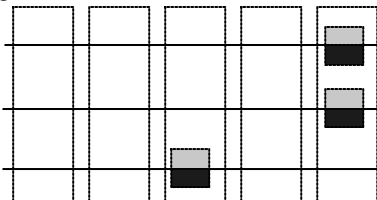
Status van het gebied

- Waardevol cultuurlandschap
- Belvedere gebied

- Nationaal landschap
- Overig

Cultuurhistorische waarde

Laag



Hoog

Archeologische waarde

Laag

Hoog

Geomorfologische waarde

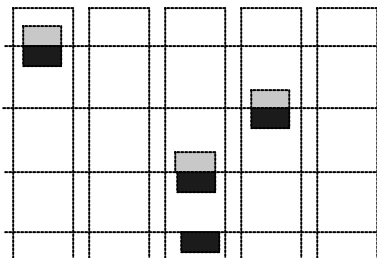
Laag

Hoog

Sociaal-economische aspecten

Aanwezigheid industrie en bedrijvigheid

Laag



Hoog

Woonkwaliteit

Laag

Hoog

Gebruikswaarde

Laag

Hoog

Hinder tijdens de aanleg

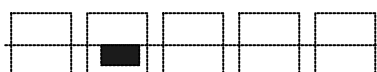
Hinder

Geen hinder

Toekomstvastheid van de voorgestelde maatregel

Toekomstwaarde ('no regret')

Laag

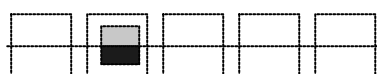


Hoog

Landbouw

Gebruiksmogelijkheden

Laag

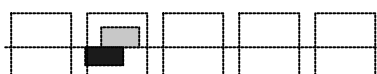


Hoog

Recreatie

Aanwezigheid recreatieve voorzieningen

Geen







Veel

Huidige situatie

Situatie na de ingreep

**4.3.4 Milieutoetsing traject Tiel - Gorinchem, dijkkringgebied 43 (Rivierenland)
Stedelijk gebied Hellouw**

Landschap

	--	-	0	+	++	
Landschappelijk karakter						Sterk
Functionele diversiteit						Multi
Belevingswaarde rivier en landschap						Wijds

Natuur

Status van het gebied

- Ecologische hoofdstructuur
- Flora- en faunawet gebied
- Natuurbeschermingswetgebied

- Habitatrichtlijngebied
- Vogelrichtlijngebied
- Wetlandgebied (Ramsar conventie)
- Overig

Verstoring tijdens aanleg

Verstoring	<input type="checkbox"/>	<input checked="" type="checkbox"/>	<input type="checkbox"/>	<input type="checkbox"/>	<input type="checkbox"/>	Geen verstoring
------------	--------------------------	-------------------------------------	--------------------------	--------------------------	--------------------------	-----------------

Cultuurhistorie / archeologie

Status van het gebied


- Waardevol cultuurlandschap
- Belvedere gebied

- Nationaal landschap
- Overig


Cultuurhistorische waarde

Laag						Hoog
------	--	--	---	--	--	------

Archeologische waarde


Laag						Hoog
------	--	--	--	---	--	------

Geomorfologische waarde


Laag						Hoog
------	---	--	--	--	--	------

Sociaal-economische aspecten


Aanwezigheid industrie en bedrijvigheid

Laag						Hoog
------	---	--	--	--	--	------


Woonkwaliteit

Laag						Hoog
------	--	--	--	---	--	------

Gebruikswaarde


Laag						Hoog
------	--	---	--	--	--	------

Hinder tijdens de aanleg

Hinder						Geen hinder
--------	--	---	--	--	--	-------------


Toekomstvastheid van de voorgestelde maatregel

Toekomstwaarde ('no regret')

Laag						Hoog
------	--	--	---	--	--	------


Landbouw



Gebruiksmogelijkheden

Laag						Hoog
------	---	--	--	--	--	------

Recreatie

Aanwezigheid recreatieve voorzieningen

Geen						Veel
------	---	--	--	--	--	------

-  Huidige situatie
-  Situatie na de ingreep

4.3.4 Milieutoetsing traject Tiel - Gorinchem, dijkkringgebied 43 (Rivierenland)
Stedelijk gebied Vuren

Landschap

Landschappelijk karakter

Zwak

Sterk

Functionele diversiteit

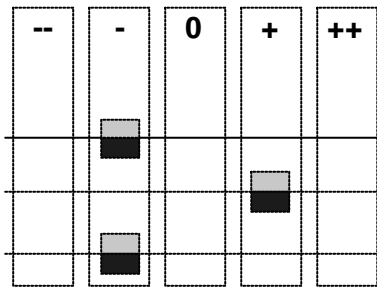
Mono

Multi

Belevingswaarde rivier en landschap

Eng

Wijds



Natuur

Status van het gebied

- Ecologische hoofdstructuur
- Flora- en faunawet gebied
- Natuurbeschermingswetgebied

- Habitatrichtlijngebied
- Vogelrichtlijngebied
- Wetlandgebied (Ramsar conventie)
- Overig

Verstoring tijdens aanleg

Verstoring

Geen verstoring



Cultuurhistorie / archeologie

Status van het gebied

- Waardevol cultuurlandschap
- Belvedere gebied

- Nationaal landschap
- Overig

Cultuurhistorische waarde

Laag

Hoog

Archeologische waarde

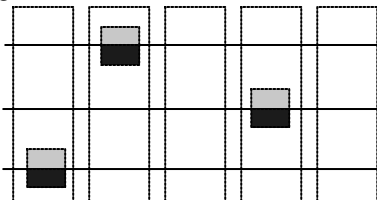
Laag

Hoog

Geomorfologische waarde

Laag

Hoog



Sociaal-economische aspecten

Aanwezigheid industrie en bedrijvigheid

Laag

Hoog

Woonkwaliteit

Laag

Hoog

Gebruikswaarde

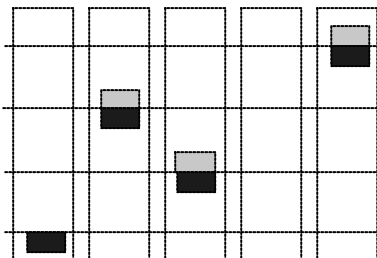
Laag

Hoog

Hinder tijdens de aanleg

Hinder

Geen hinder



Toekomstvastheid van de voorgestelde maatregel

Toekomstwaarde ('no regret')

Laag

Hoog

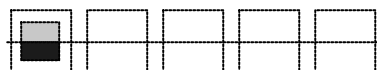


Landbouw

Gebruiksmogelijkheden

Laag

Hoog



Recreatie

Aanwezigheid recreatieve voorzieningen

Geen

Veel



■ Huidige situatie

■ Situatie na de ingreep

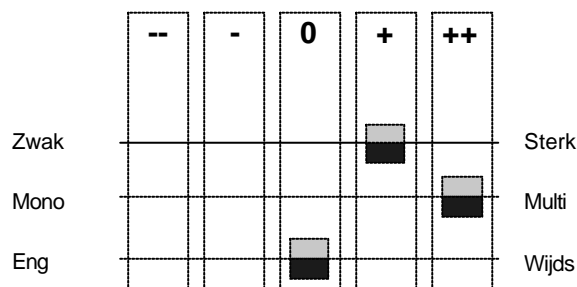
4.3.5 Milieutoetsing traject Bommelerwaard, dijkrij gebied 38 (Rivierenland)

Landschap

Landschappelijk karakter

Functionele diversiteit

Belevingswaarde rivier en landschap




Natuur

Status van het gebied

- Ecologische hoofdstructuur
- Flora- en faunawet gebied
- Natuurbeschermingswetgebied

- Habitatrichtlijngebied
- Vogelrichtlijngebied
- Wetlandgebied (Ramsar conventie)
- Overig

Verstoring tijdens aanleg



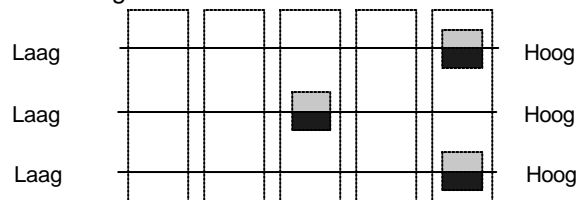
Cultuurhistorie / archeologie

Status van het gebied

- Waardevol cultuurlandschap
- Belvedere gebied

- Nationaal landschap
- Overig

Cultuurhistorische waarde



Archeologische waarde

Geomorfologische waarde

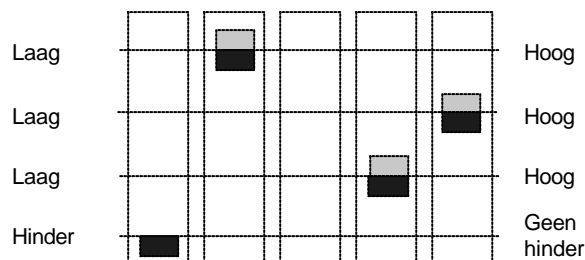
Sociaal-economische aspecten

Aanwezigheid industrie en bedrijvigheid

Woonkwaliteit


Gebruikswaarde

Hinder tijdens de aanleg



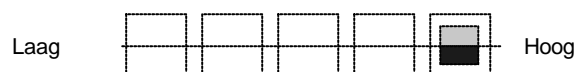
Toekomstvastheid van de voorgestelde maatregel

Toekomstwaarde ('no regret')



Landbouw

Gebruiksmogelijkheden



Recreatie

Aanwezigheid recreatieve voorzieningen



Huidige situatie

Situatie na de ingreep




4.3.5 Milieutoetsing traject Bommelerwaard, dijkrijgebied 38 (Rivierenland) Stedelijk gebied Zaltbommel





Landschap

	--	-	0	+	++	
Landschappelijk karakter	Zwak					Sterk
Functionele diversiteit	Mono					Multi
Belevingswaarde rivier en landschap	Eng					Wijds

Natuur

Status van het gebied

-  Ecologische hoofdstructuur
-  Flora- en faunawet gebied
-  Natuurbeschermingswetgebied



-  Habitatrichtlijngebied
-  Vogelrichtlijngebied
-  Wetlandgebied (Ramsar conventie)
-  Overig



Verstoring tijdens aanleg

Verstoring	--	-	0	+	++	Geen verstoring

Cultuurhistorie / archeologie

Status van het gebied

-  Waardevol cultuurlandschap
-  Belvedere gebied

-  Nationaal landschap
-  Overig

Cultuurhistorische waarde	Laag					Hoog
Archeologische waarde	Laag					Hoog
Geomorfologische waarde	Laag					Hoog

Sociaal-economische aspecten

Aanwezigheid industrie en bedrijvigheid	Laag					Hoog
Woonkwaliteit	Laag					Hoog
Gebruikswaarde	Laag					Hoog
Hinder tijdens de aanleg	Hinder					Geen hinder

Toekomstvastheid van de voorgestelde maatregel

Toekomstwaarde ('no regret')	Laag					Hoog
------------------------------	------	--	--	--	--	------

Landbouw

Gebruiksmogelijkheden	Laag					Hoog
-----------------------	------	--	--	--	--	------

Recreatie

Aanwezigheid recreatieve voorzieningen	Geen					Veel
--	------	--	--	--	--	------

 Huidige situatie

 Situatie na de ingreep

4.4 Pannerdensch kanaal

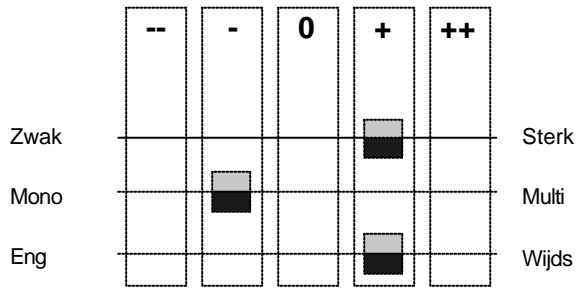
4.4.1 Milieutoetsing traject Doornenburg - Huissen, dijkkringgebied 43 (Rivierenland)

Landschap

Landschappelijk karakter

Functionele diversiteit

Belevingswaarde rivier en landschap



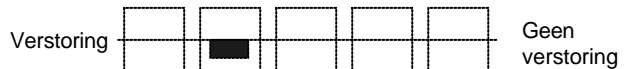
Natuur

Status van het gebied

- Ecologische hoofdstructuur
- Flora- en faunawet gebied
- Natuurbeschermingswetgebied

- Habitatrichtlijngebied
- Vogelrichtlijngebied
- Wetlandgebied (Ramsar conventie)
- Overig

Verstoring tijdens aanleg



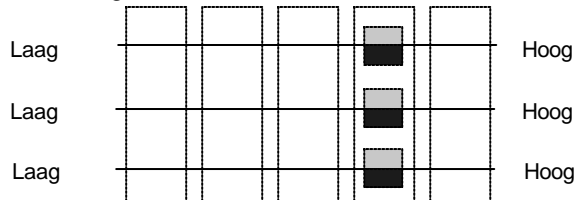
Cultuurhistorie / archeologie

Status van het gebied

- Waardevol cultuurlandschap
- Belvedere gebied

- Nationaal landschap
- Overig

Cultuurhistorische waarde



Archeologische waarde

Geomorfologische waarde


Sociaal-economische aspecten

Aanwezigheid industrie en bedrijvigheid

Woonkwaliteit

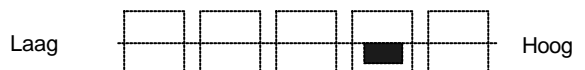
Gebruikswaarde

Hinder tijdens de aanleg




Toekomstvastheid van de voorgestelde maatregel

Toekomstwaarde ('no regret')



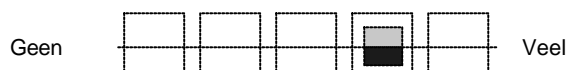
Landbouw

Gebruiksmogelijkheden



Recreatie

Aanwezigheid recreatieve voorzieningen



Huidige situatie

Situatie na de ingreep

4.5 IJssel

4.5.1 Milieutoetsing traject Doetinchem - Deventer, dijkgebieden 49, 50 en 51 (Rijn en IJssel)

Landschap

	--	-	0	+	++	
Landschappelijk karakter						Sterk
Functionele diversiteit						Multi
Belevingswaarde rivier en landschap						Wijds

Natuur

Status van het gebied

- Ecologische hoofdstructuur
- Flora- en faunawet gebied
- Natuurbeschermingswetgebied

- Habitatrichtlijngebied
- Vogelrichtlijngebied
- Wetlandgebied (Ramsar conventie)
- Overig

Verstoring tijdens aanleg						Geen verstoring
---------------------------	--	--	--	--	--	-----------------

Cultuurhistorie / archeologie

Status van het gebied

- Waardevol cultuurlandschap
- Belvedere gebied

- Nationaal landschap
- Overig

Cultuurhistorische waarde						Hoog
Archeologische waarde						Hoog
Geomorfologische waarde						Hoog

Sociaal-economische aspecten

Aanwezigheid industrie en bedrijvigheid						Hoog
Woonkwaliteit						Hoog
Gebruikswaarde						Hoog
Hinder tijdens de aanleg						Geen hinder

Toekomstvastheid van de voorgestelde maatregel

Toekomstwaarde ('no regret')						Hoog
------------------------------	--	--	--	--	--	------

Landbouw

Gebruiksmogelijkheden						Hoog
-----------------------	--	--	--	--	--	------

Recreatie

Aanwezigheid recreatieve voorzieningen						Veel
--	--	--	--	--	--	------

- Huidige situatie
- Situatie na de ingreep




4.5.1 Milieutoetsing traject Doetinchem - Deventer, dijkkringgebieden 49, 50 en 51 (Rijn en IJssel) Stedelijk gebied Doesburg





Landschap

	--	-	0	+	++	
Landschappelijk karakter	Zwak					Sterk
Functionele diversiteit	Mono					Multi
Belevingswaarde rivier en landschap	Eng					Wijds

Natuur

Status van het gebied

-  Ecologische hoofdstructuur
-  Flora- en faunawet gebied
-  Natuurbeschermingswetgebied



-  Habitatrichtlijngebied
-  Vogelrichtlijngebied
-  Wetlandgebied (Ramsar conventie)
-  Overig



Verstoring tijdens aanleg

Verstoring	--	-	0	+	++	Geen verstoring

Cultuurhistorie / archeologie

Status van het gebied

-  Waardevol cultuurlandschap
-  Belvedere gebied

-  Nationaal landschap
-  Overig

	--	-	0	+	++	
Cultuurhistorische waarde	Laag					Hoog
Archeologische waarde	Laag					Hoog
Geomorfologische waarde	Laag					Hoog

Sociaal-economische aspecten

	--	-	0	+	++	
Aanwezigheid industrie en bedrijvigheid	Laag					Hoog
Woonkwaliteit	Laag					Hoog
Gebruikswaarde	Laag					Hoog
Hinder tijdens de aanleg	Hinder					Geen hinder

Toekomstvastheid van de voorgestelde maatregel

Toekomstwaarde ('no regret')	--	-	0	+	++	Hoog

Landbouw

Gebruiksmogelijkheden	--	-	0	+	++	Hoog

Recreatie

Aanwezigheid recreatieve voorzieningen	--	-	0	+	++	Veel

 Huidige situatie

 Situatie na de ingreep




4.5.1 Milieutoetsing traject Doetinchem - Deventer, dijkkringgebieden 49, 50 en 51 (Rijn en IJssel) Stedelijk gebied Zutphen





Landschap

	--	-	0	+	++	
Landschappelijk karakter	Zwak					Sterk
Functionele diversiteit	Mono					Multi
Belevingswaarde rivier en landschap	Eng					Wijds

Natuur

Status van het gebied

-  Ecologische hoofdstructuur
-  Flora- en faunawet gebied
-  Natuurbeschermingswetgebied



-  Habitatrichtlijngebied
-  Vogelrichtlijngebied
-  Wetlandgebied (Ramsar conventie)
-  Overig



Verstoring tijdens aanleg

Verstoring	--	-	0	+	++	Geen verstoring

Cultuurhistorie / archeologie

Status van het gebied

-  Waardevol cultuurlandschap
-  Belvedere gebied

-  Nationaal landschap
-  Overig

	--	-	0	+	++	
Cultuurhistorische waarde	Laag					Hoog
Archeologische waarde	Laag					Hoog
Geomorfologische waarde	Laag					Hoog

Sociaal-economische aspecten

	--	-	0	+	++	
Aanwezigheid industrie en bedrijvigheid	Laag					Hoog
Woonkwaliteit	Laag					Hoog
Gebruikswaarde	Laag					Hoog
Hinder tijdens de aanleg	Hinder					Geen hinder

Toekomstvastheid van de voorgestelde maatregel



Toekomstwaarde ('no regret')	--	-	0	+	++	Hoog

Landbouw

Gebruiksmogelijkheden	--	-	0	+	++	Hoog

Recreatie

Aanwezigheid recreatieve voorzieningen	--	-	0	+	++	Veel

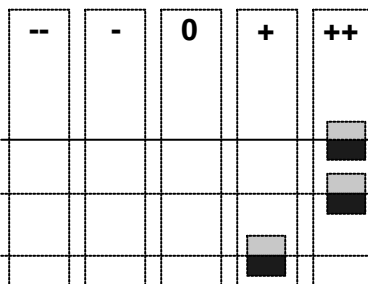
-  Huidige situatie
-  Situatie na de ingreep

4.5.2 Milieutoetsing traject Spankeren - Hattem, dijkgebied 43 (Veluwe)

Landschap

Landschappelijk karakter

Zwak



Sterk

Functionele diversiteit

Mono

Multi

Belevingswaarde rivier en landschap

Eng

Wijds

Natuur

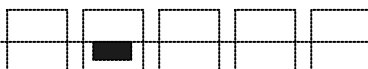
Status van het gebied

- Ecologische hoofdstructuur
- Flora- en faunawet gebied
- Natuurbeschermingswetgebied

- Habitatrichtlijngebied
- Vogelrichtlijngebied
- Wetlandgebied (Ramsar conventie)
- Overig

Verstoring tijdens aanleg

Verstoring



Geen
verstoring

Cultuurhistorie / archeologie

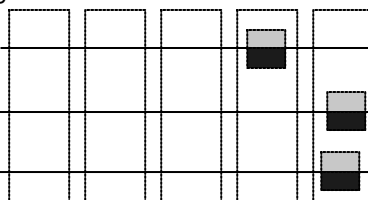
Status van het gebied

- Waardevol cultuurlandschap
- Belvedere gebied

- Nationaal landschap
- Overig

Cultuurhistorische waarde

Laag



Hoog

Archeologische waarde

Laag

Hoog

Geomorfologische waarde

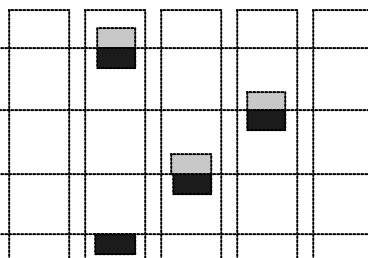
Laag

Hoog

Sociaal-economische aspecten

Aanwezigheid industrie en bedrijvigheid

Laag



Hoog

Woonkwaliteit

Laag

Hoog

Gebruikswaarde

Laag

Hoog

Hinder tijdens de aanleg

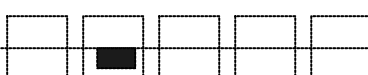
Hinder

Geen
hinder

Toekomstvastheid van de voorgestelde maatregel

Toekomstwaarde ('no regret')

Laag

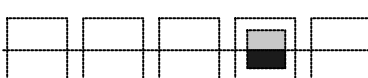


Hoog

Landbouw

Gebruiksmogelijkheden

Laag

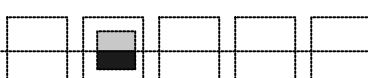


Hoog

Recreatie

Aanwezigheid recreatieve voorzieningen

Geen






Veel

Huidige situatie

Situatie na de ingreep




4.5.3 Milieutoetsing traject Deventer - Zwolle, dijkringgebied 53 (Groot Salland)





Landschap

	--	-	0	+	++	
Landschappelijk karakter						Sterk
Functionele diversiteit						Multi
Belevingswaarde rivier en landschap						Wijds


Natuur

Status van het gebied

-  Ecologische hoofdstructuur
-  Flora- en faunawet gebied
-  Natuurbeschermingswetgebied



-  Habitatrichtlijngebied
-  Vogelrichtlijngebied
-  Wetlandgebied (Ramsar conventie)
-  Overig



Verstoring tijdens aanleg

Verstoring	--	-	0	+	++	
						Geen verstoring

Cultuurhistorie / archeologie


Status van het gebied

-  Waardevol cultuurlandschap
-  Belvedere gebied


-  Nationaal landschap
-  Overig

	--	-	0	+	++	
Cultuurhistorische waarde						Hoog
Archeologische waarde						Hoog
Geomorfologische waarde						Hoog


Sociaal-economische aspecten

	--	-	0	+	++	
Aanwezigheid industrie en bedrijvigheid						Hoog
Woonkwaliteit						Hoog
Gebruikswaarde						Hoog
Hinder tijdens de aanleg						Geen hinder

Toekomstvastheid van de voorgestelde maatregel



Toekomstwaarde ('no regret')	--	-	0	+	++	
						Hoog

Landbouw

Gebruiksmogelijkheden	--	-	0	+	++	
						Hoog

Recreatie

Aanwezigheid recreatieve voorzieningen	--	-	0	+	++	
						Veel

-  Huidige situatie
-  Situatie na de ingreep




4.5.3 Milieutoetsing traject Deventer - Zwolle, dijkkringgebied 53 (Groot Salland) Stedelijk gebied Deventer





Landschap

	--	-	0	+	++	
Landschappelijk karakter	Zwak					Sterk
Functionele diversiteit	Mono					Multi
Belevingswaarde rivier en landschap	Eng					Wijds






Natuur

Status van het gebied

-  Ecologische hoofdstructuur
-  Flora- en faunawet gebied
-  Natuurbeschermingswetgebied



-  Habitatrichtlijngebied
-  Vogelrichtlijngebied
-  Wetlandgebied (Ramsar conventie)
-  Overig



Verstoring tijdens aanleg

Verstoring						Geen verstoring
						

Cultuurhistorie / archeologie

Status van het gebied

-  Waardevol cultuurlandschap
-  Belvedere gebied

-  Nationaal landschap
-  Overig

Cultuurhistorische waarde	Laag						Hoog
Archeologische waarde	Laag						Hoog
Geomorfologische waarde	Laag						Hoog

Sociaal-economische aspecten

Aanwezigheid industrie en bedrijvigheid	Laag						Hoog
Woonkwaliteit	Laag						Hoog
Gebruikswaarde	Laag						Hoog
Hinder tijdens de aanleg	Hinder						Geen hinder

Toekomstvastheid van de voorgestelde maatregel

Toekomstwaarde ('no regret')	Laag						Hoog
------------------------------	------	---	--	--	--	--	------

Landbouw

Gebruiksmogelijkheden	Laag						Hoog
-----------------------	------	---	--	--	--	--	------

Recreatie

Aanwezigheid recreatieve voorzieningen	Geen						Veel
--	------	--	--	--	---	--	------

 Huidige situatie

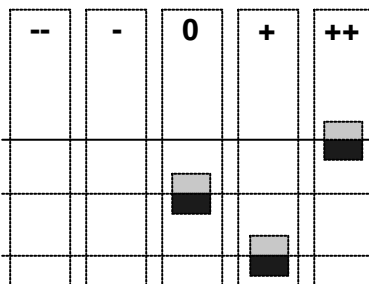
 Situatie na de ingreep

4.5.4 Milieutoetsing traject Zwolle - IJsselmonding, dijkkringgebieden 10 en 11 (Groot Salland)

Landschap

Landschappelijk karakter

Zwak



Sterk

Functionele diversiteit

Mono

Multi

Belevingswaarde rivier en landschap

Eng

Wijds

Natuur

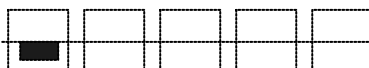
Status van het gebied

- Habitatrichtlijngebied
- Ecologische hoofdstructuur
- Flora- en faunawet gebied
- Natuurbeschermingswetgebied

- Habitatrichtlijngebied
- Vogelrichtlijngebied
- Wetlandgebied (Ramsar conventie)
- Overig

Verstoring tijdens aanleg

Verstoring



Geen verstoring

Cultuurhistorie / archeologie

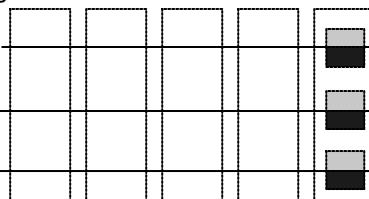
Status van het gebied

- Waardevol cultuurlandschap
- Belvedere gebied

- Nationaal landschap
- Overig

Cultuurhistorische waarde

Laag



Hoog

Archeologische waarde

Laag

Hoog

Geomorfologische waarde

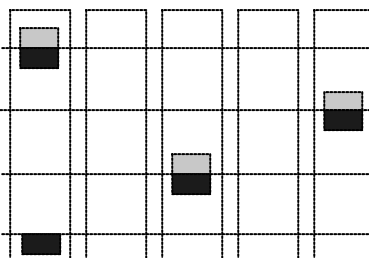
Laag

Hoog

Sociaal-economische aspecten

Aanwezigheid industrie en bedrijvigheid

Laag



Hoog

Woonkwaliteit

Laag

Hoog

Gebruikswaarde

Laag

Hoog

Hinder tijdens de aanleg

Hinder

Geen hinder

Toekomstvastheid van de voorgestelde maatregel

Toekomstwaarde ('no regret')

Laag

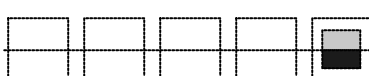


Hoog

Landbouw

Gebruiksmogelijkheden

Laag



Hoog

Recreatie

Aanwezigheid recreatieve voorzieningen

Geen



Veel

Huidige situatie

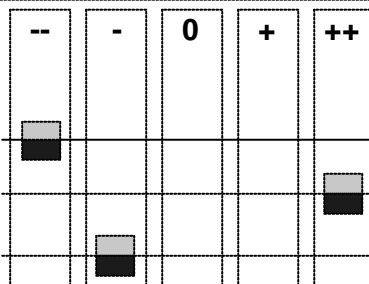
Situatie na de ingreep

**4.5.4 Milieutoetsing traject Zwolle - IJsselmonding, dijkkringgebieden 10 en 11 (Groot Salland)
Stedelijk gebied Kampen**

Landschap

Landschappelijk karakter

Zwak



Sterk

Functionele diversiteit

Mono

Multi

Belevingswaarde rivier en landschap

Eng

Wijds

Natuur

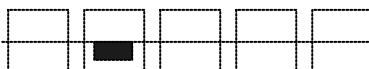
Status van het gebied

- Ecologische hoofdstructuur
- Flora- en faunawet gebied
- Natuurbeschermingswetgebied

- Habitatrichtlijngebied
- Vogelrichtlijngebied
- Wetlandgebied (Ramsar conventie)
- Overig

Verstoring tijdens aanleg

Verstoring



Geen verstoring

Cultuurhistorie / archeologie


Status van het gebied

- Waardevol cultuurlandschap
- Belvedere gebied

- Nationaal landschap
- Overig

Cultuurhistorische waarde

Laag



Hoog

Archeologische waarde

Laag

Hoog

Geomorfologische waarde

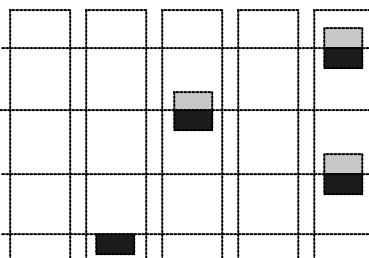
Laag

Hoog

Sociaal-economische aspecten

Aanwezigheid industrie en bedrijvigheid

Laag



Hoog

Woonkwaliteit

Laag

Hoog

Gebruikswaarde

Laag

Hoog

Hinder tijdens de aanleg

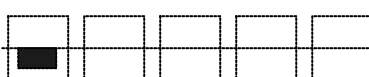
Hinder

Geen hinder

Toekomstvastheid van de voorgestelde maatregel

Toekomstwaarde ('no regret')

Laag

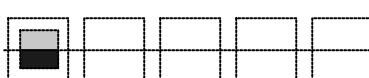


Hoog

Landbouw

Gebruiksmogelijkheden

Laag



Hoog

Recreatie

Aanwezigheid recreatieve voorzieningen

Geen



Veel

Huidige situatie

Situatie na de ingreep

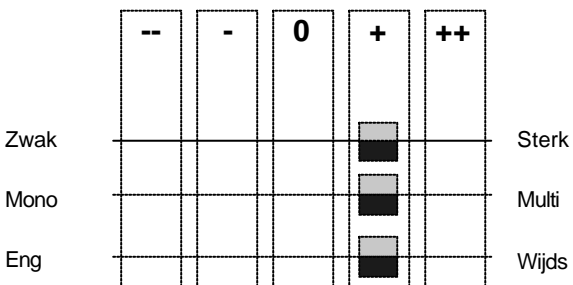
4.5.5 Milieutoetsing traject IJsselcentrale - Gelderse Dijk, dijkkringgebied 11 (Veluwe)

Landschap

Landschappelijk karakter

Functionele diversiteit

Belevingswaarde rivier en landschap



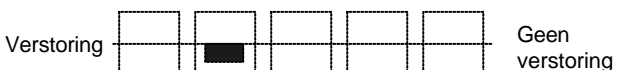
Natuur

Status van het gebied

- Ecologische hoofdstructuur
- Flora- en faunawet gebied
- Natuurbeschermingswetgebied

- Habitatrichtlijngebied
- Vogelrichtlijngebied
- Wetlandgebied (Ramsar conventie)
- Overig

Verstoring tijdens aanleg



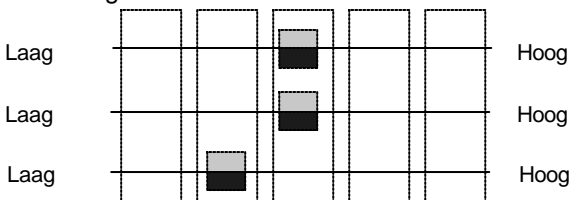
Cultuurhistorie / archeologie

Status van het gebied

- Waardevol cultuurlandschap
- Belvedere gebied

- Nationaal landschap
- Overig

Cultuurhistorische waarde



Archeologische waarde

Geomorfologische waarde

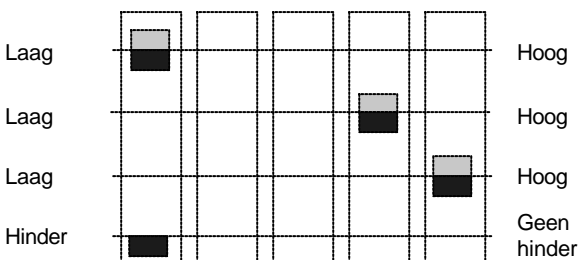
Sociaal-economische aspecten

Aanwezigheid industrie en bedrijvigheid

Woonkwaliteit

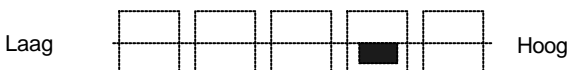
Gebruikswaarde

Hinder tijdens de aanleg



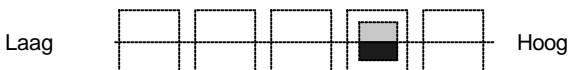
Toekomstvastheid van de voorgestelde maatregel

Toekomstwaarde ('no regret')



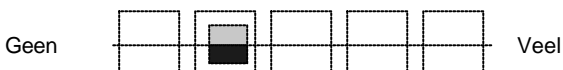
Landbouw

Gebruiksmogelijkheden



Recreatie

Aanwezigheid recreatieve voorzieningen



Huidige situatie

Situatie na de ingreep

4.6 Rijn-Lek

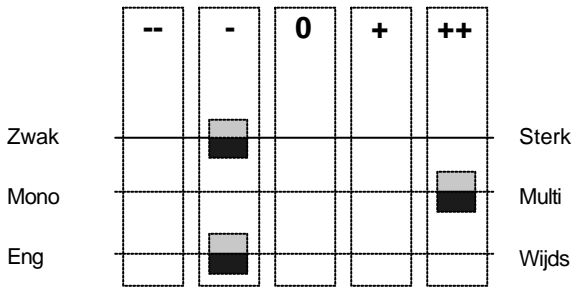
4.6.1 Milieutoetsing traject Arnhem - Velp, dijkkringgebied 47 (Rijn en IJssel)

Landschap

Landschappelijk karakter

Functionele diversiteit

Belevingswaarde rivier en landschap



Natuur

Status van het gebied

- Ecologische hoofdstructuur
- Flora- en faunawet gebied
- Natuurbeschermingswetgebied

- Habitatrichtlijngebied
- Vogelrichtlijngebied
- Wetlandgebied (Ramsar conventie)
- Overig

Verstoring tijdens aanleg



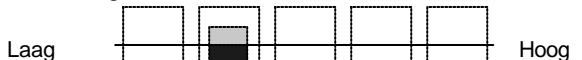
Cultuurhistorie / archeologie

Status van het gebied

- Waardevol cultuurlandschap
- Belvedere gebied

- Nationaal landschap
- Overig

Cultuurhistorische waarde



Archeologische waarde

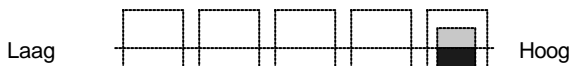


Geomorfologische waarde



Sociaal-economische aspecten

Aanwezigheid industrie en bedrijvigheid




Woonkwaliteit



Gebruikswaarde

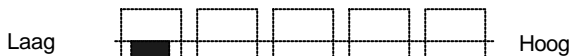


Hinder tijdens de aanleg



Toekomstvastheid van de voorgestelde maatregel

Toekomstwaarde ('no regret')



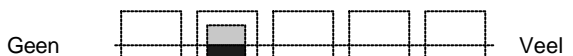
Landbouw

Gebruiksmogelijkheden



Recreatie

Aanwezigheid recreatieve voorzieningen



Huidige situatie

Situatie na de ingreep

4.6.2 Milieutoetsing traject Arnhem - Den Duinen, dijkkringgebied 43 (Rivierenland)

Landschap

	--	-	0	+	++	
Landschappelijk karakter						Sterk
Functionele diversiteit						Multi
Belevingswaarde rivier en landschap						Wijds

Natuur

Status van het gebied

- Ecologische hoofdstructuur
- Flora- en faunawet gebied
- Natuurbeschermingswetgebied

- Habitatrichtlijngebied
- Vogelrichtlijngebied
- Wetlandgebied (Ramsar conventie)
- Overig

Verstoring tijdens aanleg	<input type="checkbox"/>	<input checked="" type="checkbox"/>	<input type="checkbox"/>	<input type="checkbox"/>	<input type="checkbox"/>	Geen verstoring
---------------------------	--------------------------	-------------------------------------	--------------------------	--------------------------	--------------------------	-----------------

Cultuurhistorie / archeologie

Status van het gebied

- Waardevol cultuurlandschap
- Belvedere gebied

- Nationaal landschap
- Overig

Cultuurhistorische waarde	<input type="checkbox"/>	<input type="checkbox"/>	<input type="checkbox"/>	<input type="checkbox"/>		Hoog
Archeologische waarde	<input type="checkbox"/>	<input type="checkbox"/>	<input type="checkbox"/>	<input type="checkbox"/>		Hoog
Geomorfologische waarde	<input type="checkbox"/>	<input type="checkbox"/>	<input type="checkbox"/>	<input type="checkbox"/>		Hoog

Sociaal-economische aspecten

Aanwezigheid industrie en bedrijvigheid	<input type="checkbox"/>		<input type="checkbox"/>	<input type="checkbox"/>	<input type="checkbox"/>	Hoog
Woonkwaliteit	<input type="checkbox"/>	<input type="checkbox"/>	<input type="checkbox"/>	<input type="checkbox"/>		Hoog
Gebruikswaarde	<input type="checkbox"/>	<input type="checkbox"/>	<input type="checkbox"/>	<input type="checkbox"/>		Hoog
Hinder tijdens de aanleg	<input type="checkbox"/>	<input checked="" type="checkbox"/>	<input type="checkbox"/>	<input type="checkbox"/>	<input type="checkbox"/>	Geen hinder

Toekomstvastheid van de voorgestelde maatregel

Toekomstwaarde ('no regret')	<input type="checkbox"/>	<input type="checkbox"/>	<input type="checkbox"/>	<input type="checkbox"/>	<input checked="" type="checkbox"/>	Hoog
------------------------------	--------------------------	--------------------------	--------------------------	--------------------------	-------------------------------------	------

Landbouw

Gebruiksmogelijkheden	<input type="checkbox"/>	<input type="checkbox"/>	<input type="checkbox"/>		<input type="checkbox"/>	Hoog
-----------------------	--------------------------	--------------------------	--------------------------	--	--------------------------	------

Recreatie

Aanwezigheid recreatieve voorzieningen	<input type="checkbox"/>	<input type="checkbox"/>	<input type="checkbox"/>	<input type="checkbox"/>		Veel
--	--------------------------	--------------------------	--------------------------	--------------------------	--	------

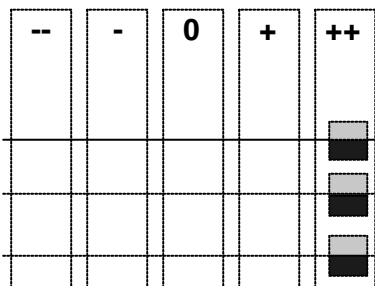
- Huidige situatie
- Situatie na de ingreep

4.6.3 Milieutoetsing traject Den Duinen - Fort Everdingen, dijkkringgebied 43 (Rivierenland)

Landschap

Landschappelijk karakter

Zwak



Sterk

Functionele diversiteit

Mono

Multi

Belevingswaarde rivier en landschap

Eng

Wijds

Natuur

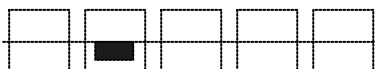
Status van het gebied

- Ecologische hoofdstructuur
- Flora- en faunawet gebied
- Natuurbeschermingswetgebied

- Habitatrichtlijngebied
- Vogelrichtlijngebied
- Wetlandgebied (Ramsar conventie)
- Overig

Verstoring tijdens aanleg

Verstoring



Geen
verstoring

Cultuurhistorie / archeologie

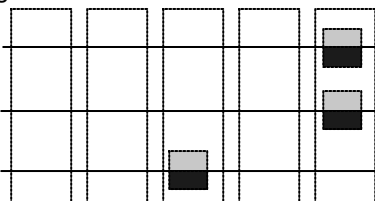
Status van het gebied

- Waardevol cultuurlandschap
- Belvedere gebied

- Nationaal landschap
- Overig

Cultuurhistorische waarde

Laag



Hoog

Archeologische waarde

Laag

Hoog

Geomorfologische waarde

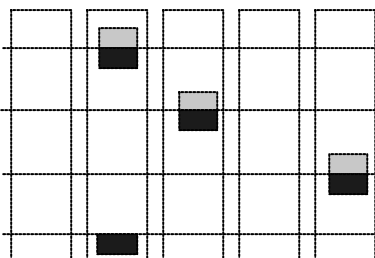
Laag

Hoog

Sociaal-economische aspecten

Aanwezigheid industrie en bedrijvigheid

Laag



Hoog

Woonkwaliteit

Laag

Hoog

Gebruikswaarde

Laag

Hoog

Hinder tijdens de aanleg

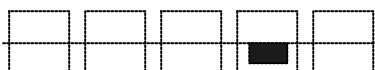
Hinder

Geen
hinder

Toekomstvastheid van de voorgestelde maatregel

Toekomstwaarde ('no regret')

Laag

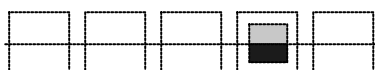


Hoog

Landbouw

Gebruiksmogelijkheden

Laag

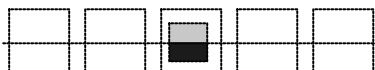


Hoog

Recreatie

Aanwezigheid recreatieve voorzieningen

Geen



Veel

Huidige situatie

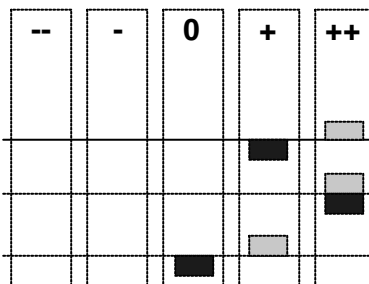
Situatie na de ingreep

4.6.5 Milieutoetsing traject Everdingen - Kinderdijk, dijkkringgebied 16 (Alblasserwaard)

Landschap

Landschappelijk karakter

Zwak



Sterk

Functionele diversiteit

Mono

Multi

Belevingswaarde rivier en landschap

Eng

Wijds

Natuur

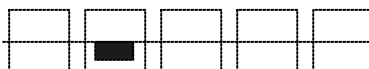
Status van het gebied

- Ecologische hoofdstructuur
- Flora- en faunawet gebied
- Natuurbeschermingswetgebied

- Habitatrichtlijngebied
- Vogelrichtlijngebied
- Wetlandgebied (Ramsar conventie)
- Overig

Verstoring tijdens aanleg

Verstoring



Geen verstoring

Cultuurhistorie / archeologie

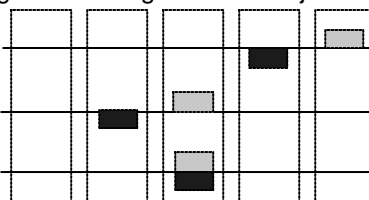
Status van het gebied

- Waardevol cultuurlandschap
- Belvedere gebied

- Nationaal landschap
- Overig: Werelderfgoed kinderdijk "molens"

Cultuurhistorische waarde

Laag



Hoog

Archeologische waarde

Laag

Hoog

Geomorfologische waarde

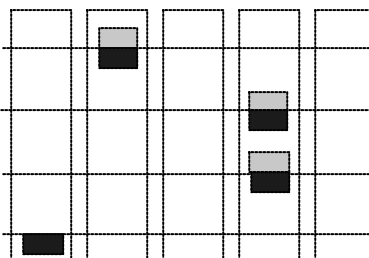
Laag

Hoog

Sociaal-economische aspecten

Aanwezigheid industrie en bedrijvigheid

Laag



Hoog

Woonkwaliteit

Laag

Hoog

Gebruikswaarde

Laag

Hoog

Hinder tijdens de aanleg

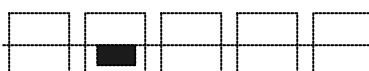
Hinder

Geen hinder

Toekomstvastheid van de voorgestelde maatregel

Toekomstwaarde ('no regret')

Laag

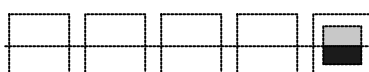


Hoog

Landbouw

Gebruiksmogelijkheden

Laag

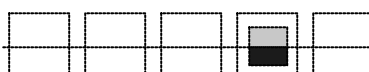


Hoog

Recreatie

Aanwezigheid recreatieve voorzieningen

Geen



Veel

■ Huidige situatie

■ Situatie na de ingreep

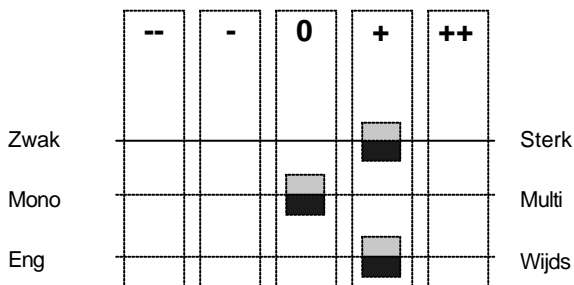
4.6.8 Milieutoetsing traject Lekkanaal - Schoonhoven, dijkkringgebied 15 (Stichting Rijnlanden)

Landschap

Landschappelijk karakter

Functionele diversiteit

Belevingswaarde rivier en landschap



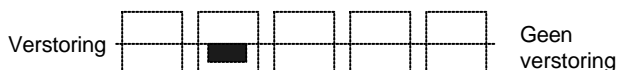
Natuur

Status van het gebied

- Ecologische hoofdstructuur
- Flora- en faunawet gebied
- Natuurbeschermingswetgebied

- Habitatrichtlijngebied
- Vogelrichtlijngebied
- Wetlandgebied (Ramsar conventie)
- Overig

Verstoring tijdens aanleg



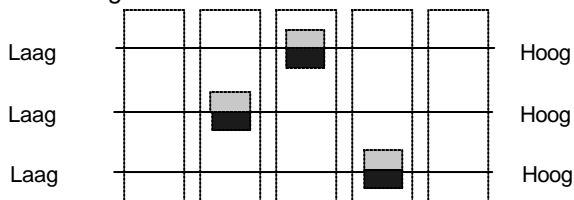
Cultuurhistorie / archeologie

Status van het gebied

- Waardevol cultuurlandschap
- Belvedere gebied

- Nationaal landschap
- Overig

Cultuurhistorische waarde



Archeologische waarde

Geomorfologische waarde

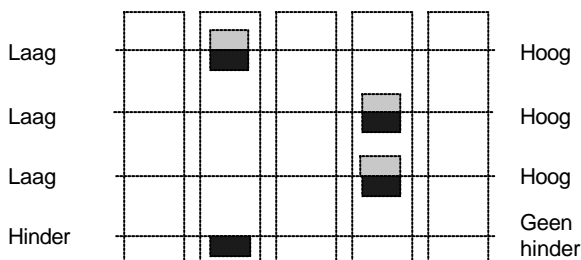
Sociaal-economische aspecten

Aanwezigheid industrie en bedrijvigheid

Woonkwaliteit

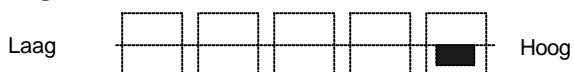
Gebruikswaarde

Hinder tijdens de aanleg



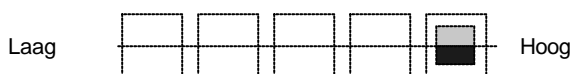
Toekomstvastheid van de voorgestelde maatregel

Toekomstwaarde ('no regret')



Landbouw

Gebruiksmogelijkheden



Recreatie

Aanwezigheid recreatieve voorzieningen



Huidige situatie

Situatie na de ingreep

4.6.9 Milieutoetsing traject Schoonhoven - Krimpenerwaard - Krimpenerwaard (Krimpenerwaard)

Landschap

Landschappelijk karakter

Functionele diversiteit

Belevingswaarde rivier en landschap

Zwak

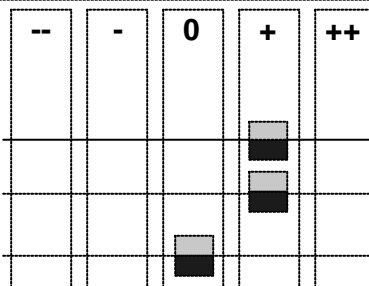
Mono

Eng

Sterk

Multi

Wijds



Natuur

Status van het gebied

- Ecologische hoofdstructuur
- Flora- en faunawet gebied
- Natuurbeschermingswetgebied

- Habitatrichtlijngebied
- Vogelrichtlijngebied
- Wetlandgebied (Ramsar conventie)
- Overig

Verstoring tijdens aanleg

Verstoring

Geen verstoring



Cultuurhistorie / archeologie

Status van het gebied

- Waardevol cultuurlandschap
- Belvedere gebied

- Nationaal landschap
- Overig

Cultuurhistorische waarde

Archeologische waarde

Geomorfologische waarde

Laag

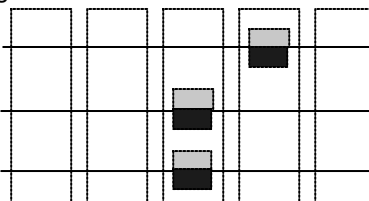
Laag

Laag

Hoog

Hoog

Hoog



Sociaal-economische aspecten

Aanwezigheid industrie en bedrijvigheid

Woonkwaliteit

Gebruikswaarde

Hinder tijdens de aanleg

Laag

Laag

Laag

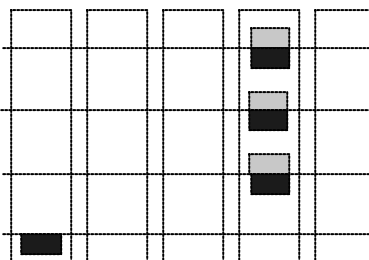
Hinder

Hoog

Hoog

Hoog

Geen hinder

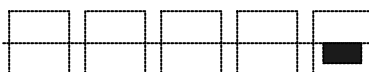


Toekomstvastheid van de voorgestelde maatregel

Toekomstwaarde ('no regret')

Laag

Hoog

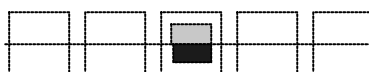


Landbouw

Gebruiksmogelijkheden

Laag

Hoog



Recreatie

Aanwezigheid recreatieve voorzieningen

Geen

Veel



- Huidige situatie
- Situatie na de ingreep

4.7 Boven Merwede

4.7.1 Milieutoetsing traject Werkendam - Wilhelminaluis, dijkringgebied 24 (Alm en Biesbosch)

Landschap

Landschappelijk karakter

Zwak

Sterk

Functionele diversiteit

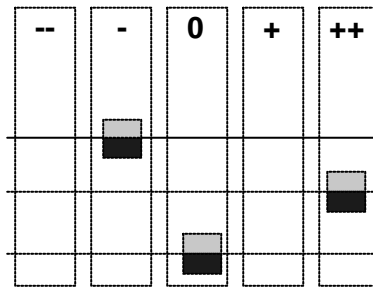
Mono

Multi

Belevingswaarde rivier en landschap

Eng

Wijds



Natuur

Status van het gebied

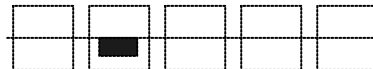
- Ecologische hoofdstructuur
- Flora- en faunawet gebied
- Natuurbeschermingswetgebied

- Habitatrichtlijngebied
- Vogelrichtlijngebied
- Wetlandgebied (Ramsar conventie)
- Overig

Verstoring tijdens aanleg

Verstoring

Geen verstoring



Cultuurhistorie / archeologie

Status van het gebied

- Waardevol cultuurlandschap
- Belvedere gebied

- Nationaal landschap
- Overig

Cultuurhistorische waarde

Laag

Hoog

Archeologische waarde

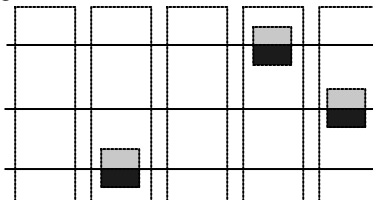
Laag

Hoog

Geomorfologische waarde

Laag

Hoog



Sociaal-economische aspecten

Aanwezigheid industrie en bedrijvigheid

Laag

Hoog

Woonkwaliteit

Laag

Hoog

Gebruikswaarde

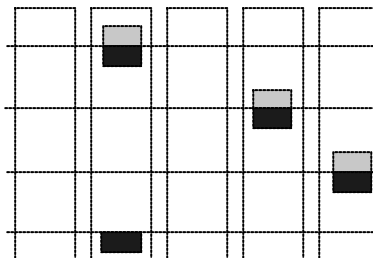
Laag

Hoog

Hinder tijdens de aanleg

Hinder

Geen hinder

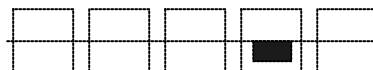


Toekomstvastheid van de voorgestelde maatregel

Toekomstwaarde ('no regret')

Laag

Hoog



Landbouw

Gebruiksmogelijkheden

Laag

Hoog

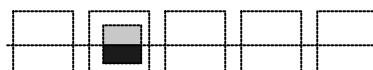


Recreatie

Aanwezigheid recreatieve voorzieningen

Geen

Veel



■ Huidige situatie

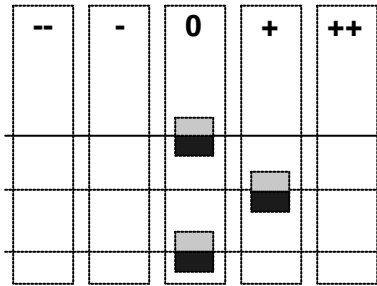
■ Situatie na de ingreep

4.7.2 Milieutoetsing traject Gorinchem - Boven Hardinxveld, dijkkringgebied 16 (Alblasserwaard)

Landschap

Landschappelijk karakter

Zwak



Sterk

Functionele diversiteit

Mono

Multi

Belevingswaarde rivier en landschap

Eng

Wijds

Natuur

Status van het gebied

- Ecologische hoofdstructuur
- Flora- en faunawet gebied
- Natuurbeschermingswetgebied

- Habitatrichtlijngebied
- Vogelrichtlijngebied
- Wetlandgebied (Ramsar conventie)
- Overig

Verstoring tijdens aanleg

Verstoring



Geen verstoring

Cultuurhistorie / archeologie

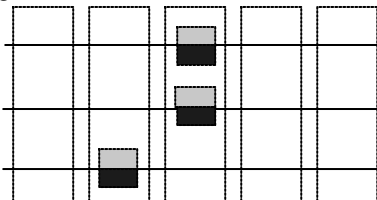
Status van het gebied

- Waardevol cultuurlandschap
- Belvedere gebied

- Nationaal landschap
- Overig

Cultuurhistorische waarde

Laag



Hoog

Archeologische waarde

Laag

Hoog

Geomorfologische waarde

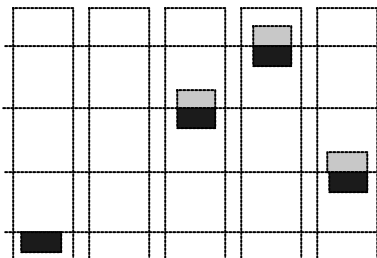
Laag

Hoog

Sociaal-economische aspecten

Aanwezigheid industrie en bedrijvigheid

Laag



Hoog

Woonkwaliteit

Laag

Hoog

Gebruikswaarde

Laag

Hoog

Hinder tijdens de aanleg

Hinder

Geen hinder

Toekomstvastheid van de voorgestelde maatregel

Toekomstwaarde ('no regret')

Laag

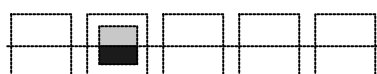


Hoog

Landbouw

Gebruiksmogelijkheden

Laag

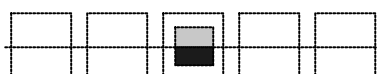


Hoog

Recreatie

Aanwezigheid recreatieve voorzieningen

Geen



Veel

■ Huidige situatie

■ Situatie na de ingreep

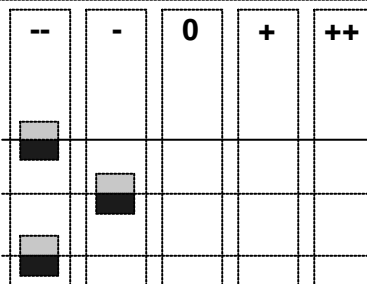
4.8 Beneden Merwede

4.8.1 Milieutoetsing traject Boven Hardinxveld - Papendrecht, dijkkringgebied 16 (Alblasserwaard)

Landschap

Landschappelijk karakter

Zwak



Sterk

Functionele diversiteit

Mono

Multi

Belevingswaarde rivier en landschap

Eng

Wijds

Natuur

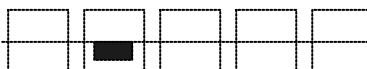
Status van het gebied

- Ecologische hoofdstructuur
- Flora- en faunawet gebied
- Natuurbeschermingswetgebied

- Habitatrichtlijngebied
- Vogelrichtlijngebied
- Wetlandgebied (Ramsar conventie)
- Overig

Verstoring tijdens aanleg

Verstoring



Geen verstoring

Cultuurhistorie / archeologie

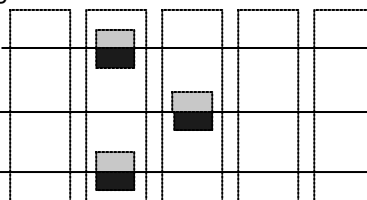
Status van het gebied

- Waardevol cultuurlandschap
- Belvedere gebied

- Nationaal landschap
- Overig

Cultuurhistorische waarde

Laag



Hoog

Archeologische waarde

Laag

Hoog

Geomorfologische waarde

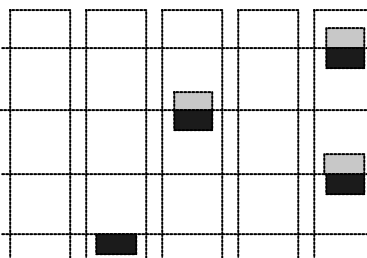
Laag

Hoog

Sociaal-economische aspecten

Aanwezigheid industrie en bedrijvigheid

Laag



Hoog

Woonkwaliteit

Laag

Hoog

Gebruikswaarde

Laag

Hoog

Hinder tijdens de aanleg

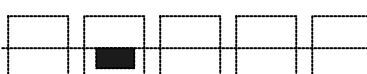
Hinder

Geen hinder

Toekomstvastheid van de voorgestelde maatregel

Toekomstwaarde ('no regret')

Laag

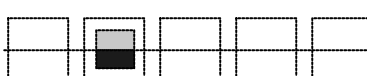


Hoog

Landbouw

Gebruiksmogelijkheden

Laag



Hoog

Recreatie

Aanwezigheid recreatieve voorzieningen

Geen



Veel

Huidige situatie

Situatie na de ingreep

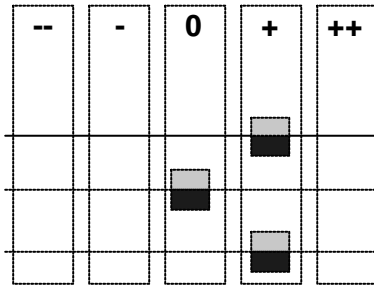
4.9 Nieuwe Merwede

4.9.1 Milieutoetsing traject Merwedijk en Noordwaard, dijkkringgebied 23 (Alm en Biesbosch)

Landschap

Landschappelijk karakter

Zwak



Sterk

Functionele diversiteit

Mono

Multi

Belevingswaarde rivier en landschap

Eng

Wijds

Natuur


Status van het gebied

- Ecologische hoofdstructuur
- Flora- en faunawet gebied
- Natuurbeschermingswetgebied

- Habitatrichtlijngebied
- Vogelrichtlijngebied
- Wetlandgebied (Ramsar conventie)
- Overig

Verstoring tijdens aanleg

Verstoring



Geen verstoring

Cultuurhistorie / archeologie

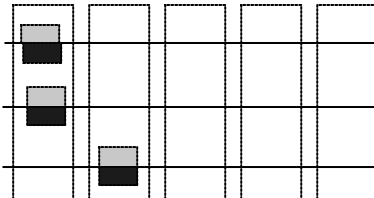
Status van het gebied

- Waardevol cultuurlandschap
- Belvedere gebied

- Nationaal landschap
- Overig

Cultuurhistorische waarde

Laag



Hoog

Archeologische waarde

Laag

Hoog

Geomorfologische waarde

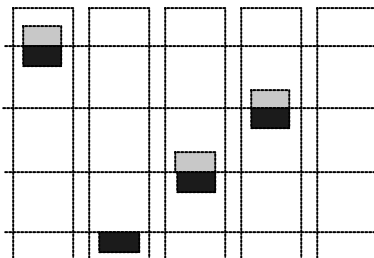
Laag

Hoog

Sociaal-economische aspecten

Aanwezigheid industrie en bedrijvigheid

Laag



Hoog

Woonkwaliteit

Laag

Hoog

Gebruikswaarde

Laag

Hoog

Hinder tijdens de aanleg

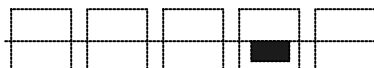
Hinder

Geen hinder

Toekomstvastheid van de voorgestelde maatregel

Toekomstwaarde ('no regret')

Laag

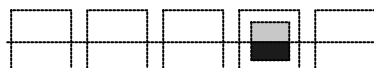


Hoog

Landbouw

Gebruiksmogelijkheden

Laag

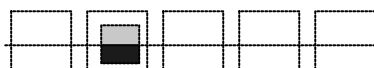


Hoog

Recreatie

Aanwezigheid recreatieve voorzieningen

Geen



Veel

■ Huidige situatie

■ Situatie na de ingreep

4.10 Oude Maas

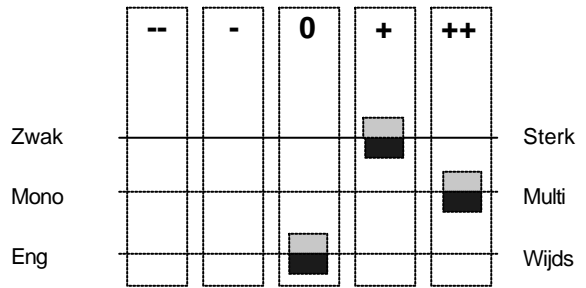
4.10.1 Milieutoetsing traject Zwijndrecht - Hoogvliet, dijkkringgebied 17 (IJsselmonde)

Landschap

Landschappelijk karakter

Functionele diversiteit

Belevingswaarde rivier en landschap



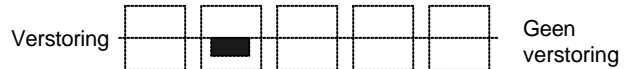
Natuur

Status van het gebied

- Ecologische hoofdstructuur
- Flora- en faunawet gebied
- Natuurbeschermingswetgebied

- Habitatrichtlijngebied
- Vogelrichtlijngebied
- Wetlandgebied (Ramsar conventie)
- Overig

Verstoring tijdens aanleg



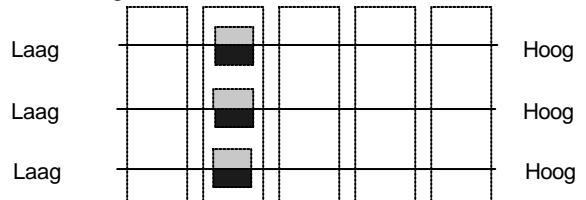
Cultuurhistorie / archeologie

Status van het gebied

- Waardevol cultuurlandschap
- Belvedere gebied

- Nationaal landschap
- Overig

Cultuurhistorische waarde



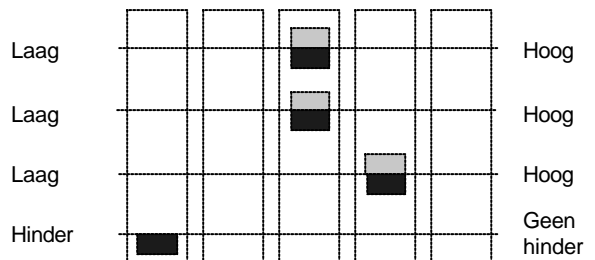
Sociaal-economische aspecten

Aanwezigheid industrie en bedrijvigheid

Woonkwaliteit

Gebruikswaarde

Hinder tijdens de aanleg



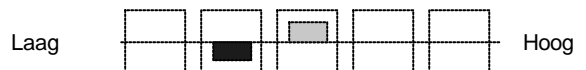
Toekomstvastheid van de voorgestelde maatregel

Toekomstwaarde ('no regret')



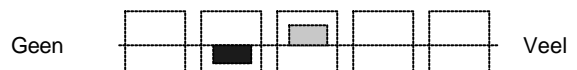
Landbouw

Gebruiksmogelijkheden



Recreatie

Aanwezigheid recreatieve voorzieningen



Huidige situatie

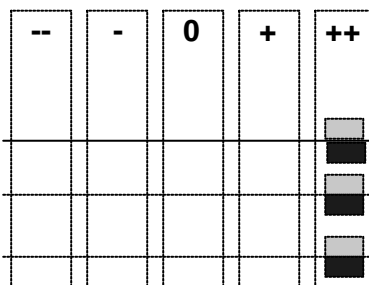
Situatie na de ingreep

4.10.2 Milieutoetsing traject Eiland van Dordrecht (noord), dijkkringgebied 22 (Grote Waard)

Landschap

Landschappelijk karakter

Zwak



Sterk

Functionele diversiteit

Mono

Multi

Belevingswaarde rivier en landschap

Eng

Wijds

Natuur

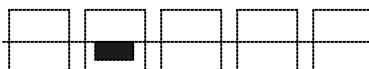
Status van het gebied

- Ecologische hoofdstructuur
- Flora- en faunawet gebied
- Natuurbeschermingswetgebied

- Habitatrichtlijngebied
- Vogelrichtlijngebied
- Wetlandgebied (Ramsar conventie)
- Overig

Verstoring tijdens aanleg

Verstoring



Geen verstoring

Cultuurhistorie / archeologie

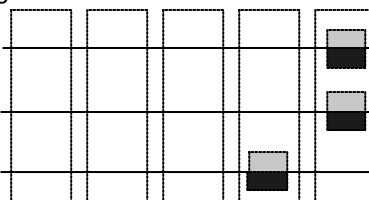
Status van het gebied

- Waardevol cultuurlandschap
- Belvedere gebied

- Nationaal landschap
- Overig

Cultuurhistorische waarde

Laag



Hoog

Archeologische waarde

Laag

Hoog

Geomorfologische waarde

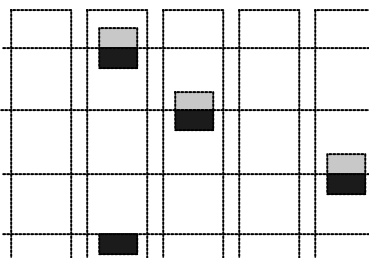
Laag

Hoog

Sociaal-economische aspecten

Aanwezigheid industrie en bedrijvigheid

Laag



Hoog

Woonkwaliteit

Laag

Hoog

Gebruikswaarde

Laag

Hoog

Hinder tijdens de aanleg

Hinder

Geen hinder

Toekomstvastheid van de voorgestelde maatregel

Toekomstwaarde ('no regret')

Laag



Hoog

Landbouw

Gebruiksmogelijkheden

Laag

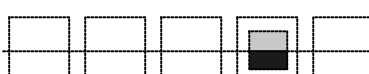


Hoog

Recreatie

Aanwezigheid recreatieve voorzieningen

Geen






Veel

Huidige situatie

Situatie na de ingreep




4.10.2 Milieutoetsing traject Eiland van Dordrecht (zuid), dijkringgebied 22 (Grote Waard)





Landschap

	--	-	0	+	++	
Landschappelijk karakter						Sterk
Functionele diversiteit						Multi
Belevingswaarde rivier en landschap						Wijds


Natuur

Status van het gebied

-  Ecologische hoofdstructuur
-  Flora- en faunawet gebied
-  Natuurbeschermingswetgebied



-  Habitatrichtlijngebied
-  Vogelrichtlijngebied
-  Wetlandgebied (Ramsar conventie)
-  Overig



Verstoring tijdens aanleg

Verstoring	--	-	0	+	++	
						Geen verstoring




Cultuurhistorie / archeologie

Status van het gebied

-  Waardevol cultuurlandschap
-  Belvedere gebied





-  Nationaal landschap
-  Overig

Cultuurhistorische waarde

Laag	--	-	0	+	++	Hoog
						
Archeologische waarde						
Geomorfologische waarde						


Sociaal-economische aspecten

Aanwezigheid industrie en bedrijvigheid

Laag	--	-	0	+	++	Hoog
						
Woonkwaliteit						
Gebruikswaarde						
Hinder tijdens de aanleg						Geen hinder


Toekomstvastheid van de voorgestelde maatregel

Toekomstwaarde ('no regret')

Laag	--	-	0	+	++	Hoog
						


Landbouw

Gebruiksmogelijkheden


Laag	--	-	0	+	++	Hoog
						

Recreatie

Aanwezigheid recreatieve voorzieningen

Geen	--	-	0	+	++	Veel
						

 Huidige situatie

 Situatie na de ingreep

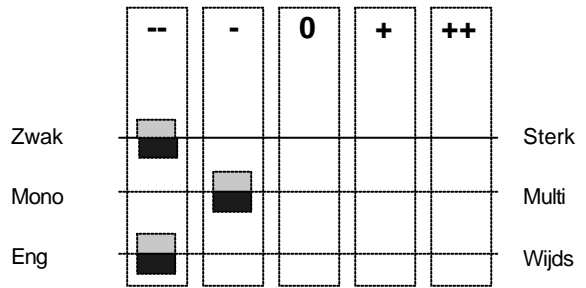
4.10.3 Milieutoetsing traject Hoekse Waard (noord-west), dijkrijngebied 21 (Grote Waard)

Landschap

Landschappelijk karakter

Functionele diversiteit

Belevingswaarde rivier en landschap



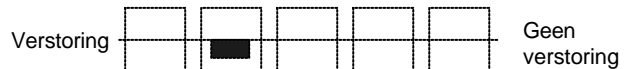
Natuur

Status van het gebied

- Ecologische hoofdstructuur
- Flora- en faunawet gebied
- Natuurbeschermingswetgebied

- Habitatrichtlijngebied
- Vogelrichtlijngebied
- Wetlandgebied (Ramsar conventie)
- Overig

Verstoring tijdens aanleg



Cultuurhistorie / archeologie

Status van het gebied

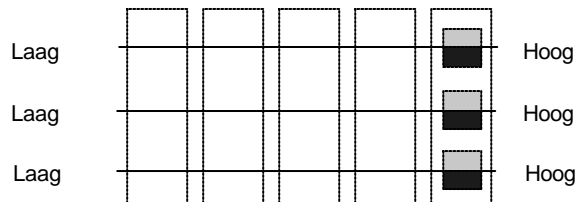
- Waardevol cultuurlandschap
- Belvedere gebied

- Nationaal landschap
- Nationaal Park de Biesbosch

Cultuurhistorische waarde

Archeologische waarde

Geomorfologische waarde



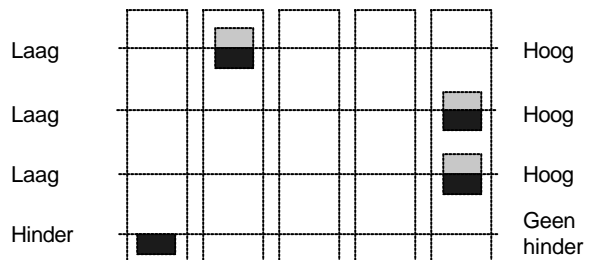
Sociaal-economische aspecten

Aanwezigheid industrie en bedrijvigheid

Woonkwaliteit


Gebruikswaarde

Hinder tijdens de aanleg



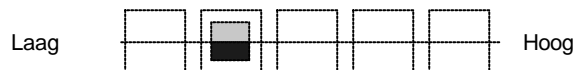
Toekomstvastheid van de voorgestelde maatregel

Toekomstwaarde ('no regret')



Landbouw

Gebruiksmogelijkheden



Recreatie

Aanwezigheid recreatieve voorzieningen



Huidige situatie

Situatie na de ingreep

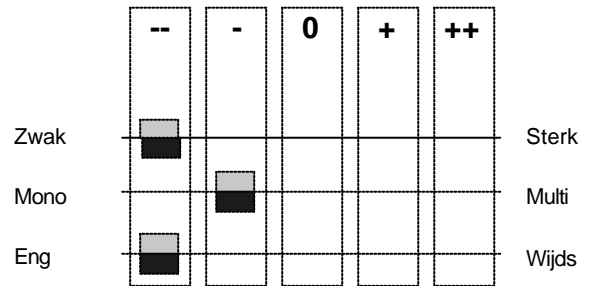
4.10.3 Milieutoetsing traject Hoekse Waard (zuid-oost), dijkrij gebied 21 (Grote Waard)

Landschap

Landschappelijk karakter

Functionele diversiteit

Belevingswaarde rivier en landschap



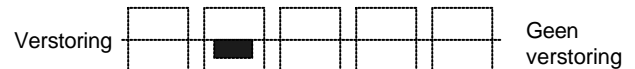
Natuur

Status van het gebied

- Ecologische hoofdstructuur
- Flora- en faunawet gebied
- Natuurbeschermingswetgebied

- Habitatrictlijngebied
- Vogelrichtlijngebied
- Wetlandgebied (Ramsar conventie)
- Overig

Verstoring tijdens aanleg



Cultuurhistorie / archeologie

Status van het gebied

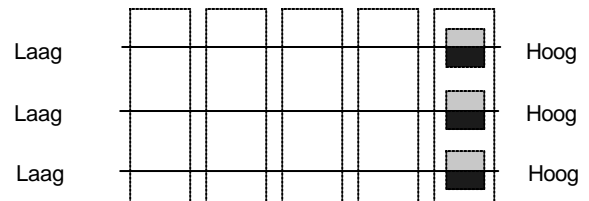
- Waardevol cultuurlandschap
- Belvedere gebied

- Nationaal landschap
- Nationaal Park de Biesbosch

Cultuurhistorische waarde

Archeologische waarde

Geomorfologische waarde



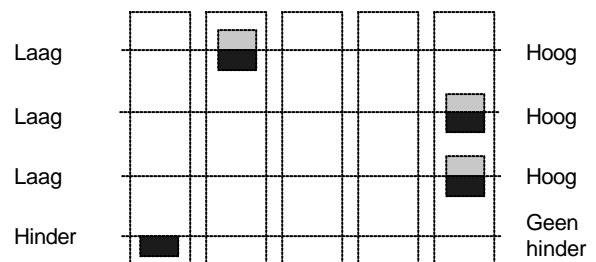
Sociaal-economische aspecten

Aanwezigheid industrie en bedrijvigheid

Woonkwaliteit

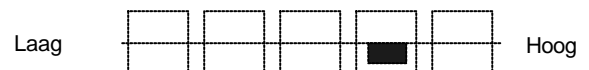
Gebruikswaarde

Hinder tijdens de aanleg



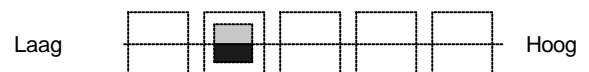
Toekomstvastheid van de voorgestelde maatregel

Toekomstwaarde ('no regret')



Landbouw

Gebruiksmogelijkheden



Recreatie

Aanwezigheid recreatieve voorzieningen



- Huidige situatie
- Situatie na de ingreep

4.10.4 Milieutoetsing traject Haringvlietsluizen - Beninger Slikken, dijkkringgebied 20 (De Brielse Dijkkring)

Landschap

Landschappelijk karakter

Zwak

Sterk

Functionele diversiteit

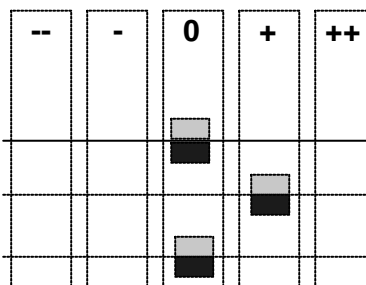
Mono

Multi

Belevingswaarde rivier en landschap

Eng

Wijds



Natuur

Status van het gebied

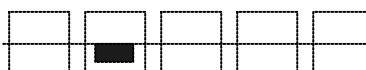
- Ecologische hoofdstructuur
- Flora- en faunawet gebied
- Natuurbeschermingswetgebied

- Habitatrichtlijngebied
- Vogelrichtlijngebied
- Wetlandgebied (Ramsar conventie)
- Overig

Verstoring tijdens aanleg

Verstoring

Geen verstoring



Cultuurhistorie / archeologie

Status van het gebied

- Waardevol cultuurlandschap
- Belvedere gebied

- Nationaal landschap
- Overig

Cultuurhistorische waarde

Laag

Hoog

Archeologische waarde

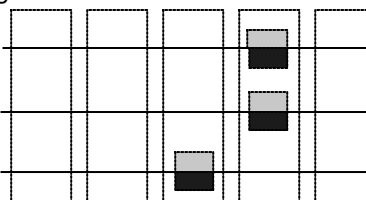
Laag

Hoog

Geomorfologische waarde

Laag

Hoog



Sociaal-economische aspecten

Aanwezigheid industrie en bedrijvigheid

Laag

Hoog

Woonkwaliteit

Laag

Hoog

Gebruikswaarde

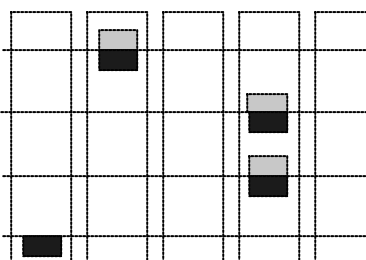
Laag

Hoog

Hinder tijdens de aanleg

Hinder

Geen hinder

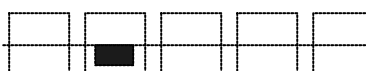


Toekomstvastheid van de voorgestelde maatregel

Toekomstwaarde ('no regret')

Laag

Hoog



Landbouw

Gebruiksmogelijkheden

Laag

Hoog

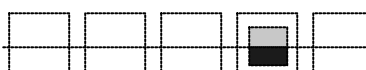


Recreatie

Aanwezigheid recreatieve voorzieningen

Geen

Veel



Huidige situatie

Situatie na de ingreep

4.10.5 Milieutoetsing traject Beninger Slikken - Beerenplaat, dijkringgebied 20 (De Brielse Dijkring)

Landschap

Landschappelijk karakter

Zwak

Sterk

Functionele diversiteit

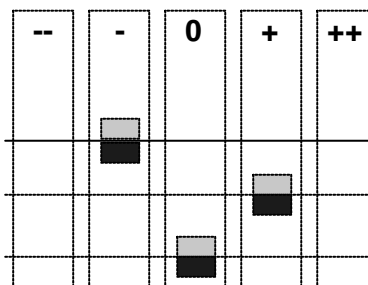
Mono

Multi

Belevingswaarde rivier en landschap

Eng

Wijds



Natuur

Status van het gebied

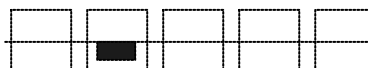
- Ecologische hoofdstructuur
- Flora- en faunawet gebied
- Natuurbeschermingswetgebied

- Habitatrichtlijngebied
- Vogelrichtlijngebied
- Wetlandgebied (Ramsar conventie)
- Overig

Verstoring tijdens aanleg

Verstoring

Geen verstoring



Cultuurhistorie / archeologie

Status van het gebied

- Waardevol cultuurlandschap
- Belvedere gebied

- Nationaal landschap
- Overig

Cultuurhistorische waarde

Laag

Hoog

Archeologische waarde

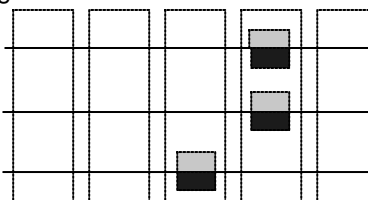
Laag

Hoog

Geomorfologische waarde

Laag

Hoog



Sociaal-economische aspecten

Aanwezigheid industrie en bedrijvigheid

Laag

Hoog

Woonkwaliteit

Laag

Hoog

Gebruikswaarde

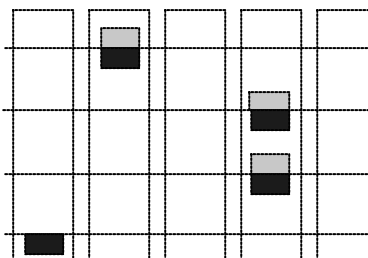
Laag

Hoog

Hinder tijdens de aanleg

Hinder

Geen hinder

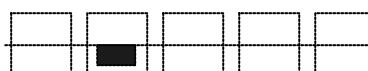


Toekomstvastheid van de voorgestelde maatregel

Toekomstwaarde ('no regret')

Laag

Hoog

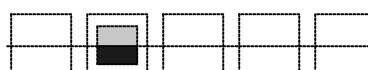


Landbouw

Gebruiksmogelijkheden

Laag

Hoog

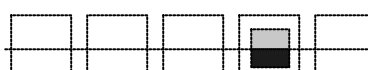


Recreatie

Aanwezigheid recreatieve voorzieningen

Geen

Veel



- Huidige situatie
- Situatie na de ingreep

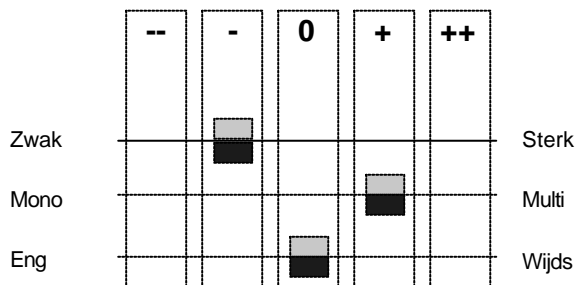
4.10.6 Milieutoetsing traject Beerenplaat - Westvoorne, dijkringgebied 20 (De Brielse Dijkring)

Landschap

Landschappelijk karakter




Functionele diversiteit





Belevingswaarde rivier en landschap



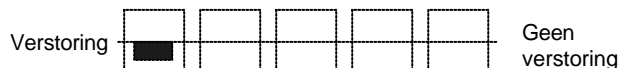
Natuur

Status van het gebied

-  Ecologische hoofdstructuur
-  Flora- en faunawet gebied
-  Natuurbeschermingswetgebied



-  Habitatrichtlijngebied
-  Vogelrichtlijngebied
-  Wetlandgebied (Ramsar conventie)
-  Overig



Verstoring tijdens aanleg



Cultuurhistorie / archeologie

Status van het gebied

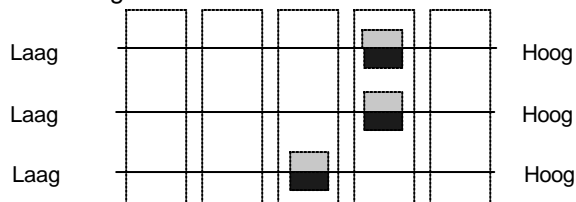
-  Waardevol cultuurlandschap
-  Belvedere gebied

-  Nationaal landschap
-  Overig

Cultuurhistorische waarde

Archeologische waarde

Geomorfologische waarde



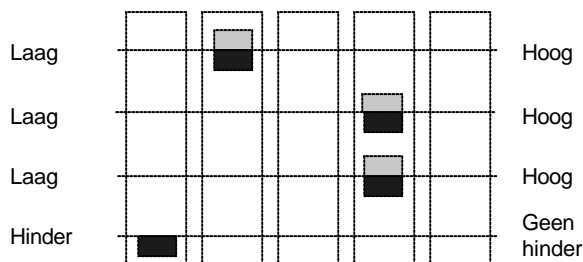
Sociaal-economische aspecten

Aanwezigheid industrie en bedrijvigheid

Woonkwaliteit

Gebruikswaarde

Hinder tijdens de aanleg



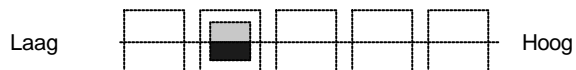
Toekomstvastheid van de voorgestelde maatregel

Toekomstwaarde ('no regret')



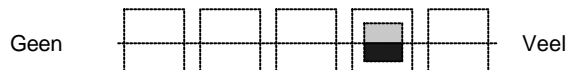
Landbouw

Gebruiksmogelijkheden



Recreatie

Aanwezigheid recreatieve voorzieningen



 Huidige situatie

 Situatie na de ingreep

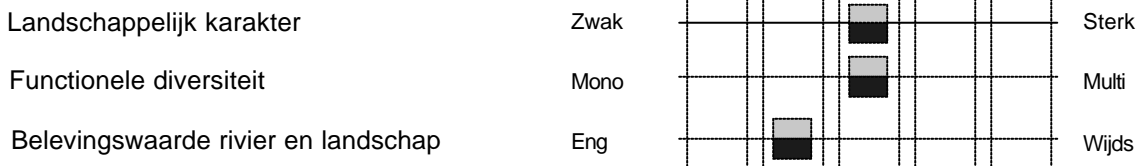
4.11 Maas

(Geen effecten)

4.12 Bergsche Maas / Haringvliet




4.12.1 Milieutoetsing traject Groenendaal - Afwateringskanaal, dijkgebied 36 (De Maaskant)





Landschap




Natuur

Status van het gebied

-  Ecologische hoofdstructuur
-  Flora- en faunawet gebied
-  Natuurbeschermingswetgebied



-  Habitatrichtlijng gebied
-  Vogelrichtlijng gebied
-  Wetlandgebied (Ramsar conventie)
-  Overig



Verstoring tijdens aanleg



Cultuurhistorie / archeologie

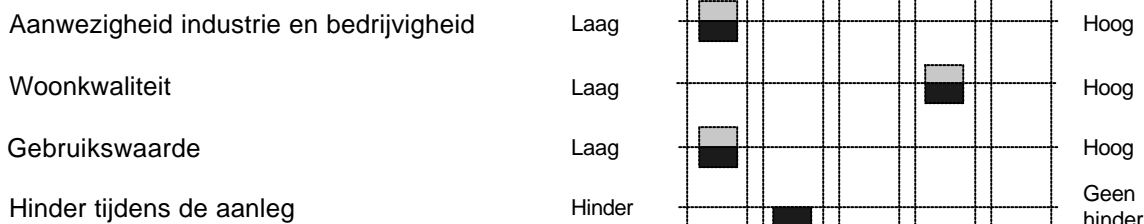
Status van het gebied

-  Waardevol cultuurlandschap
-  Belvedere gebied

-  Nationaal landschap
-  Overig



Sociaal-economische aspecten



Toekomstvastheid van de voorgestelde maatregel





Landbouw



Recreatie



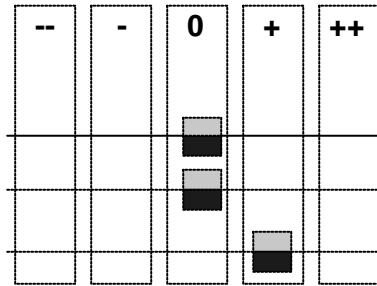
-  Huidige situatie
-  Situatie na de ingreep

4.12.2, 4.12.3 en 4.12.6 Milieutoetsing traject Bergsche Maas en Biesbosch, dijkkringgebieden 23 en 24 (Alm en Biesbosch)

Landschap

Landschappelijk karakter

Zwak



Sterk

Functionele diversiteit

Mono

Multi

Belevingswaarde rivier en landschap

Eng

Wijds

Natuur

Status van het gebied

- Ecologische hoofdstructuur
- Flora- en faunawet gebied
- Natuurbeschermingswetgebied

- Habitatrichtlijngebied
- Vogelrichtlijngebied
- Wetlandgebied (Ramsar conventie)
- Overig

Verstoring tijdens aanleg

Verstoring



Geen verstoring

Cultuurhistorie / archeologie

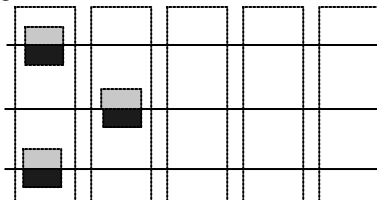
Status van het gebied

- Waardevol cultuurlandschap
- Belvedere gebied

- Nationaal landschap
- Overig

Cultuurhistorische waarde

Laag



Hoog

Archeologische waarde

Laag

Hoog

Geomorfologische waarde

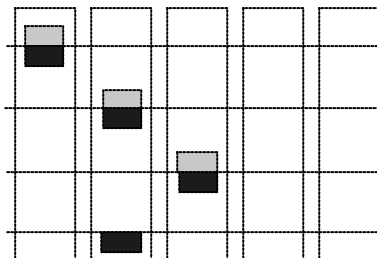
Laag

Hoog

Sociaal-economische aspecten

Aanwezigheid industrie en bedrijvigheid

Laag



Hoog

Woonkwaliteit

Laag

Hoog

Gebruikswaarde

Laag

Hoog

Hinder tijdens de aanleg

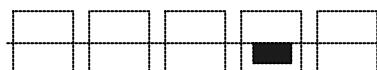
Hinder

Geen hinder

Toekomstvastheid van de voorgestelde maatregel

Toekomstwaarde ('no regret')

Laag

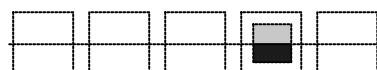


Hoog

Landbouw

Gebruiksmogelijkheden

Laag

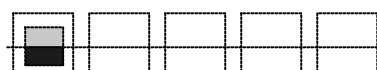


Hoog

Recreatie

Aanwezigheid recreatieve voorzieningen

Geen



Veel

Huidige situatie

Situatie na de ingreep

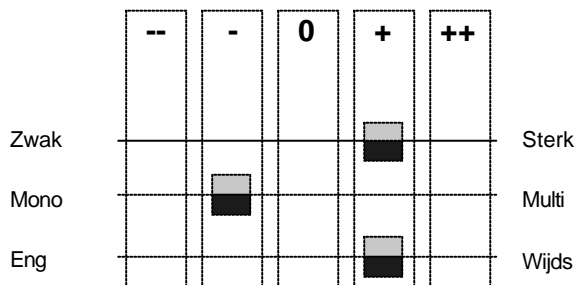
4.12.4 Milieutoetsing traject Waalwijk - Geertruidenberg, dijkkringgebied 35 (West-Brabant)

Landschap

Landschappelijk karakter

Functionele diversiteit

Belevingswaarde rivier en landschap




Natuur

Status van het gebied

- Ecologische hoofdstructuur
- Flora- en faunawet gebied
- Natuurbeschermingswetgebied

- Habitatrichtlijngebied
- Vogelrichtlijngebied
- Wetlandgebied (Ramsar conventie)
- Overig

Verstoring tijdens aanleg



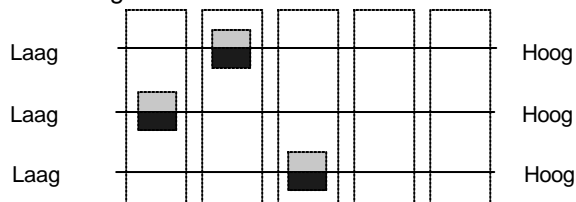
Cultuurhistorie / archeologie

Status van het gebied

- Waardevol cultuurlandschap
- Belvedere gebied

- Nationaal landschap
- Overig

Cultuurhistorische waarde



Archeologische waarde

Geomorfologische waarde

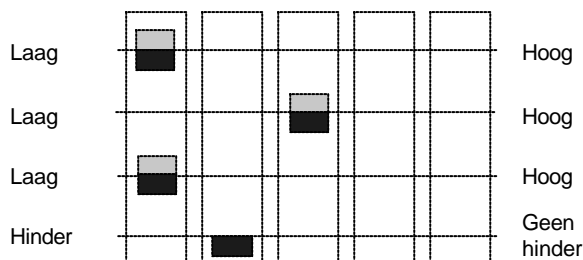
Sociaal-economische aspecten

Aanwezigheid industrie en bedrijvigheid

Woonkwaliteit

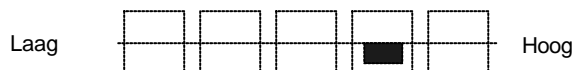
Gebruikswaarde

Hinder tijdens de aanleg



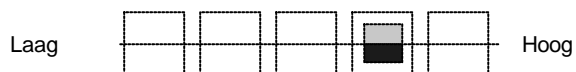
Toekomstvastheid van de voorgestelde maatregel

Toekomstwaarde ('no regret')



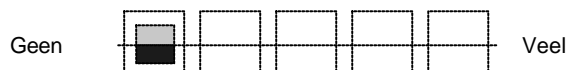
Landbouw

Gebruiksmogelijkheden



Recreatie

Aanwezigheid recreatieve voorzieningen

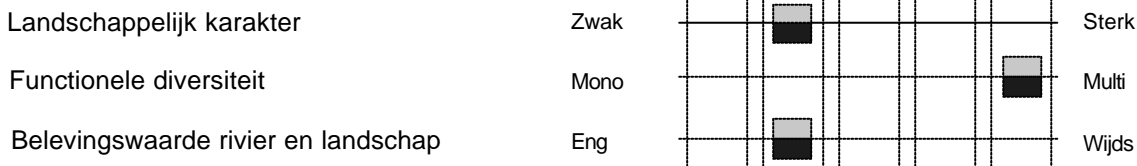


Huidige situatie

Situatie na de ingreep

4.12.5 Milieutoetsing traject Oosterhout - Geertruidenberg, dijkkringgebieden 35 en 34-a (West-Brabant)

Landschap



Natuur

Status van het gebied

- Ecologische hoofdstructuur
- Flora- en faunawet gebied
- Natuurbeschermingswetgebied

- Habitatrichtlijngebied
- Vogelrichtlijngebied
- Wetlandgebied (Ramsar conventie)
- Overig



Cultuurhistorie / archeologie

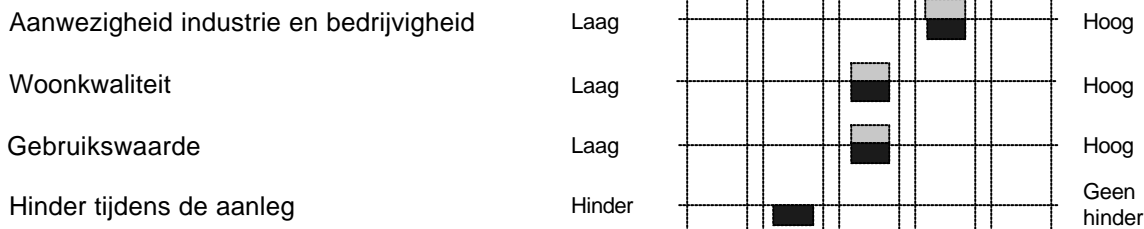
Status van het gebied

- Waardevol cultuurlandschap
- Belvedere gebied

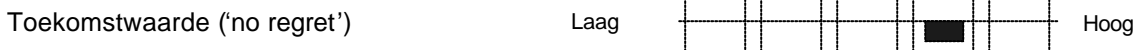
- Nationaal landschap
- Overig



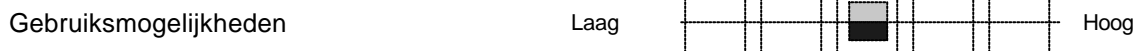
Sociaal-economische aspecten



Toekomstvastheid van de voorgestelde maatregel



Landbouw



Recreatie



- Huidige situatie
- Situatie na de ingreep

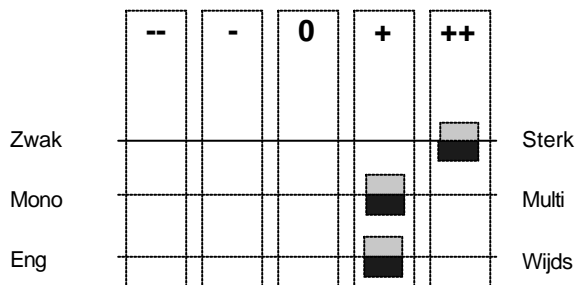
4.12.7 Milieutoetsing traject Geertruidenberg - Willemstad, dijkkringgebied 34 (West-Brabant)

Landschap

Landschappelijk karakter

Functionele diversiteit

Belevingswaarde rivier en landschap




Natuur

Status van het gebied

- Ecologische hoofdstructuur
- Flora- en faunawet gebied
- Natuurbeschermingswetgebied

- Habitatrichtlijngebied
- Vogelrichtlijngebied
- Wetlandgebied (Ramsar conventie)
- Overig

Verstoring tijdens aanleg



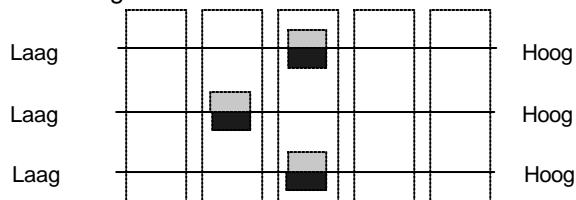
Cultuurhistorie / archeologie

Status van het gebied

- Waardevol cultuurlandschap
- Belvedere gebied

- Nationaal landschap
- Overig

Cultuurhistorische waarde




Sociaal-economische aspecten

Aanwezigheid industrie en bedrijvigheid

Woonkwaliteit

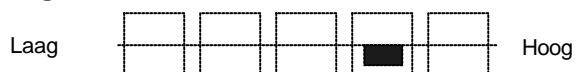
Gebruikswaarde

Hinder tijdens de aanleg



Toekomstvastheid van de voorgestelde maatregel

Toekomstwaarde ('no regret')



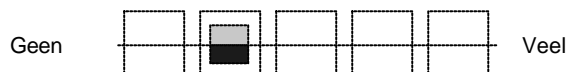
Landbouw

Gebruiksmogelijkheden



Recreatie

Aanwezigheid recreatieve voorzieningen



Huidige situatie

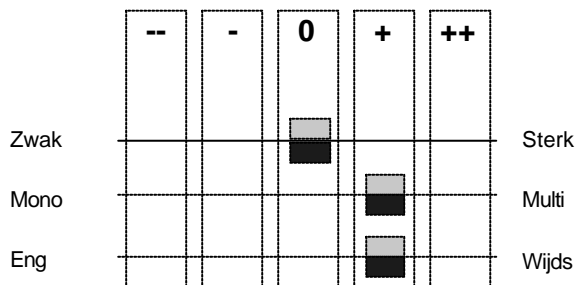
Situatie na de ingreep

Landschap

Landschappelijk karakter

Functionele diversiteit

Belevingswaarde rivier en landschap




Natuur

Status van het gebied

- Ecologische hoofdstructuur
- Flora- en faunawet gebied
- Natuurbeschermingswetgebied

- Habitatrichtlijngebied
- Vogelrichtlijngebied
- Wetlandgebied (Ramsar conventie)
- Overig

Verstoring tijdens aanleg



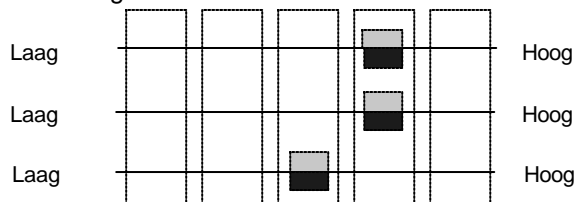
Cultuurhistorie / archeologie

Status van het gebied

- Waardevol cultuurlandschap
- Belvedere gebied

- Nationaal landschap
- Overig

Cultuurhistorische waarde



Archeologische waarde

Geomorfologische waarde

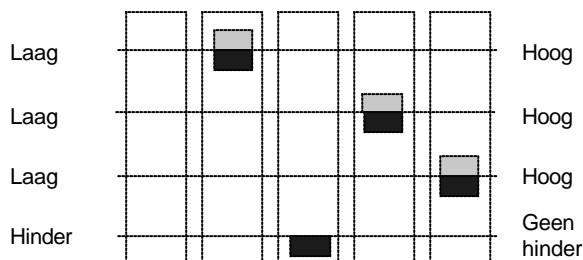
Sociaal-economische aspecten

Aanwezigheid industrie en bedrijvigheid

Woonkwaliteit

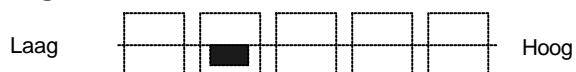
Gebruikswaarde

Hinder tijdens de aanleg



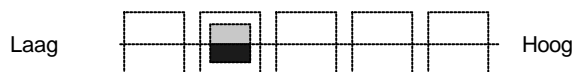
Toekomstvastheid van de voorgestelde maatregel

Toekomstwaarde ('no regret')



Landbouw

Gebruiksmogelijkheden



Recreatie

Aanwezigheid recreatieve voorzieningen



Huidige situatie

Situatie na de ingreep

4.13 Noord

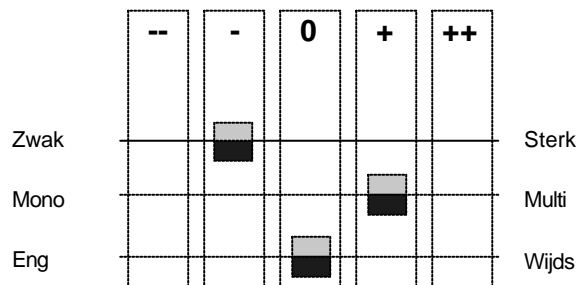
4.13.2 Milieutoetsing traject Ridderkerk - Zwijndrecht, dijkgebied 17 (IJsselmonde)

Landschap

Landschappelijk karakter

Functionele diversiteit

Belevingswaarde rivier en landschap




Natuur

Status van het gebied

- Ecologische hoofdstructuur
- Flora- en faunawet gebied
- Natuurbeschermingswetgebied

- Habitatrichtlijngebied
- Vogelrichtlijngebied
- Wetlandgebied (Ramsar conventie)
- Overig

Verstoring tijdens aanleg



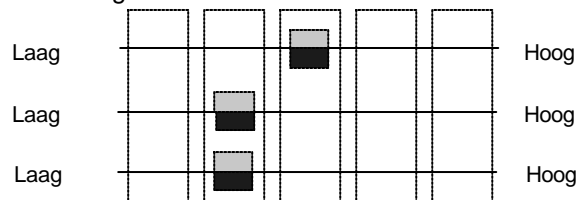
Cultuurhistorie / archeologie

Status van het gebied

- Waardevol cultuurlandschap
- Belvedere gebied

- Nationaal landschap
- Overig

Cultuurhistorische waarde



Archeologische waarde

Geomorfologische waarde


Sociaal-economische aspecten

Aanwezigheid industrie en bedrijvigheid

Woonkwaliteit

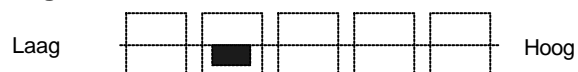
Gebruikswaarde

Hinder tijdens de aanleg



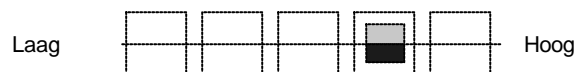
Toekomstvastheid van de voorgestelde maatregel

Toekomstwaarde ('no regret')




Landbouw

Gebruiksmogelijkheden



Recreatie

Aanwezigheid recreatieve voorzieningen



Huidige situatie

Situatie na de ingreep

4.14 Nieuwe Maas

(Geen effecten)

4.15 Dordtse Kil

(Geen effecten)

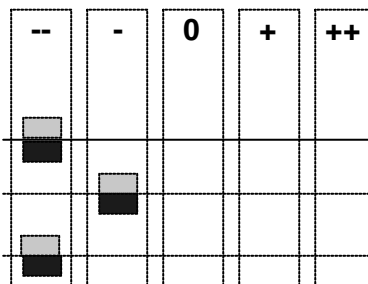
4.16 Nieuwe Waterweg

4.16.2 Milieutoetsing traject Rozenburg, dijkgebied 19 (De Brielse Dijkkring)

Landschap

Landschappelijk karakter

Zwak



Sterk

Functionele diversiteit

Mono

Multi

Belevingswaarde rivier en landschap

Eng

Wijds

Natuur

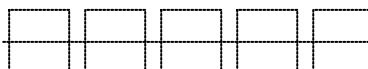
Status van het gebied

- Ecologische hoofdstructuur
- Flora- en faunawet gebied
- Natuurbeschermingswetgebied

- Habitatrichtlijngebied
- Vogelrichtlijngebied
- Wetlandgebied (Ramsar conventie)
- Overig

Verstoring tijdens aanleg

Verstoring



Geen verstoring

Cultuurhistorie / archeologie

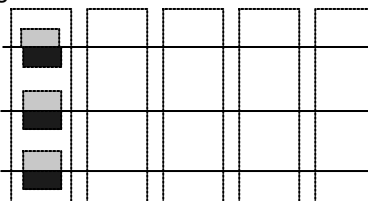
Status van het gebied

- Waardevol cultuurlandschap
- Belvedere gebied

- Nationaal landschap
- Overig

Cultuurhistorische waarde

Laag



Hoog

Archeologische waarde

Laag

Hoog

Geomorfologische waarde

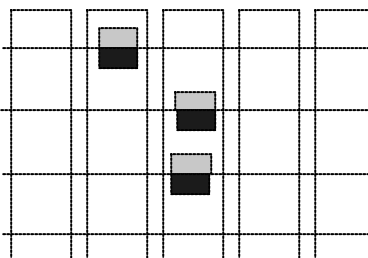
Laag

Hoog

Sociaal-economische aspecten

Aanwezigheid industrie en bedrijvigheid

Laag



Hoog

Woonkwaliteit

Laag

Hoog

Gebruikswaarde

Laag

Hoog

Hinder tijdens de aanleg

Hinder

Geen hinder

Toekomstvastheid van de voorgestelde maatregel

Toekomstwaarde ('no regret')

Laag

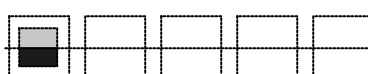


Hoog

Landbouw

Gebruiksmogelijkheden

Laag



Hoog

Recreatie

Aanwezigheid recreatieve voorzieningen

Geen



Veel

Huidige situatie

Situatie na de ingreep